



ฝ่ายแผนงานและติดตามประเมินผล
 จุฬาลงกรณ์มหาวิทยาลัย
 วันที่ ๒ สิงหาคม ๒๕๖๓
 เวลา

สำนักบริหารพื้นที่อนุรักษ์ที่ ๑๔
 รับเลขที่ ๖๙๐๔
 วันที่ ๒๐ ก.พ. ๒๕๖๓
 เวลา

บันทึกข้อความ

ส่วนราชการ กรมอุทยานแห่งชาติ สัตว์ป่า และพันธุ์พืช กลุ่มพัฒนาระบบบริหาร

โทร. ๐ ๒๕๓๙ ๖๖๖๖ ต่อ ๑๑๗๘ โทรสาร ๐ ๒๕๓๙ ๙๗๐๑

ที่ ทส ๐๙๒๘/ว ๕ ๒ ๖ ๐

วันที่ ๒๘ กุมภาพันธ์ ๒๕๖๓

เรื่อง เล่มคำรับรองการประเมินส่วนราชการตามมาตรการปรับปรุงประสิทธิภาพในการปฏิบัติราชการ ประจำปีงบประมาณ พ.ศ. ๒๕๖๓ ของระดับสำนัก/กอง/กลุ่ม/ศูนย์

- เรียน ผู้อำนวยการสำนักทุกสำนัก
 ผู้อำนวยการสำนักบริหารพื้นที่อนุรักษ์ที่ ๑ - ๑๖
 ผู้อำนวยการกองทุกกอง
 ผู้อำนวยการสำนักบริหารพื้นที่อนุรักษ์สาขาทุกสาขา
 ผู้อำนวยการสำนักงานผู้ตรวจราชการกรม
 ผู้อำนวยการศูนย์เทคโนโลยีสารสนเทศและการสื่อสาร
 หัวหน้ากลุ่มตรวจสอบภายใน
 หัวหน้ากลุ่มพัฒนาระบบบริหาร

ตามหนังสือกรมอุทยานแห่งชาติ สัตว์ป่า และพันธุ์พืช ด่วนที่สุด ที่ ทส ๐๙๒๘/ว ๑๐๐๗ ลงวันที่ ๑๖ มกราคม ๒๕๖๓ เชิญประชุมคณะกรรมการอำนวยการ และคณะทำงานกำกับดูแลตัวชี้วัด ตามมาตรการปรับปรุงประสิทธิภาพในการปฏิบัติราชการ ของกรมอุทยานแห่งชาติ สัตว์ป่า และพันธุ์พืช ประจำปีงบประมาณ พ.ศ. ๒๕๖๓ ในวันที่ ๒๙ มกราคม ๒๕๖๓ ณ ห้องประชุมชั้น ๒ อาคารศูนย์ปฏิบัติการ กรมอุทยานแห่งชาติ สัตว์ป่า และพันธุ์พืช โดยที่ประชุมเห็นชอบตัวชี้วัดประจำปีงบประมาณ พ.ศ. ๒๕๖๓ และดำเนินการถ่ายทอดตัวชี้วัดให้ทุกหน่วยงานนำไปปฏิบัติ พร้อมทั้งแจ้งรายละเอียดตัวชี้วัด การจัดทำ เล่มคำรับรอง การรายงานผล รอบ ๖ เดือน ๑๒ เดือน และปฏิทินการดำเนินงาน ซึ่งกำหนดให้ทุกหน่วยงาน ส่งเล่มคำรับรองการประเมินส่วนราชการตามมาตรการปรับปรุงประสิทธิภาพในการปฏิบัติราชการ ประจำปีงบประมาณ พ.ศ. ๒๕๖๓ ที่ผู้อำนวยการสำนัก/กอง/กลุ่ม/ศูนย์ ได้ลงนามแล้วให้กลุ่มพัฒนาระบบบริหาร ภายใน วันที่ ๑๔ กุมภาพันธ์ ๒๕๖๓ นั้น

กรมอุทยานแห่งชาติ สัตว์ป่า และพันธุ์พืช ขอเรียนว่า ผู้บริหารกรมอุทยานแห่งชาติ สัตว์ป่า และพันธุ์พืช ได้ลงนามในเล่มคำรับรองการประเมินส่วนราชการตามมาตรการปรับปรุงประสิทธิภาพ ในการปฏิบัติราชการ ประจำปีงบประมาณ พ.ศ. ๒๕๖๓ ระดับสำนัก/กอง/กลุ่ม/ศูนย์ เรียบร้อยแล้ว ดังนั้น จึงขอส่งคืนเล่มคำรับรองดังกล่าว ให้หน่วยงานใช้เป็นแนวทางการดำเนินงาน ทั้งนี้ หากหน่วยงานมีเหตุ จำเป็นต้องแก้ไขเล่มคำรับรองฯ ให้ทำหนังสือแจ้งกลุ่มพัฒนาระบบบริหาร พร้อมชี้แจงเหตุผลความจำเป็น ในการขอแก้ไขเล่มคำรับรองฯ ดังกล่าวด้วย

งานแผนงาน

จึงเรียนมาเพื่อทราบ

(นายธัญญา เนติธรรมกุล)

อธิบดีกรมอุทยานแห่งชาติ สัตว์ป่า และพันธุ์พืช

๒๐ ก.พ. ๒๕๖๓

เรียน ผู้อำนวยการสำนักบริหารพื้นที่อนุรักษ์ที่ ๑๕

- เพื่อโปรดพิจารณา

- กรมอุทยานแห่งชาติฯ ส่งหนังสือ เรื่อง เล่มคำรับรองการประเมินส่วนราชการตามมาตรการปรับปรุงประสิทธิภาพในการปฏิบัติราชการประจำปีงบประมาณ พ.ศ.๒๕๖๓ ของระดับสำนัก/กอง/กลุ่ม/ศูนย์ ส่งคืนเล่มคำรับรองฯ ของสบอ.๑๕ (เชียงใหม่) ที่ผู้บริหารกรมอุทยานแห่งชาติฯ ได้ลงนามเรียบร้อยแล้ว และให้หน่วยงานใช้เป็นแนวทางการดำเนินงาน ทั้งนี้ หากหน่วยงานมีเหตุจำเป็นต้องแก้ไขเล่มคำรับรองฯ ให้ทำหนังสือแจ้งกลุ่มพัฒนาระบบบริหาร พร้อมชี้แจงเหตุผลความจำเป็นในการขอแก้ไขเล่มคำรับรองฯ ดังกล่าวด้วย

- เห็นควรแจ้งเวียนทุกส่วน/กลุ่ม/ศูนย์ เพื่อพิจารณาดำเนินการ ทั้งนี้ขอให้ผู้รับผิดชอบหลักแต่ละตัวชี้วัดตามกรอบการประเมินส่วนราชการฯ ดำเนินการตามรายละเอียดตัวชี้วัดอย่างเคร่งครัด และรายงานผลตามรอบการประเมินฯ ดังนี้

๑. รายงานรอบ ๖ เดือน ตามแบบฟอร์ม พร้อมไฟล์ข้อมูลเอกสารและหลักฐาน จำนวน ๑ ชุด ส่งฝ่ายแผนงานฯ ภายในวันที่ ๒ เมษายน ๒๕๖๓

๒. รายงานรอบ ๑๒ เดือน ตามแบบฟอร์ม พร้อมไฟล์ข้อมูลเอกสารและหลักฐาน จำนวน ๑ ชุด ส่งฝ่ายแผนงานฯ ภายในวันที่ ๒ ตุลาคม ๒๕๖๓

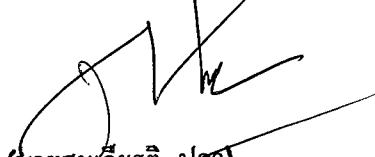
โดยสามารถดาวน์โหลดเล่มคำรับรองที่ผู้บริหารกรมอุทยานแห่งชาติฯ ได้ลงนามเรียบร้อยแล้วและแบบฟอร์มการรายงานผลได้ที่เว็บไซต์สำนักบริหารพื้นที่อนุรักษ์ที่ ๑๕ (เชียงใหม่)



(นางสาวนุชชรีย์ นิ่มค่าง)

นักวิชาการป่าไม้ปฏิบัติการ

หัวหน้าฝ่ายแผนงานและติดตามประเมินผล




(นายสมเกียรติ ปูกา)

นักวิชาการป่าไม้ชำนาญการพิเศษ

ผู้อำนวยการส่วนอำนวยการ

ดำเนินการตามเส้น๑

๖ มี.ค. ๒๕๖๓



(นายสมเกียรติ ปูกา)

นักวิชาการป่าไม้ชำนาญการพิเศษ รักษาการแทน

ผู้อำนวยการสำนักบริหารพื้นที่อนุรักษ์ที่ ๑๕



รายงานผลการประเมินส่วนราชการ
ตามมาตรการปรับปรุงประสิทธิภาพในการปฏิบัติราชการ
การประเมินรอบ.....เดือน
ประจำปีงบประมาณ พ.ศ. ๒๕๖๓
สำนัก/กอง/กลุ่ม.....

กรมอุทยานแห่งชาติ สัตว์ป่า และพันธุ์พืช
กระทรวงทรัพยากรธรรมชาติและสิ่งแวดล้อม

แบบสรุปผลการประเมินส่วนราชการตามมาตรฐานการปรับปรุงประสิทธิภาพในการปฏิบัติราชการ

การประเมินรอบ..... เดือน ระหว่างวันที่ ถึงวันที่.....

ประจำปีงบประมาณ พ.ศ. ๒๕๖๓ ของสำนัก/กอง/กลุ่ม.....

ตัวชี้วัด	ความเชื่อมโยงกับ องค์ประกอบ	ความเชื่อมโยงกับ แผนฯ ยุทธศาสตร์ และอื่นๆ	น้ำหนัก (ร้อยละ)	เป้าหมาย			ผลการดำเนินงาน	คะแนน ที่ได้	คะแนน ค่างานหนัก
				ขั้นต้น (๕๐ คะแนน)	มาตรฐาน (๗๕ คะแนน)	ขั้นสูง (๑๐๐ คะแนน)			
	รวม		๑๐๐						

สรุปผล : ระดับ.....



รายงานผลการดำเนินงานตัวชี้วัด				
การประเมินรอบ.....เดือน ระหว่างวันที่.....ถึงวันที่.....				
ประจำปีงบประมาณ พ.ศ. ๒๕๖๓ สำนัก/กอง/กลุ่ม.....				
ตัวชี้วัดที่.....				
ผู้กำกับดูแลตัวชี้วัด.....			ผู้จัดเก็บข้อมูล.....	
โทรศัพท์.....			โทรศัพท์.....	
คำอธิบาย/ข้อมูลการดำเนินงาน :				
.....				
.....				
.....				
.....				
.....				
คำเป้าหมาย :				
เป้าหมายขั้นต้น (๕๐ คะแนน)		เป้าหมายมาตรฐาน (๗๕ คะแนน)		เป้าหมายขั้นสูง (๑๐๐ คะแนน)
.....	
ผลการดำเนินงาน :				
ตัวชี้วัด	น้ำหนัก (ร้อยละ)	ผลการดำเนินงาน	คะแนนที่ได้	คะแนนถ่วงน้ำหนัก
.....
คำชี้แจงการปฏิบัติงาน /มาตรการที่ได้ดำเนินการ :				
.....				
ปัจจัยสนับสนุนต่อการดำเนินงาน :				
.....				
ปัญหาอุปสรรคต่อการดำเนินงาน :				
.....				
ข้อเสนอแนะสำหรับการดำเนินงานในปีต่อไป :				
.....				
หลักฐานอ้างอิง :				
.....				

แบบสรุปผลการประเมินส่วนราชการตามมาตรการปรับปรุงประสิทธิภาพในการปฏิบัติราชการ
ประจำปีงบประมาณ พ.ศ. ๒๕๖๓

การประเมินรอบ ๒ เดือน ระหว่างวันที่ ๑ ตุลาคม ๒๕๖๐ ถึงวันที่ ๓๑ มีนาคม ๒๕๖๓
ของสำนักบริหารพื้นที่อนุรักษ์ที่ ๑๕ (เชียงใหม่)

ตัวชี้วัด	ความเชื่อมโยงกับ ๕ องค์ประกอบ	ความเชื่อมโยงกับ แผนฯ ยุทธศาสตร์ และอื่นๆ	น้ำหนัก (ร้อยละ)	เป้าหมาย			ผลการดำเนินงาน	คะแนน ที่ได้	คะแนน คำนวณ		
				ขั้นต้น (๕๐ คะแนน)	มาตรฐาน (๓๕ คะแนน)	ขั้นสูง (๑๐๐ คะแนน)					
๑. แผนปฏิบัติการป้องกันและปราบปรามการทุจริตประพฤติมิชอบและส่งเสริมคุ้มครองจริยธรรม ประจำปีงบประมาณ พ.ศ. ๒๕๖๓	<ul style="list-style-type: none"> Function Base Potential Base 	<ul style="list-style-type: none"> ยุทธศาสตร์ชาติ ๒๐ ปี แผนแม่บท แผนฯ ๑๒ ปยป. ยุทธศาสตร์กรม แผนป้องกันและปราบปรามการทุจริต 	๔๐	ร้อยละของ จำนวนโครงการ/กิจกรรม (ที่ได้รับมอบหมาย) ตามแผนฯ ได้มีการ ดำเนินการ ไม่ต่ำกว่า ร้อยละ ๓๐	ร้อยละของ จำนวนโครงการ/กิจกรรม (ที่ได้รับมอบหมาย) ตามแผนฯ ได้มีการ ดำเนินการ ร้อยละ ๕๐ และ ผลการดำเนินงาน เป็นไปตาม เป้าหมายตัวชี้วัด แต่ละโครงการ/กิจกรรม	มีกิจกรรมที่ดำเนินการ ทั้งหมด ๘ กิจกรรม ดำเนินการแล้ว ๕ กิจกรรม (ร้อยละ ๖๒.๕) กิจกรรมที่มีผลการ ดำเนินการเป็นไปตาม เป้าหมาย ๔ กิจกรรม (ร้อยละ ๕๐)	๑๐๐	๔๐			
๒. จำนวนพื้นที่ป่าไม้ได้รับการป้องกันไม่ได้รับบุกรุกทำลาย - เข้าโครงการ (ไร่)	<ul style="list-style-type: none"> Function Base Agenda Base Potential Base 	<ul style="list-style-type: none"> ยุทธศาสตร์ชาติ ๒๐ ปี แผนแม่บท แผนฯ ๑๒ ปยป. ยุทธศาสตร์กรม 	๖๐	๓๗ ไร่	๔๕ ไร่	๔๐ ไร่	๕๙.๒๕	๓๕.๕๕			
รวม											๓๕.๕๕

สรุปผล : ระดับมาตรฐานขั้นสูง

สูตรการคำนวณ

$$1. \text{ คะแนนที่ได้} = \left(\frac{\text{ผลต่างระหว่างผลการดำเนินงาน และสภาพแวดล้อมของผลการดำเนินงาน}}{\text{ผลต่างระหว่างค่าเป้าหมายเพดานบน และเพดานล่างของผลการดำเนินงาน}} \times \text{ผลต่างระหว่างค่าคะแนนเพดานบนและเพดานล่างของผลการดำเนินงาน} \right) + \text{ค่าคะแนนเพดานล่างของผลการดำเนินงาน}$$

$$= \left\{ \frac{(40-37)}{(45-37)} \times (75 - 50) \right\} + 50$$

$$= \left\{ \frac{3}{8} \times 25 \right\} + 50$$

$$= (0.37 \times 25) + 50$$

$$= 9.25 + 50$$

$$= 59.25$$

$$2. \text{ คะแนนถ่วงน้ำหนัก} = \frac{\text{ค่าคะแนนที่ได้} \times \text{น้ำหนัก}}{59.25 \times 60}$$

$$= \frac{100}{35.55}$$

$$= 35.55$$



รายงานผลการประเมินส่วนราชการตามมาตรการปรับปรุงประสิทธิภาพในการปฏิบัติราชการ
สำนักบริหารพื้นที่อนุรักษ์ที่ ๑๕ (เชียงใหม่) ประจำปีงบประมาณ พ.ศ. ๒๕๖๓

คำเป้าหมาย :

เป้าหมายขั้นต้น (๕๐ คะแนน)	เป้าหมายมาตรฐาน (๗๕ คะแนน)	เป้าหมายขั้นสูง (๑๐๐ คะแนน)
๓๗ ไร่	๔๕ ไร่	๔๙ ไร่

ผลการดำเนินงาน :

ตัวชี้วัด	น้ำหนัก (ร้อยละ)	ผลการดำเนินงาน	คะแนนที่ได้	คะแนนถ่วงน้ำหนัก
จำนวนพื้นที่ป่าไม่ได้รับการป้องกันการ บุกรุกทำลาย - เข้าครอบครอง (ไร่)	๖๐	๔๐ ไร่	๕๙.๒๕	๓๕.๕๕

คำชี้แจงการปฏิบัติงาน/มาตรการที่ได้ดำเนินการ :

- มีการชี้แจงสร้างความเข้าใจถึงกระบวนการดำเนินงานตามมาตรา ๒๑ และมาตรา ๒๒ แห่งพระราชบัญญัติอุทยานแห่งชาติ พ.ศ. ๒๕๐๔ หรือมาตรา ๓๕ แห่งพระราชบัญญัติอุทยานแห่งชาติ พ.ศ. ๒๕๖๒ และ/หรือ มาตรา ๘๒ แห่งพระราชบัญญัติสงวนและคุ้มครองสัตว์ป่า พ.ศ. ๒๕๖๒ และ/หรือ มาตรา ๒๕ แห่งพระราชบัญญัติป่าสงวนแห่งชาติ พ.ศ. ๒๕๐๗ ให้กับหน่วยงานในสังกัด เมื่อวันที่ ๑๔ กุมภาพันธ์ ๒๕๖๓ ณ ห้องประชุมสำนักบริหารพื้นที่อนุรักษ์ที่ ๑๕ (เชียงใหม่)
- มีการจัดทำช่องทางสำหรับให้เจ้าหน้าที่ผู้ปฏิบัติงานติดต่อซักถาม เพื่อไขข้อข้องใจ ผ่านทางแอปพลิเคชัน LINE
- มีกระบวนการติดตามผลการดำเนินงานเป็นประจำทุกเดือน โดยกำหนดให้หัวหน้าหน่วยงานรายงานผลการดำเนินงานตามตัวชี้วัดประจำทุกเดือนภายในวันที่ ๒ ของเดือนถัดไป โดยรายงานผลผ่านทางแอปพลิเคชัน LINE ในเบื้องต้น และทำหนังสืออย่างเป็นทางการในภายหลัง
- ผลการดำเนินงานตามตัวชี้วัดจำนวนพื้นที่ป่าไม่ได้รับการป้องกันการบุกรุกทำลาย - เข้าครอบครอง (ไร่) จำนวน ๔๐ ไร่ ดังนี้
 - อุทยานแห่งชาติ A จำนวน ๑๕ ไร่
 - อุทยานแห่งชาติ B จำนวน ๑๒ ไร่
 - เขตรักษาพันธุ์สัตว์ป่า C จำนวน ๑๓ ไร่

ปัจจัยสนับสนุนต่อการดำเนินงาน :

- ผู้บริหารทุกระดับให้การสนับสนุน และติดตามผลการดำเนินงานอย่างต่อเนื่อง
- เจ้าหน้าที่ทุกฝ่ายให้การสนับสนุนการดำเนินงานในทุกมิติ

ปัญหาอุปสรรคต่อการดำเนินงาน :

- การรื้อถอนต้องรอให้คดีถึงที่สุด ซึ่งในบางคดีให้ระยะเวลาาน
- การต่อต้านจากกลุ่มผู้เสียผลประโยชน์
- ขาดงบประมาณในการเข้าไปรื้อถอน โดยเฉพาะอย่างยิ่งคดีที่ไม่มีตัวผู้กระทำความผิด

ข้อเสนอแนะสำหรับการดำเนินงานในปีต่อไป :

- ควรมีการจัดสรรงบประมาณ เพื่อสำรองจ่ายในการเข้ารื้อถอน และดำเนินการเรียกร้องค่าเสียหายจากผู้กระทำความผิดในภายหลัง
- ควรมีการจัดทำฐานข้อมูลขอบเขตพื้นที่ป่าควบคุม พื้นที่ป่าที่ถูกบุกรุก พื้นที่ป่าเปลี่ยนแปลงสภาพ และพื้นที่ป่าคงสภาพที่ชัดเจน เพื่อให้ประกอบการตรวจสอบ และกำหนดแนวทางการป้องกันการบุกรุกทำลาย

หลักฐานอ้างอิง :

- รายงานผลการดำเนินงาน รอบ ๖ เดือน (๑ ต.ค. ๖๒ - ๓๑ มี.ค. ๖๓) ของสำนักบริหารพื้นที่อนุรักษ์ที่ ๑๕ (เชียงใหม่)
- รายงานการดำเนินงานรอบ ๖ เดือน (๑ ต.ค. ๖๒ - ๓๑ มี.ค. ๖๓) ของหน่วยงานในสังกัด



รายงานผลการดำเนินงานตัวชี้วัดของสำนักบริหารพื้นที่อนุรักษ์ที่ ๑๕ (เชียงใหม่)

ประจำปีงบประมาณ พ.ศ. ๒๕๖๓

การประเมินรอบ ๖ เดือน ระหว่างวันที่ ๑ ตุลาคม ๒๕๖๒ ถึงวันที่ ๓๑ มีนาคม ๒๕๖๓

ตัวชี้วัดที่ ๒ จำนวนพื้นที่ป่าไม้ที่ได้รับการป้องกันการบุกรุกทำลาย - เข้าครอบครอง (ไร่)

ผู้กำกับดูแลตัวชี้วัด นายกมลไชย คชชา

ผู้จัดเก็บข้อมูล นายพรเทพ ศิริวงษ์

ผู้อำนวยการสำนักบริหารพื้นที่อนุรักษ์ที่ ๑๕

ผู้อำนวยการส่วนอนุรักษ์และป้องกันทรัพยากร

คำอธิบาย/ข้อมูลการดำเนินงาน : ปีงบประมาณ พ.ศ. ๒๕๖๓ ได้พิจารณากำหนดความหมายสำหรับใช้กับตัวชี้วัดไว้ดังนี้

๑) จำนวนพื้นที่ป่าไม้ที่ได้รับการป้องกันการบุกรุกทำลาย - เข้าครอบครอง (ไร่) หมายถึง จำนวนพื้นที่ป่าไม้ที่หน่วยงานที่รับผิดชอบ หรือ เจ้าหน้าที่ผู้ตรวจยึดได้ประสานงาน เรังรัด ติดตามผลการดำเนินคดี กับผู้ที่เกี่ยวข้องตามขั้นตอนของระเบียบและกฎหมายจนคดีถึงที่สุดที่ทำให้พื้นที่ป่ากลับมาเป็นของรัฐอย่างเรียบร้อย หรือได้แสดงการเข้าครอบครองพื้นที่โดยการดำเนินการตาม มาตรา ๒๑ และมาตรา ๒๒ แห่งพระราชบัญญัติอุทยานแห่งชาติ พ.ศ. ๒๕๐๔ หรือ มาตรา ๓๕ แห่งพระราชบัญญัติอุทยานแห่งชาติ พ.ศ. ๒๕๖๒ และ/หรือ มาตรา ๘๒ แห่งพระราชบัญญัติสงวนและคุ้มครองสัตว์ป่า พ.ศ. ๒๕๖๒ และ/หรือ มาตรา ๒๕ แห่งพระราชบัญญัติป่าสงวนแห่งชาติ พ.ศ. ๒๕๐๗ ที่สามารถดำเนินการได้ตามขั้นตอนที่จะนับเป็นผลงานของตัวชี้วัด ในปีงบประมาณ พ.ศ. ๒๕๖๓

๒) พื้นที่รับผิดชอบ หมายถึง พื้นที่ป่าอนุรักษ์ในความรับผิดชอบของสำนักบริหารพื้นที่อนุรักษ์

๓) พื้นที่ป่าอนุรักษ์ หมายถึง อุทยานแห่งชาติ เขตรักษาพันธุ์สัตว์ป่า เขตห้ามล่าสัตว์ป่า และพื้นที่อื่น ๆ ที่ประกาศตาม กฎหมาย และอยู่ในความดูแลรับผิดชอบของสำนักบริหารพื้นที่อนุรักษ์ที่ ๑๕ (เชียงใหม่)

๔) การแสดงการเข้าครอบครองพื้นที่ หมายถึง การที่พนักงานเจ้าหน้าที่ของหน่วยงานที่รับผิดชอบได้ประสานงาน เรังรัด ติดตามผลการดำเนินคดี กับผู้ที่เกี่ยวข้องตามขั้นตอนของระเบียบและกฎหมาย จนคดีถึงที่สุดที่ทำให้พื้นที่ป่ากลับมาเป็นของรัฐ อย่างเรียบร้อย หรือได้ดำเนินการมาตรการทางปกครองตามแนวทาง การดำเนินการตาม มาตรา ๒๑ และมาตรา ๒๒ แห่งพระราชบัญญัติ อุทยานแห่งชาติ พ.ศ. ๒๕๐๔ หรือ มาตรา ๓๕ แห่งพระราชบัญญัติอุทยานแห่งชาติ พ.ศ. ๒๕๖๒ และ/หรือ มาตรา ๘๒ แห่ง พระราชบัญญัติสงวนและคุ้มครองสัตว์ป่า พ.ศ. ๒๕๖๒ และ/หรือ มาตรา ๒๕ แห่งพระราชบัญญัติป่าสงวนแห่งชาติ พ.ศ. ๒๕๐๗ โดยขั้นตอนที่จะนับเป็นผลงานของตัวชี้วัดนับตั้งแต่ขั้นตอนและการดำเนินงาน ดังต่อไปนี้

(๑) กรณีไม่สามารถดำเนินการตามมาตรการทางปกครองได้ และจำเป็นต้องดำเนินการตามขั้นตอนของ กระบวนการยุติธรรม ให้นับตั้งแต่วันที่คดีถึงที่สุดตามกฎหมาย และไม่มีกรณีโต้แย้งสิทธิแต่อย่างใด

(๒) กรณีผู้กระทำความผิดยินยอมกระทำความตามคำสั่ง หรือไม่มีการอุทธรณ์คำสั่งทางปกครองภายในกำหนด ระยะเวลา ให้นับตั้งแต่ครบกำหนดระยะเวลาที่ระบุตามประกาศคำสั่งทางปกครอง

(๓) กรณีผู้กระทำความผิดอุทธรณ์คำสั่งทางปกครองดังกล่าว ให้นับตั้งแต่วันที่ผู้กระทำความผิดได้รับทราบผลการ พิจารณาไม่เห็นด้วยกับคำอุทธรณ์ ประกาศคำสั่งทางปกครอง ซึ่งพนักงานเจ้าหน้าที่ที่เกี่ยวข้องได้แจ้งให้ผู้อุทธรณ์ทราบ จนไม่มีกรณ โต้แย้งแต่อย่างใด

(๔) การดำเนินการใด ๆ ตามมาตรา ๒๑ และมาตรา ๒๒ แห่งพระราชบัญญัติอุทยานแห่งชาติ พ.ศ. ๒๕๐๔ หรือ มาตรา ๓๕ แห่งพระราชบัญญัติอุทยานแห่งชาติ พ.ศ. ๒๕๖๒ และ/หรือ มาตรา ๘๒ แห่งพระราชบัญญัติสงวนและคุ้มครองสัตว์ป่า พ.ศ. ๒๕๖๒ และ/หรือ มาตรา ๒๕ แห่งพระราชบัญญัติป่าสงวนแห่งชาติ พ.ศ. ๒๕๐๗ ที่ได้ดำเนินการภายหลังขั้นตอนตาม (๒) และ (๓) ดังกล่าวข้างต้นนี้ ที่เกิดขึ้นในปีงบประมาณ พ.ศ. ๒๕๖๓ และยังไม่ถูกนำไปใช้เป็นผลงานตามตัวชี้วัดนี้ในปีงบประมาณที่ผ่านมา ให้นับเป็นผลงานของตัวชี้วัดนี้ในปีงบประมาณ พ.ศ. ๒๕๖๓

๕) เป้าหมาย หมายถึง จำนวนพื้นที่ป่าไม้ที่ได้รับการป้องกันการบุกรุกทำลาย - เข้าครอบครอง (ไร่) ที่คาดว่าจะสามารถ ดำเนินการได้ ในปีงบประมาณ พ.ศ. ๒๕๖๓ โดยมีหน่วยวัดเป็น “ไร่” ดังนี้

(๑) ใช้ค่ากึ่งหนึ่งของค่าเฉลี่ยผลการดำเนินการในปีงบประมาณ พ.ศ. ๒๕๕๘ - ๒๕๖๒ โดยประมาณเป็นค่า เป้าหมายขั้นสูงในปีงบประมาณ พ.ศ. ๒๕๖๓ เนื่องจากผลกระทบของโครงการ คชช. ซึ่งมีราษฎรผู้ยากไร้ที่อยู่ในหลักเกณฑ์เข้าสู่ กระบวนการแก้ไขปัญหาที่ดินทำกินเป็นจำนวนมาก และยังไม่สามารถระบุจำนวนพื้นที่ที่จะดำเนินการจัดที่ดินทำกินได้แน่ชัด

(๒) ใช้ค่าเบี่ยงเบน จำนวน ๕๐๐ ไร่ จากค่าเป้าหมายขั้นสูงของปีงบประมาณ พ.ศ. ๒๕๖๓ เป็นค่าเป้าหมาย มาตรฐาน และค่าเป้าหมายขั้นต้น เนื่องจากผลการดำเนินการในปีงบประมาณที่ผ่านมาเทียบกับปีงบประมาณก่อนหน้า ทั้งผลการ ทวงคืนและสถิติการตรวจยึดดำเนินคดีด้านป่าไม้ มีแนวโน้มลดลงอย่างมีนัยสำคัญ ประกอบกับอาจเกิดผลกระทบจากการแก้ไข ปัญหาที่ดินทำกินของผู้ยากไร้ ทำให้เจ้าหน้าที่ไม่สามารถบังคับใช้กฎหมายกับผู้ยากไร้ได้ จนกว่าผ่านกระบวนการแก้ไขปัญหาที่ดิน ทำกินแล้วเสร็จ

รายชื่อผู้รับผิดชอบตัวชี้วัด
ประจำปีงบประมาณ พ.ศ. ๒๕๖๓ ของกรมอุทยานแห่งชาติ สัตว์ป่า และพันธุ์พืช

ตัวชี้วัดที่	ชื่อตัวชี้วัด	เจ้าหน้าที่	เบอร์โทรศัพท์	
			มือถือ	ที่ทำงาน
๑	แผนปฏิบัติการป้องกันและปราบปรามการทุจริตประพฤติมิชอบ และส่งเสริมคุณธรรมจริยธรรม ประจำปีงบประมาณ พ.ศ. ๒๕๖๓	คุณอาทิตย์า รอดทองแก้ว	๐๘ ๔๗๔๔ ๑๒๗๗	๐ ๒๕๖๑ ๐๗๗๗ ตปอ ๑๑๓๓
๔	จำนวนพื้นที่ป่าไม้ที่ได้รับการป้องกันการบุกรุกทำลาย - เขตรอบครอง (ไร่)	นายวิสุทธิ์ เมื่องเจริญ	๐๘ ๖๓๓๒ ๙๑๒๙	๐ ๒๕๖๑ ๐๗๗๗ ตปอ ๑๑๓๓
๕	การพัฒนาเครือข่ายอาสาสมัครพิทักษ์อุทยานแห่งชาติ สัตว์ป่า และพันธุ์พืช (อส.อส.)	นางพรประภา ปานมน	๐๘ ๑๒๐๘ ๒๓๗๔	๐ ๒๕๖๑ ๐๗๗๗ ตปอ ๑๑๓๒
๖	ร้อยละความสำเร็จของการเบิกจ่ายงบประมาณรายจ่ายภาพรวม	นางสาวยศพรนภา ปุ๋ยระโทก	๐๙ ๕๓๖๕ ๓๒๘๙	๐ ๒๕๖๑ ๐๗๗๗ ตปอ ๑๒๓๕
๘	ร้อยละความสำเร็จของการดำเนินการตามแนวทางการแก้ไขปัญหาที่ดินของราษฎรในเขตป่าอนุรักษ์	นางนุชนาถ บุตรทิพย์	๐๘ ๒๕๕๖ ๙๔๑๔	๐ ๒๕๖๑ ๐๗๗๗ ตปอ ๑๕๔๑
๙	การเพิ่มพื้นที่ป่าอนุรักษ์ตามกฎหมายให้ได้อย่างละ ๒๕ ของพื้นที่ประเทศ	นายพิศลภ เพ็ญตรง	๐๘ ๔๘๗๘ ๙๙๐๙	๐ ๒๕๖๑ ๐๗๗๗ ตปอ ๑๕๔๔
๑๓	ร้อยละความสำเร็จของการดำเนินงานกิจกรรมปลูกป่าฟื้นฟูโครงสร้างระบบนิเวศต้นน้ำ กิจกรรมฟื้นฟูพื้นที่ป่าอนุรักษ์ที่เสื่อมสภาพ (ป่าอนุรักษ์)	นางสถานเสาวนีย์ เสือศรี	๐๖ ๕๐๓๘ ๒๐๓๖	๐ ๒๕๖๑ ๐๗๗๗ ตปอ ๑๘๑๕
๑๔	ร้อยละความสำเร็จของการดำเนินงานกิจกรรมการปลูกป่าเปลี่ยนแปลงแบบธรรมชาติ	นางสาวณัฐธิดา สิทธิรัตน์	๐๘ ๖๒๖๕ ๘๒๒๔	๐ ๒๕๖๑ ๐๗๗๗ ตปอ ๑๘๖๑
๑๕	การแก้ไขปัญหาความขัดแย้งระหว่างคนกับสัตว์ป่า	นางวัลยา ไชยภักดี	๐๘ ๙๒๒๐ ๗๒๖๑	๐ ๒๕๖๑ ๐๗๗๗ ตปอ ๑๘๖๑
๑๘	การให้ภาคส่วนอื่นเข้ามาดำเนินการในภารกิจที่ไม่จำเป็นต้องดำเนินการเอง	นางสาวจันทนาภรณ์ อัมพลรัตน์	๐๘ ๑๘๐๔ ๒๘๗๖	๐ ๒๕๖๑ ๐๗๗๗ ตปอ ๑๓๗๒
๒๐	ร้อยละการได้รับการตรวจสอบและรายงานผลครบถ้วนภายในระยะเวลาที่กำหนด	นางสาวจิราภรณ์ วรรณบุญรณ์	๐๘ ๔๔๙๒ ๖๑๓๓	๐ ๒๕๖๑ ๐๗๗๗ ตปอ ๑๒๕๔
๒๑	ความสำเร็จของการถ่ายทอดองค์ความรู้ "ศาสตร์พระราชา"	นางสาวจิราภรณ์ วรรณบุญรณ์	๐๘ ๔๔๙๒ ๖๑๓๓	๐ ๒๕๖๑ ๐๗๗๗ ตปอ ๑๒๕๔
๒๒	จำนวนพื้นที่ป่าไม้ (สำรวจจากภาพถ่ายดาวเทียม)	นายณพคุณ แก้วสิงห์	๐๖ ๕๒๙๔ ๖๓๕๔	๐ ๒๕๖๑ ๐๗๗๗ ตปอ ๑๕๓๑
๓๖	ร้อยละความสำเร็จการดำเนินการจัดทำแบบฟอร์มคำขออนุญาตตามคู่มือสำหรับประชาชน ๒ ภาษา ตาม พรบ.อำนวยความสะดวก ๒๕๕๘	นายอำนาจ ไพจิตรัส	๐๘ ๖๗๐๙ ๒๓๕๓	๐ ๒๕๖๑ ๐๗๗๗ ตปอ ๑๑๗๘
๓๗	ร้อยละความสำเร็จของการจัดทำรายงานลักษณะสำคัญขององค์การ	นางสาวสิริรัตน์ ม่วงวงษ์	๐๘ ๑๙๓๙ ๙๙๑๔	๐ ๒๕๖๑ ๐๗๗๗ ตปอ ๑๒๕๖
๓๘	ระดับความสำเร็จของการดำเนินการตามแผนการจัดการความรู้	นางสาวปทุษณี คำนันท	๐๘ ๑๒๘๖ ๐๔๖๑	๐ ๒๕๖๑ ๐๗๗๗ ตปอ ๑๒๕๖



การประเมินส่วนราชการ
ตามมาตรการปรับปรุงประสิทธิภาพในการปฏิบัติราชการ
ของสำนักบริหารพื้นที่อนุรักษ์ที่ ๑๕ (เชียงใหม่)
ประจำปีงบประมาณ พ.ศ. ๒๕๖๓



คำรับรองการปฏิบัติราชการ
การประเมินส่วนราชการตามมาตรการปรับปรุงประสิทธิภาพในการปฏิบัติราชการ
สำนักบริหารพื้นที่อนุรักษ์ที่ ๑๕ (เชียงใหม่)
กรมอุทยานแห่งชาติ สัตว์ป่า และพันธุ์พืช
ประจำปีงบประมาณ พ.ศ. ๒๕๖๓

๑. คำรับรองระหว่าง

นายจงดลชัย วรพงศธร รองอธิบดีกรมอุทยานแห่งชาติ สัตว์ป่า และพันธุ์พืช ผู้รับคำรับรอง
และ
นายกมลไชย คชชา ผู้อำนวยการสำนักบริหารพื้นที่อนุรักษ์ที่ ๑๕ ผู้ทำคำรับรอง

๒. คำรับรองนี้เป็นคำรับรองฝ่ายเดียวมิใช่สัญญา และใช้สำหรับระยะเวลา ๑ ปี เริ่มตั้งแต่วันที่ ๑ ตุลาคม ๒๕๖๒ ถึงวันที่ ๓๐ กันยายน ๒๕๖๓

๓. รายละเอียดของคำรับรอง ได้แก่ แผนปฏิบัติราชการของสำนักบริหารพื้นที่อนุรักษ์ที่ ๑๕ (เชียงใหม่) กรอบการประเมินผล ประเด็นการประเมิน ตัวชี้วัด เป้าหมาย เกณฑ์การให้คะแนน และรายละเอียดอื่นๆ ตามที่ปรากฏอยู่ในเอกสารประกอบท้ายคำรับรองส่วนราชการฯ นี้

๔. ข้าพเจ้านายจงดลชัย วรพงศธร ในฐานะรองอธิบดีกรมอุทยานแห่งชาติ สัตว์ป่า และพันธุ์พืช ได้พิจารณา และเห็นชอบกับแผนปฏิบัติราชการของสำนักบริหารพื้นที่อนุรักษ์ที่ ๑๕ (เชียงใหม่) กรอบการประเมินผล ประเด็นการประเมิน ตัวชี้วัด เป้าหมาย เกณฑ์การให้คะแนน และรายละเอียดอื่นๆ ตามที่กำหนดในเอกสาร ประกอบท้ายคำรับรองนี้ และข้าพเจ้ายินดีจะให้คำแนะนำ กำกับ และตรวจสอบผลการปฏิบัติราชการของ นายกมลไชย คชชา ผู้อำนวยการสำนักบริหารพื้นที่อนุรักษ์ที่ ๑๕ ให้เป็นไปตามคำรับรองที่จัดทำขึ้นนี้

๕. ข้าพเจ้านายกมลไชย คชชา ผู้อำนวยการสำนักบริหารพื้นที่อนุรักษ์ที่ ๑๕ ได้ทำความเข้าใจคำรับรองตาม ข้อ ๓ แล้ว ขอให้คำรับรองกับรองอธิบดีกรมอุทยานแห่งชาติ สัตว์ป่า และพันธุ์พืชว่าจะมุ่งมั่นปฏิบัติราชการ ให้เกิดผลงานที่ดี ตามเป้าหมายของตัวชี้วัดแต่ละตัวในระดับสูงสุด เพื่อให้เกิดประโยชน์สุขแก่ประชาชนตามที่ได้ คำรับรองไว้

๖. ผู้รับคำรับรองและผู้ทำคำรับรองได้เข้าใจคำรับรองการปฏิบัติราชการและเห็นพ้องกันแล้ว จึงได้ลงลายมือชื่อ ไว้เป็นสำคัญ

(นายจงดลชัย วรพงศธร)

รองอธิบดีกรมอุทยานแห่งชาติ สัตว์ป่า และพันธุ์พืช

(นายกมลไชย คชชา)

ผู้อำนวยการสำนักบริหารพื้นที่อนุรักษ์ที่ ๑๕

(นายธัญญา เนติธรรมกุล)

อธิบดีกรมอุทยานแห่งชาติ สัตว์ป่า และพันธุ์พืช

**กรอบการประเมินส่วนราชการตามมาตรการปรับปรุงประสิทธิภาพในการปฏิบัติราชการ
ประจำปีงบประมาณ พ.ศ. ๒๕๖๓ ของสำนักบริหารพื้นที่อนุรักษ์ที่ ๑๕ (เชียงใหม่)
กรมอุทยานแห่งชาติ สัตว์ป่า และพันธุ์พืช**

ตัวชี้วัดที่	ชื่อตัวชี้วัด	หน่วยงานรับผิดชอบหลัก	หน่วยงานสนับสนุน
๑	แผนปฏิบัติการป้องกันและปราบปรามการทุจริต ประพฤติมิชอบและส่งเสริมคุ้มครองจริยธรรม ประจำปีงบประมาณ พ.ศ. ๒๕๖๓	ส่วนอำนวยการ (ฝ่ายบริหารทั่วไป)	ทุกส่วน/กลุ่ม/ศูนย์
๔	จำนวนพื้นที่ป่าไม้ที่ได้รับการป้องกันการบุกรุก ทำลาย-เข้าครอบครอง (ไร่)	ส่วนอนุรักษ์และป้องกันทรัพยากร	- ส่วนอุทยานแห่งชาติ - ส่วนอนุรักษ์สัตว์ป่า
๕	ระดับความสำเร็จการพัฒนาเครือข่ายอาสาสมัคร พิทักษ์อุทยานแห่งชาติ สัตว์ป่า และพันธุ์พืช (อส.อส.)	ส่วนประสานความร่วมมือด้าน ทรัพยากรป่าไม้และสัตว์ป่า	- ส่วนฟื้นฟูและพัฒนาพื้นที่อนุรักษ์ - ส่วนประสานโครงการพระราชดำริ และกิจการพิเศษ - ส่วนควบคุมและปฏิบัติการไฟป่า - ส่วนจัดการต้นน้ำ - ส่วนอุทยานแห่งชาติ - ส่วนอนุรักษ์สัตว์ป่า
๖	ร้อยละความสำเร็จของการเบิกจ่ายงบประมาณ รายจ่ายภาพรวม	ส่วนอำนวยการ (ฝ่ายการเงินและบัญชี)	ทุกส่วน/กลุ่ม/ศูนย์
๘	ร้อยละความสำเร็จของการดำเนินการตามแนว ทางการแก้ไขปัญหาที่ดินของราษฎรในเขตป่า อนุรักษ์	ส่วนฟื้นฟูและพัฒนาพื้นที่อนุรักษ์	ฝ่ายจัดการที่ดินและชุมชนในพื้นที่ ป่าอนุรักษ์
๙	การเพิ่มพื้นที่ป่าอนุรักษ์ตามกฎหมายให้ได้รับร้อยละ ๒๕ ของพื้นที่ประเทศ	ส่วนฟื้นฟูและพัฒนาพื้นที่อนุรักษ์	- ส่วนอุทยานแห่งชาติ - ส่วนอนุรักษ์สัตว์ป่า
๑๓	ร้อยละความสำเร็จของการดำเนินงานกิจกรรมปลูก ป่าฟื้นฟูโครงสร้างระบบนิเวศต้นน้ำ กิจกรรมฟื้นฟู พื้นที่ป่าอนุรักษ์ที่เสื่อมสภาพ	ส่วนจัดการต้นน้ำ	ส่วนประสานโครงการพระราชดำริ และกิจการพิเศษ
๑๔	ร้อยละความสำเร็จของการดำเนินงานกิจกรรมการ ปลูกป่าเลียนแบบธรรมชาติ	ส่วนจัดการต้นน้ำ	ส่วนประสานโครงการพระราชดำริ และกิจการพิเศษ
๑๘	การให้ภาคส่วนอื่นเข้ามาดำเนินการในภารกิจที่ไม่ จำเป็นต้องดำเนินการเอง	ส่วนอุทยานแห่งชาติ	- อุทยานแห่งชาติดอยหลวง - อุทยานแห่งชาติขุนแจ - อุทยานแห่งชาติภูซาง - อุทยานแห่งชาติดอยภูนาง - อุทยานแห่งชาติแม่ปืม
๒๐	ร้อยละผู้ก่าได้รับการตรวจสอบและรายงานผล ครบถ้วนภายในระยะเวลาที่กำหนด	ส่วนประสานโครงการพระราชดำริ และกิจการพิเศษ	- ส่วนฟื้นฟูและพัฒนาพื้นที่อนุรักษ์ - ส่วนอนุรักษ์และป้องกันทรัพยากร - ส่วนควบคุมและปฏิบัติการไฟป่า - ส่วนจัดการต้นน้ำ - ส่วนอุทยานแห่งชาติ - ส่วนอนุรักษ์สัตว์ป่า
๒๑	ความสำเร็จของการถ่ายทอดองค์ความรู้ “ศาสตร์ พระราชา”	ส่วนประสานโครงการพระราชดำริ และกิจการพิเศษ	ทุกส่วน/กลุ่ม/ศูนย์

ตัวชี้วัดที่	ชื่อตัวชี้วัด	หน่วยงานรับผิดชอบหลัก	หน่วยงานสนับสนุน
๒๒	จำนวนพื้นที่ป่าไม้ (สำรวจจากภาพถ่ายดาวเทียม)	- ศูนย์ปฏิบัติการภูมิสารสนเทศ (เชียงใหม่)	- ส่วนฟื้นฟูและพัฒนาพื้นที่อนุรักษ์ - ส่วนประสานโครงการพระราชดำริ และกิจการพิเศษ - ส่วนอนุรักษ์และป้องกันทรัพยากร - ส่วนควบคุมและปฏิบัติการไฟฟ้า - ส่วนจัดการต้นน้ำ - ส่วนอุทยานแห่งชาติ - ส่วนอนุรักษ์สัตว์ป่า
๓๗	ร้อยละความสำเร็จของการจัดทำรายงานลักษณะ สำคัญขององค์การ	คณะทำงานจัดทำรายงานลักษณะ สำคัญขององค์การของสำนักบริหาร พื้นที่อนุรักษ์ที่ ๑๕ (เชียงใหม่)	ทุกส่วน/กลุ่ม/ศูนย์
๓๘	ระดับความสำเร็จของการดำเนินการตามแผนการ จัดการความรู้	คณะทำงานจัดการความรู้ของสำนัก บริหารพื้นที่อนุรักษ์ที่ ๑๕ (เชียงใหม่)	ทุกส่วน/กลุ่ม/ศูนย์

การเชื่อมโยงตัวชี้วัด

ลำดับ	ตัวชี้วัด	ความเชื่อมโยงองค์ประกอบ					ความเชื่อมโยงยุทธศาสตร์ แผน และอื่นๆ							น้ำหนัก (ร้อยละ)
		๑	๒	๓	๔	๕	ยุทธศาสตร์ชาติ ๒๐ ปี	แผนแม่บท	แผนฯ ๑๒	นโยบายรัฐบาล	ปยป.	ยุทธศาสตร์กรม	อื่นๆ	
๑	แผนปฏิบัติการป้องกันและปราบปรามการทุจริตประพฤติมิชอบ และส่งเสริมคุ้มครองจริยธรรม ประจำปีงบประมาณ พ.ศ. ๒๕๖๓	●	●	-	-	●	● ยุทธฯ ๖	● ประเด็น ๒๑	● ยุทธฯ ๖	-	● ข้อ ๑-๔	● ด้าน ๖	● แผนป้องกันการทุจริตฯ	๔
๔	จำนวนพื้นที่ป่าไม้ที่ได้รับการป้องกันการบุกรุกทำลาย-เข้าครอบครอง (ไร่)	●	●	-	-	●	● ยุทธฯ ๕	● ประเด็น ๑๘	● ยุทธฯ ๔	● ข้อ ๑๐	● ด้าน ๑.๓	● ด้าน ๑	-	๑๐
๕	ระดับความสำเร็จการพัฒนาเครือข่ายอาสาสมัครพิทักษ์อุทยานแห่งชาติ สัตว์ป่า และพันธุ์พืช (อส.อส.)	●	●	-	-	●	● ยุทธฯ ๕	● ประเด็น ๑๘	● ยุทธฯ ๔	● ข้อ ๑๐	● ด้าน ๑.๓	● ด้าน ๒	-	๑๐
๖	ร้อยละความสำเร็จของการเบิกจ่ายงบประมาณรายจ่ายภาพรวม	●	-	-	-	●	● ยุทธฯ ๖	● ประเด็น ๒๐	● ยุทธฯ ๔	● ข้อ ๑๐	● ประเด็นย่อย ๑	● ด้าน ๖	● -พ.ร.บ. วินัยการเงินการคลัง ๒๕๖๑ -พ.ร.บ.วิธีการงบประมาณ ๒๕๖๑ -ระเบียบการบริหารงบประมาณ ๒๕๖๒ -หลักเกณฑ์ว่าด้วยการใช้จ่ายงบประมาณรายจ่ายฯ ๒๕๖๒ -เป้าหมายการเบิกจ่ายฯตามมติ ครม.๑๔ ม.ค. ๒๕๖๓ -แผน ๒๕๖๒ ไปพลางก่อน -แผนปฏิบัติงานฯ๒๕๖๓	๔
๘	ร้อยละความสำเร็จของการดำเนินการตามแนวทางการแก้ไขปัญหาที่ดินของราษฎรในเขตป่าอนุรักษ์	●	●	-	-	●	● ยุทธฯ ๕	● ประเด็น ๑๘	● ยุทธฯ ๔	● ข้อ ๑๐	● ข้อ ๑.๖	● ด้าน ๒	-	๒

ลำดับ	ตัวชี้วัด	ความเชื่อมโยงองค์ประกอบ					ความเชื่อมโยงยุทธศาสตร์ แผน และอื่นๆ							น้ำหนัก (ร้อยละ)
		๑	๒	๓	๔	๕	ยุทธศาสตร์ชาติ ๒๐ ปี	แผนแม่บท	แผนฯ ๑๒	นโยบายรัฐบาล	ปยป.	ยุทธศาสตร์กรม	อื่นๆ	
๙	การเพิ่มพื้นที่ป่าอนุรักษ์ตามกฎหมายให้ได้ร้อยละ ๒๕ ของพื้นที่ประเทศ	●	●	-	-	●	● ยุทธฯ ๕	● ประเด็น ๑	● ยุทธฯ ๔	● ข้อ ๑๐	● ข้อ ๑.๔	● ด้าน ๒,๓	-	๒
๑๓	ร้อยละความสำเร็จของการดำเนินงานกิจกรรมปลูกป่าฟื้นฟูโครงสร้างระบบนิเวศต้นน้ำ กิจกรรมฟื้นฟูพื้นที่ป่าอนุรักษ์ที่เสื่อมสภาพ	●	●	-	-	●	● ยุทธฯ ๕	● ประเด็น ๑๘	● ยุทธฯ ๔	● ข้อ ๑๐	● ข้อ ๑.๔	● ด้าน ๒	-	๑๐
๑๔	ร้อยละความสำเร็จของการดำเนินงานกิจกรรมการปลูกป่าเลียนแบบธรรมชาติ	●	●	-	-	●	● ยุทธฯ ๕	● ประเด็น ๑๘	● ยุทธฯ ๔	● ข้อ ๑๐	● ข้อ ๑.๔	● ด้าน ๒	-	๑๐
๑๘	การให้ภาคส่วนอื่นเข้ามาดำเนินการในภารกิจที่ไม่จำเป็นต้องดำเนินการเอง	●	●	-	-	-	-	● ประเด็น ๑๘	● ยุทธฯ ๔	-	-	● ด้าน ๔,๖	-	๑๐
๒๐	ร้อยละภูมิภาคที่ได้รับการตรวจสอบและรายงานผลครบถ้วนภายในระยะเวลาที่กำหนด	●	●	-	-	●	● ยุทธฯ ๕	● ประเด็น ๑๘	● ยุทธฯ ๔	● ข้อ ๑๐	● ข้อ ๑.๖.๒	● ด้าน ๖	-	๔
๒๑	ความสำเร็จของการถ่ายทอดองค์ความรู้ “ศาสตร์พระราชา”	●	●	-	-	●	● ยุทธฯ ๕	● ประเด็น ๑๘	● ยุทธฯ ๔	● ข้อ ๑๐	● ข้อ ๑.๗	● ด้าน ๒	-	๔
๒๒	จำนวนพื้นที่ป่าไม้ (สำรวจจากภาพถ่ายดาวเทียม)	●	-	-	●	●	● ยุทธฯ ๕	● ประเด็น ๑๘	● ยุทธฯ ๔	-	-	● ด้าน ๑	-	๑๐
๓๗	ร้อยละความสำเร็จของการจัดทำรายงานลักษณะสำคัญขององค์การ	●	●	-	●	●	● ยุทธฯ ๖	● ประเด็น ๒๐	● ยุทธฯ ๔	-	● ข้อ ๑.๑	● ด้าน ๖	-	๑๐
๓๘	ระดับความสำเร็จของการดำเนินการตามแผนการจัดการความรู้	●	●	-	●	●	● ยุทธฯ ๖	● ประเด็น ๑๘	● ยุทธฯ ๔	● ข้อ ๑๐	● ข้อ ๑.๑	● ด้าน ๖	● -พรบ.บ้านเมืองที่ดี ๒๕๔๖ มาตรา ๑๑	๑๐
ค่าน้ำหนักรวมทั้งสิ้น													๑๐๐	



ตัวชี้วัดที่ ๑ : แผนปฏิบัติการป้องกันและปราบปรามการทุจริตประพฤติมิชอบและส่งเสริมคุ้มครองจริยธรรม
ประจำปีงบประมาณ พ.ศ. ๒๕๖๓

หน่วยวัด : ร้อยละ

น้ำหนัก : ร้อยละ ๔

ความเชื่อมโยง :

- ยุทธศาสตร์ชาติ ระยะ ๒๐ ปี (พ.ศ. ๒๕๖๑ - ๒๕๘๐) ยุทธศาสตร์ที่ ๖ ด้านการปรับสมดุลและพัฒนาระบบการบริหารจัดการภาครัฐ
- แผนแม่บทภายใต้ยุทธศาสตร์ชาติ (พ.ศ. ๒๕๖๑ - ๒๕๘๐) ประเด็น (๒๑) การต่อต้านการทุจริตและประพฤติมิชอบ
- แผนพัฒนาเศรษฐกิจและสังคมแห่งชาติ ฉบับที่ ๑๒ ยุทธศาสตร์ที่ ๖ การบริหารจัดการในภาครัฐ การป้องกันการทุจริตประพฤติมิชอบและธรรมาภิบาลในสังคมไทย
- แผนการปฏิรูปประเทศ ด้านการป้องกันและปราบปรามการทุจริตและประพฤติมิชอบ พ.ศ. ๒๕๖๑ - ๒๕๖๕ ประเด็นปฏิรูปที่ ๑ - ๔
- ยุทธศาสตร์กรมฯ ประเด็นที่ ๖ การปรับสมดุลและพัฒนาระบบการบริหารระบบจัดการภาครัฐ
- แผนป้องกันและปราบปรามการทุจริต ประพฤติมิชอบและส่งเสริมคุ้มครองจริยธรรม กรมอุทยานแห่งชาติ สัตว์ป่า และพันธุ์พืช ระยะ ๕ ปี (พ.ศ. ๒๕๖๐ - ๒๕๖๔)
- ภารกิจ และอำนาจหน้าที่ ของสำนักบริหารพื้นที่อนุรักษ์ที่ ๑๕ (เชียงใหม่)
(๑) ปฏิบัติงานร่วมกับหรือสนับสนุนการปฏิบัติงานของหน่วยงานอื่นที่เกี่ยวข้องหรือที่ได้รับมอบหมาย

คำอธิบาย :

กรมอุทยานแห่งชาติ สัตว์ป่า และพันธุ์พืช ได้ดำเนินการจัดทำแผนปฏิบัติการป้องกันและปราบปรามการทุจริต ประพฤติมิชอบและส่งเสริมคุ้มครองจริยธรรม ประจำปีงบประมาณ พ.ศ. ๒๕๖๓ ซึ่งสอดคล้องกับแผนป้องกันและปราบปรามการทุจริต ประพฤติมิชอบและส่งเสริมคุ้มครองจริยธรรม ระยะ ๕ ปี (พ.ศ. ๒๕๖๐ - ๒๕๖๔) ของกรมอุทยานแห่งชาติ สัตว์ป่า และพันธุ์พืช แผนแม่บทการป้องกันและปราบปรามการทุจริต ประพฤติมิชอบและส่งเสริมคุ้มครองจริยธรรม กระทรวงทรัพยากรธรรมชาติและสิ่งแวดล้อม ระยะ ๕ ปี (พ.ศ. ๒๕๖๐ - ๒๕๖๔) และยุทธศาสตร์ชาติว่าด้วยการป้องกันและปราบปรามการทุจริต ระยะที่ ๓ (พ.ศ. ๒๕๖๐ - ๒๕๖๔) โดยมีการดำเนินกิจกรรมภายใต้ยุทธศาสตร์ ดังนี้

- ยุทธศาสตร์ที่ ๑ ปลุกและปลุกจิตสำนึกการต่อต้านการทุจริตและสร้างวินัยแก่บุคลากร
- ยุทธศาสตร์ที่ ๒ บูรณาการการทำงานของหน่วยงานในการต่อต้านการทุจริต
- ยุทธศาสตร์ที่ ๓ พัฒนาความร่วมมือกับทุกหน่วยงานในสังกัดเพื่อต่อต้านการทุจริต
- ยุทธศาสตร์ที่ ๔ เสริมสร้างบุคลากรร่วมป้องกันการทุจริต
- ยุทธศาสตร์ที่ ๕ บูรณาการหน่วยงานด้านการป้องกันและปราบปรามการทุจริต
- ยุทธศาสตร์ที่ ๖ สร้างคุณธรรมและความโปร่งใสในการดำเนินงาน

การดำเนินการให้เป็นไปตามแผนฯ โดยกรมอุทยานแห่งชาติ สัตว์ป่า และพันธุ์พืช ดำเนินการ ดังนี้



๑. พิจารณาทบทวนและแต่งตั้งคณะกรรมการป้องกันและปราบปรามการทุจริต ประพฤติมิชอบ และส่งเสริมคุ้มครองจรรยาบรรณ ดำเนินการประชุมเพื่อพิจารณาผลการดำเนินการดำเนินการตามแผนปฏิบัติการป้องกันและปราบปรามการทุจริตฯ ของปีงบประมาณ พ.ศ. ๒๕๖๒ พร้อมทั้งพิจารณาแผนปฏิบัติการป้องกันและปราบปรามการทุจริตฯ ของปีงบประมาณ พ.ศ. ๒๕๖๓

๒. แจ้งเวียนให้หน่วยงานที่เกี่ยวข้องดำเนินการตามแผนปฏิบัติการป้องกันและปราบปรามการทุจริตประพฤติมิชอบ และส่งเสริมคุ้มครองจรรยาบรรณ ของกรมอุทยานแห่งชาติ สัตว์ป่า และพันธุ์พืช ประจำปีงบประมาณ พ.ศ. ๒๕๖๓

๓. ติดตามผลการดำเนินงานตามแผนปฏิบัติการป้องกันและปราบปรามการทุจริต ประพฤติมิชอบ และส่งเสริมคุ้มครองจรรยาบรรณ ประจำปีงบประมาณ พ.ศ. ๒๕๖๓

๔. รวบรวม รายงานผลการดำเนินงาน ๖ เดือน และรอบ ๑๒ เดือน พร้อมจัดทำเล่มรายงานผลการดำเนินงานตามแผนปฏิบัติการป้องกันและปราบปรามการทุจริตประพฤติมิชอบ และส่งเสริมคุ้มครองจรรยาบรรณ ประจำปีงบประมาณ พ.ศ. ๒๕๖๓ รายงานให้ผู้บังคับบัญชาทราบ และเผยแพร่ผลการดำเนินงานบนเว็บไซต์

ข้อมูลพื้นฐาน :

ข้อมูลพื้นฐานประกอบตัวชี้วัด	๒๕๖๐	๒๕๖๑	๒๕๖๒
ผลการดำเนินงานตามแผนปฏิบัติการป้องกันและปราบปรามการทุจริต ประพฤติมิชอบ และส่งเสริมคุ้มครองจรรยาบรรณ ของสำนักบริหารพื้นที่อนุรักษ์ที่ ๑๕ (เชียงใหม่)	เป้าหมายสำเร็จตามรายงานผลการดำเนินงาน ร้อยละ ๑๐๐	เป้าหมายสำเร็จตามรายงานผลการดำเนินงาน ร้อยละ ๑๐๐	เป้าหมายสำเร็จตามรายงานผลการดำเนินงาน ร้อยละ ๑๐๐

เป้าหมายการประเมิน : รอบ ๖ เดือน

หน่วยงาน	เป้าหมายขั้นต่ำ (๕๐ คะแนน)	เป้าหมายมาตรฐาน (๗๕ คะแนน)	เป้าหมายขั้นสูง (๑๐๐ คะแนน)
สำนักบริหารพื้นที่อนุรักษ์ที่ ๑๕ (เชียงใหม่)	ร้อยละของจำนวนโครงการ/กิจกรรม (ที่ได้รับมอบหมาย) ตามแผนป้องกันและปราบปรามการทุจริตฯ ปีงบประมาณ พ.ศ. ๒๕๖๓ ที่ได้มีการดำเนินการ ไม่ต่ำกว่า ร้อยละ ๓๐	ร้อยละของจำนวนโครงการ/กิจกรรม (ที่ได้รับมอบหมาย) ตามแผนป้องกันและปราบปรามการทุจริตฯ ปีงบประมาณ พ.ศ. ๒๕๖๓ ที่ได้มีการดำเนินการ <u>ไม่ต่ำกว่า</u> ร้อยละ ๕๐	ร้อยละของจำนวนโครงการ/กิจกรรม (ที่ได้รับมอบหมาย) ตามแผนป้องกันและปราบปรามการทุจริตฯ ปีงบประมาณ พ.ศ. ๒๕๖๓ ที่ได้มีการดำเนินการ ร้อยละ ๕๐ และผลการดำเนินการ เป็นไปตามเป้าหมาย ตัวชี้วัดแต่ละโครงการ/กิจกรรม



เป้าหมายการประเมิน : รอบ ๑๒ เดือน

หน่วยงาน	เป้าหมายขั้นต้น (๕๐ คะแนน)	เป้าหมายมาตรฐาน (๗๕ คะแนน)	เป้าหมายขั้นสูง (๑๐๐ คะแนน)
สำนักบริหารพื้นที่อนุรักษ์ ที่ ๑๕ (เชียงใหม่)	ดำเนินการโครงการ/ กิจกรรมที่ได้รับ มอบหมายตามแผน ป้องกันและปราบปราม การทุจริตฯ ปีงบประมาณ พ.ศ. ๒๕๖๓ (ที่ได้รับ มอบหมาย) ไม่ต่ำกว่า ร้อยละ ๙๐	ดำเนินการโครงการ/ กิจกรรมที่ได้รับ มอบหมายตามแผน ป้องกันและปราบปราม การทุจริตฯ ปีงบประมาณ พ.ศ. ๒๕๖๓ ครบ ทุก โครงการ/กิจกรรม และผลการดำเนินการ <u>เป็นไปตามเป้าหมาย</u> <u>ตัวชี้วัดของแต่ละ</u> โครงการ/กิจกรรม	ดำเนินการโครงการ/ กิจกรรมที่ได้รับมอบหมาย ตามแผนป้องกันและ ปราบปรามการทุจริตฯ ปีงบประมาณ พ.ศ. ๒๕๖๓ ครบ ทุกโครงการ/ กิจกรรม และผลการ ดำเนินการสูงกว่า <u>เป้าหมายตัวชี้วัดของ</u> แต่ละโครงการ/กิจกรรม

เงื่อนไข/หมายเหตุ :

- ทุกสำนัก/กอง/กลุ่ม/ศูนย์ ที่ได้รับมอบหมายให้ดำเนินการตามแผนฯ จัดส่งรายงานการดำเนินการให้สำนักบริหารงานกลาง (ส่วนเสริมสร้างวินัย) ดังนี้
 - รอบ ๖ เดือน ส่งรายงานผลการดำเนินการ ภายในวันที่ ๒๐ มีนาคม ๒๕๖๓
 - รอบ ๑๒ เดือน ส่งรายงานผลการดำเนินการ ภายในวันที่ ๒๑ กันยายน ๒๕๖๓
- สำนักบริหารงานกลาง จัดทำรายงาน ๒ ระดับ
 - ดำเนินการระดับสำนัก : ผลการดำเนินการให้พิจารณาเฉพาะโครงการ/กิจกรรมที่สำนักบริหารงานกลางถูกมอบหมายให้รับผิดชอบ
 - ดำเนินการระดับกรมฯ ผลการดำเนินการให้พิจารณาจากทุกหน่วยงานในสังกัดกรมฯ ที่ถูกมอบหมายให้รับผิดชอบตามแผนฯ ปี ๒๕๖๓

หน่วยงานรับผิดชอบ :

ส่วนอำนวยการ เบอร์โทรศัพท์ ๐ ๕๓๗๑ ๑๔๐๒ ต่อ ๒๑๐



หน่วยงานสนับสนุน :

ทุกส่วน/กลุ่ม/ศูนย์



เอกสารแนบ

แนวทางการดำเนินงาน : รอบ ๖ เดือน

ขั้นตอน	แนวทาง/วิธีการดำเนินการ	หมายเหตุ
๑	ทุกสำนัก/กอง/กลุ่ม/ศูนย์ จัดทำคำสั่งแต่งตั้งคณะทำงาน แผนปฏิบัติการป้องกันและปราบปรามการทุจริตประพฤติมิชอบ และส่งเสริมคุ้มครองจริยธรรม ประจำปีงบประมาณ พ.ศ. ๒๕๖๓	
๒	แจ้งเวียนให้หน่วยงานที่เกี่ยวข้องภายในสำนัก/กอง/กลุ่ม/ศูนย์ ดำเนินการตามแผนปฏิบัติการป้องกันและปราบปรามการทุจริต ประพฤติมิชอบ และส่งเสริมคุ้มครองจริยธรรม ของกรมอุทยาน แห่งชาติ สัตว์ป่า และพันธุ์พืช ประจำปีงบประมาณ พ.ศ. ๒๕๖๓	ตัวอย่าง 
๓	ดำเนินการตามแผนฯ (มอบหมายหน่วยงานที่เกี่ยวข้อง)	
	๓.๑ ประชาสัมพันธ์ให้เจ้าหน้าที่ทราบถึงประมวลจริยธรรม ข้าราชการกรมอุทยานแห่งชาติ สัตว์ป่า และพันธุ์พืช 	ตามยุทธศาสตร์ที่ ๑ กิจกรรม ส่งเสริม/ปลูกจิตสำนึกให้บุคลากร และผู้เกี่ยวข้องปฏิบัติงานอย่าง โปร่งใส และมีคุณธรรม
	๓.๒ ประชุม/ประชาสัมพันธ์ให้เจ้าหน้าที่ทราบถึงระบบสาร บรรณอิเล็กทรอนิกส์ ตามที่กรมอุทยานแห่งชาติฯ ได้จัด ประชุมเพื่อชี้แจงและซักซ้อมความเข้าใจในการใช้ระบบสาร บรรณอิเล็กทรอนิกส์ เมื่อวันที่ ๒๐ ธันวาคม ๒๕๖๒ ตาม หนังสือสำนักบริหารงานกลาง ที่ ทส ๐๙๐๑.๒๐๒/ ว ๕๘๕ ลงวันที่ ๒๑ มกราคม ๒๕๖๓ เรื่อง ขอส่งรายงาน การประชุมฯ ดังกล่าว	ตามยุทธศาสตร์ที่ ๓ กิจกรรมการ เรียนรู้ เข้าใจ ระบบสารบรรณ อิเล็กทรอนิกส์
	๓.๓ การประชุมติดตามการปฏิบัติงานตามภารกิจหลักและ งานที่ได้รับมอบหมาย ๓.๔ การรายงานผลการประชุมติดตามทางเว็บไซต์สำนัก/ กอง/กลุ่ม/ศูนย์	ตามยุทธศาสตร์ที่ ๓ การมีระบบ ตรวจสอบภายในองค์กร และการมี ส่วนร่วมเปิดช่องทางให้ บุคคลภายนอกเข้ามีส่วนร่วมรับรู้ เกี่ยวกับการดำเนินงาน/ตรวจสอบ ผลการปฏิบัติงาน
	๓.๔ การประชุมประจำเดือนของทุกสำนัก/กอง/กลุ่ม/ศูนย์ ให้สอดแทรกความรู้เรื่อง “การป้องกันและปราบปรามการ ทุจริตประพฤติมิชอบและส่งเสริมคุ้มครองจริยธรรม”	ตามยุทธศาสตร์ที่ ๔ กิจกรรม สอดแทรกการเรียนรู้เกี่ยวกับการ ป้องกันและปราบปรามการทุจริต ประพฤติมิชอบ และส่งเสริม คุ้มครองจริยธรรม ให้กับเจ้าหน้าที่ กรมอุทยานแห่งชาติ สัตว์ป่า และ พันธุ์พืช



การประเมินส่วนราชการตามมาตรการปรับปรุงประสิทธิภาพในการปฏิบัติราชการ
ประจำปีงบประมาณ พ.ศ. ๒๕๖๓ ของสำนักบริหารพื้นที่อนุรักษ์ที่ ๑๕ (เชียงใหม่)


ขั้นตอน	แนวทาง/วิธีการดำเนินการ	หมายเหตุ
	๓.๕ จัดบอร์ดประชาสัมพันธ์ เผยแพร่ความรู้เกี่ยวกับ คุณธรรม จริยธรรม การป้องกันปราบปรามการทุจริต และ ประพฤตินิชอบ	ตามยุทธศาสตร์ที่ ๕ โครงการ ประชาสัมพันธ์ เผยแพร่ วรรณคดี เกี่ยวกับคุณธรรม จริยธรรม การ ป้องกันปราบปรามการทุจริต และ ประพฤตินิชอบ
๔	รวบรวมรายงานผลการดำเนินงานให้ผู้บังคับบัญชา (ผอ.สำนัก/กอง/กลุ่ม/ศูนย์) รับทราบการปฏิบัติงานรอบ ๖ เดือน	
๕	รายงานผลการดำเนินงาน ให้สำนักบริหารงานกลาง (ส่วนเสริมสร้างวินัย) ภายในวันที่ ๒๐ มีนาคม ๒๕๖๓	

แนวทางการดำเนินงาน : รอบ ๑๒ เดือน

ขั้นตอน	ดำเนินการตามแผนฯ (มอบหมายหน่วยงานที่เกี่ยวข้อง)	
๑	๑.๑ ประชุมทำความเข้าใจขั้นตอนการรับเรื่องร้องเรียน และปรับปรุงช่องทางการรับเรื่องร้องเรียน	ตามยุทธศาสตร์ที่ ๒ - กิจกรรมเสริมสร้างความเข้มแข็งในการ ดูแลเรื่องร้องเรียน ร้องทุกข์ - กิจกรรมปรับปรุงช่องทางการรับเรื่อง ร้องเรียน ร้องทุกข์
	๑.๒ การประชุมติดตามการปฏิบัติงานตามภารกิจหลัก และงานที่ได้รับมอบหมาย	ตามยุทธศาสตร์ที่ ๓ การมีระบบ ตรวจสอบภายในองค์กร และการมีส่วนร่วม
	๑.๓ การรายงานผลการประชุมติดตามทางเว็บไซต์ของ สำนัก/กอง/กลุ่ม/ศูนย์	ร่วมเปิดช่องทางให้บุคคลภายนอกเข้ามามี ส่วนรับรู้เกี่ยวกับการดำเนินงาน/ ตรวจสอบผลการปฏิบัติงาน
	๑.๔ การประชาสัมพันธ์ความรู้เกี่ยวกับ “การป้องกันและ ปราบปรามการทุจริตประพฤตินิชอบและส่งเสริมคุ้มครอง จริยธรรม” ผ่านเสียงตามสายหรือช่องทางอื่นๆ อย่างน้อย ๒ ช่องทาง	ตามยุทธศาสตร์ที่ ๔ กิจกรรมสอดแทรก การเรียนรู้เกี่ยวกับการป้องกันและ ปราบปรามการทุจริต ประพฤตินิชอบ และส่งเสริมคุ้มครองจริยธรรม ให้กับ เจ้าหน้าที่กรมอุทยานแห่งชาติ สัตว์ป่า และพันธุ์พืช
	๑.๕ จัดทำแผ่นพับ/อินโฟกราฟฟิก ความรู้เกี่ยวกับ คุณธรรม จริยธรรม การป้องกันปราบปรามการทุจริต และ ประพฤตินิชอบ แล้วเผยแพร่บนเว็บไซต์ของสำนัก/กอง/ กลุ่ม/ศูนย์	ตามยุทธศาสตร์ที่ ๕ โครงการ ประชาสัมพันธ์ เผยแพร่ วรรณคดีเกี่ยวกับ คุณธรรม จริยธรรม การป้องกัน ปราบปรามการทุจริต และประพฤตินิ ชอบ
	๑.๖ มีกิจกรรมการเฝ้าระวัง ติดตาม สอดส่องดูแล ป้องกัน การทุจริตและประพฤตินิชอบในระบบราชการกลุ่มไลน์ใน ระดับสำนัก/กอง/กลุ่ม/ศูนย์	ยุทธศาสตร์ที่ ๕ กิจกรรมสร้างเครือข่ายการเฝ้าระวัง ติดตาม สอดส่องดูแล ป้องกันการทุจริต และประพฤตินิชอบในระบบราชการ



การประเมินส่วนราชการตามมาตรการปรับปรุงประสิทธิภาพในการปฏิบัติราชการ
ประจำปีงบประมาณ พ.ศ. ๒๕๖๓ ของสำนักบริหารพื้นที่อนุรักษ์ที่ ๑๕ (เชียงใหม่)

ขั้นตอน	ดำเนินการตามแผนฯ (มอบหมายหน่วยงานที่เกี่ยวข้อง)	
	<p>๑.๗ มีคำสั่งและการสั่งการให้เครือข่าย/อาสาสมัคร ดำเนินการเฝ้าระวัง ติดตาม สอดส่องดูแล ป้องกันการ ทุจริตและประพฤติมิชอบในระบบราชการ ด้วย</p>  <p>(ตัวอย่างคำสั่ง)</p>	
๒	รวบรวมรายงานผลการดำเนินงานให้ผู้บังคับบัญชา (ผอ.สำนัก/กอง/กลุ่ม/ศูนย์) รับทราบการปฏิบัติงานรอบ ๑๒ เดือน	
๓	รายงานผลการดำเนินงาน ให้สำนักบริหารงานกลาง (ส่วนเสริมสร้างวินัย) ภายในวันที่ ๒๐ กันยายน ๒๕๖๓	



ยุทธศาสตร์ที่ ๕ บูรณาการหน่วยงานด้านการป้องกันและปราบปรามการทุจริต

มาตรการ	โครงการ/กิจกรรม	ตัวชี้วัด	หน่วยนับ	เป้าหมาย	ระยะเวลาการดำเนินการปี ๒๕๖๓											หน่วยงาน		
					ต.ค.	พ.ย.	ธ.ค.	ม.ค.	ก.พ.	มี.ค.	เม.ย.	พ.ค.	มิ.ย.	ก.ค.	ส.ค.		ก.ย.	
๑. ส่งเสริม การบูรณาการ ระหว่าง หน่วยงาน ในสังกัดและ หน่วยงานที่ เกี่ยวข้อง	๑.๒ โครงการประชาสัมพันธ์ เผยแพร่ วรรณคดีเกี่ยวกับ คุณธรรม จริยธรรม การป้องกันปราบปราม การทุจริต และประพจน์มิชอบ	จำนวนครั้ง เผยแพร่/ ประชาสัมพันธ์ฯ	ครั้ง	๒	←													ทุกส่วน/ กลุ่ม/ ศูนย์
	๑.๓ กิจกรรมสร้างเครือข่าย การเฝ้าระวัง ติดตาม สอดส่อง ดูแล ป้องกันการทุจริตและ ประพจน์มิชอบในระบบ ราชการ	จำนวน เครือข่าย เฝ้าระวัง	จำนวน	๑	←													



ตัวชี้วัดที่ ๔ : จำนวนพื้นที่ป่าไม้ที่ได้รับการป้องกันการบุกรุกทำลาย - เข้าครอบครอง (ไร่)

หน่วยวัด : ไร่

น้ำหนัก : ร้อยละ ๑๐

ความเชื่อมโยง :

ยุทธศาสตร์ชาติ ๒๐ ปี ยุทธศาสตร์ที่ ๕. ด้านการสร้างการเติบโตบนคุณภาพชีวิตที่เป็นมิตรกับสิ่งแวดล้อม ประเด็นยุทธศาสตร์ที่ ๕.๑.๒ อนุรักษ์และฟื้นฟูความหลากหลายทางชีวภาพในและนอกถิ่นกำเนิด และประเด็นยุทธศาสตร์ที่ ๕.๑.๔ รักษาและเพิ่มพื้นที่สีเขียวที่เป็นมิตรกับสิ่งแวดล้อม

แผนแม่บทภายใต้ยุทธศาสตร์ชาติ ประเด็นที่ ๑๘ การเติบโตอย่างยั่งยืน

แผนพัฒนาเศรษฐกิจและสังคมแห่งชาติ ฉบับที่ ๑๒ ยุทธศาสตร์ที่ ๔ การเติบโตที่เป็นมิตรกับสิ่งแวดล้อมเพื่อการพัฒนาอย่างยั่งยืน

นโยบายรัฐบาล ข้อที่ ๑๐ การฟื้นฟูทรัพยากรธรรมชาติและการรักษาสิ่งแวดล้อมเพื่อสร้างการเติบโตอย่างยั่งยืน

แผนการปฏิรูปประเทศ ด้านทรัพยากรธรรมชาติและสิ่งแวดล้อม (๑) เรื่อง ทรัพยากรทางบก ประเด็นย่อยที่ ๑ ทรัพยากรป่าไม้และสัตว์ป่า ประเด็นปฏิรูปที่ ๑.๓ หยุดยั้งและป้องกันการทำลายทรัพยากรป่าไม้เชิงพื้นที่

ยุทธศาสตร์กรมฯ ประเด็นที่ ๑. การป้องกันการบุกรุกทำลายทรัพยากรป่าไม้อย่างบูรณาการ

ภารกิจ และอำนาจหน้าที่ ของสำนักบริหารพื้นที่อนุรักษ์ที่ ๑๕ (เชียงใหม่)

(๑) ปฏิบัติงานเกี่ยวกับการจัดการทรัพยากรในพื้นที่ป่าไม้และการจัดการพื้นที่ป่าไม้อุรุกษ์ ในลักษณะงานสงวนและคุ้มครองสัตว์ป่า งานอุทยานแห่งชาติ งานอนุรักษ์พื้นที่ต้นน้ำลำธาร งานจัดการไฟป่า งานป้องกันและปราบปรามการบุกรุกทำลายในพื้นที่อนุรักษ์ งานควบคุมตามกฎหมายป่าไม้ และงานตามกฎหมายอื่นที่เกี่ยวข้อง

คำอธิบาย :

เพื่อให้เกิดความเข้าใจเกี่ยวกับขั้นตอนที่จะนับเป็นผลงานของตัวชี้วัดนี้ ในปีงบประมาณ พ.ศ. ๒๕๖๓ ให้เป็นแนวทางเดียวกันและเตรียมความพร้อมในการเผชิญเหตุการณ์ผลกระทบที่อาจจะเกิดจากการดำเนินการแก้ไขปัญหาที่ดินทำกินในสภาวะการณ์ปัจจุบัน จึงได้พิจารณากำหนดความหมายสำหรับใช้กับตัวชี้วัดนี้ไว้ ดังนี้

๑) จำนวนพื้นที่ป่าไม้ที่ได้รับการป้องกันการบุกรุกทำลาย - เข้าครอบครอง (ไร่) หมายถึง จำนวนพื้นที่ป่าไม้ที่หน่วยงานที่รับผิดชอบ หรือ เจ้าหน้าที่ผู้ตรวจยึดได้ประสานงาน เร่งรัด ติดตามผลการดำเนินคดี กับผู้ที่เกี่ยวข้องตามขั้นตอนของระเบียบและกฎหมายจนคดีถึงที่สุดที่ทำให้พื้นที่ป่ากลับมาเป็นของรัฐอย่างเรียบร้อย หรือได้แสดงการเข้าครอบครองพื้นที่โดยการดำเนินการตามมาตรา ๒๑ และมาตรา ๒๒ แห่งพระราชบัญญัติอุทยานแห่งชาติ พ.ศ. ๒๕๐๔ หรือ มาตรา ๓๕ แห่งพระราชบัญญัติอุทยานแห่งชาติ พ.ศ. ๒๕๖๒ และ/หรือ มาตรา ๘๒ แห่งพระราชบัญญัติสงวนและคุ้มครองสัตว์ป่า พ.ศ. ๒๕๖๒ และ/หรือ มาตรา ๒๕ แห่งพระราชบัญญัติป่าสงวนแห่งชาติ พ.ศ. ๒๕๐๗ ที่สามารถดำเนินการได้ตามขั้นตอนที่จะนับเป็นผลงานของตัวชี้วัด ในปีงบประมาณ พ.ศ. ๒๕๖๓



- ๒) พื้นที่รับผิดชอบ หมายถึง พื้นที่ป่าอนุรักษ์ในความรับผิดชอบของสำนักบริหารพื้นที่อนุรักษ์
- ๓) พื้นที่ป่าอนุรักษ์ หมายถึง อุทยานแห่งชาติ เขตรักษาพันธุ์สัตว์ป่า เขตห้ามล่าสัตว์ป่า และพื้นที่อื่น ๆ ที่ประกาศตามกฎหมาย และอยู่ในความดูแลรับผิดชอบของสำนักบริหารพื้นที่อนุรักษ์ที่ ๑๕ (เชียงใหม่)
- ๔) การแสดงการเข้าครอบครองพื้นที่ หมายถึง การที่พนักงานเจ้าหน้าที่ของหน่วยงานที่รับผิดชอบ ได้ประสานงาน เร่งรัด ติดตามผลการดำเนินคดี กับผู้ที่เกี่ยวข้องตามขั้นตอนของระเบียบและกฎหมาย จนคดีถึงที่สุดที่ทำให้พื้นที่ป่ากลับมาเป็นของรัฐอย่างเรียบร้อย หรือได้ดำเนินการมาตรการทางปกครองตามแนวทางการดำเนินการตามมาตรา ๒๑ และมาตรา ๒๒ แห่งพระราชบัญญัติอุทยานแห่งชาติ พ.ศ. ๒๕๐๔ หรือ มาตรา ๓๕ แห่งพระราชบัญญัติอุทยานแห่งชาติ พ.ศ. ๒๕๖๒ และ/หรือ มาตรา ๘๒ แห่งพระราชบัญญัติสงวนและคุ้มครองสัตว์ป่า พ.ศ. ๒๕๖๒ และ/หรือมาตรา ๒๕ แห่งพระราชบัญญัติป่าสงวนแห่งชาติ พ.ศ. ๒๕๐๗ โดยขั้นตอนที่จะนับเป็นผลงานของตัวชี้วัด นับตั้งแต่ขั้นตอนและการดำเนินงาน ดังต่อไปนี้
- (๑) กรณีไม่สามารถดำเนินการตามมาตรการทางปกครองได้ และจำเป็นต้องดำเนินการตามขั้นตอนของกระบวนการยุติธรรม ให้นับตั้งแต่วันที่คดีถึงที่สุดตามกฎหมาย และไม่มีคดีโต้แย้งสิทธิแต่อย่างใด
- (๒) กรณีผู้กระทำความผิดยินยอมกระทำความตามคำสั่ง หรือ ไม่มีการอุทธรณ์คำสั่งทางปกครอง ภายในกำหนดระยะเวลา ให้นับตั้งแต่ครบกำหนดระยะเวลาที่ระบุตามประกาศคำสั่งทางปกครอง
- (๓) กรณีผู้กระทำความผิดอุทธรณ์คำสั่งทางปกครองดังกล่าว ให้นับตั้งแต่วันที่ผู้กระทำความผิดได้รับทราบผลการพิจารณาไม่เห็นด้วยกับคำอุทธรณ์ ประกาศคำสั่งทางปกครอง ซึ่งพนักงานเจ้าหน้าที่ที่เกี่ยวข้องได้แจ้งให้ผู้อุทธรณ์ทราบ จนไม่มีคดีโต้แย้งแต่อย่างใด
- (๔) การดำเนินการใด ๆ ตามมาตรา ๒๑ และมาตรา ๒๒ แห่งพระราชบัญญัติอุทยานแห่งชาติ พ.ศ. ๒๕๐๔ หรือ มาตรา ๓๕ แห่งพระราชบัญญัติอุทยานแห่งชาติ พ.ศ. ๒๕๖๒ และ/หรือ มาตรา ๘๒ แห่งพระราชบัญญัติสงวนและคุ้มครองสัตว์ป่า พ.ศ. ๒๕๖๒ และ/หรือมาตรา ๒๕ แห่งพระราชบัญญัติป่าสงวนแห่งชาติ พ.ศ. ๒๕๐๗ ที่ได้ดำเนินการภายหลังขั้นตอนตาม (๒) และ (๓) ดังกล่าวข้างต้นนี้ ที่เกิดขึ้นในปีงบประมาณ พ.ศ. ๒๕๖๓ และยังไม่ถูกนำไปใช้เป็นผลงานตามตัวชี้วัดนี้ในปีงบประมาณที่ผ่านมา ให้นับเป็นผลงานของตัวชี้วัดนี้ในปีงบประมาณ พ.ศ. ๒๕๖๓
- ๕) เป้าหมาย หมายถึง จำนวนพื้นที่ป่าไม้ที่ได้รับการป้องกันการบุกรุกทำลาย - เข้าครอบครอง (ไร่) ที่คาดว่าจะสามารถดำเนินการได้ ในปีงบประมาณ พ.ศ. ๒๕๖๓ โดยมีหน่วยวัดเป็น “ไร่” ดังนี้
- (๑) ใช้ค่ากึ่งหนึ่งของค่าเฉลี่ยผลการดำเนินการในปีงบประมาณ พ.ศ. ๒๕๕๘ - ๒๕๖๒ โดยประมาณ เป็นค่าเป้าหมายขั้นสูงในปีงบประมาณ พ.ศ. ๒๕๖๓ เนื่องจากผลกระทบของโครงการ คทช. ซึ่งมีราษฎรผู้ยากไร้ที่อยู่ในหลักเกณฑ์เข้าสู่กระบวนการแก้ไขปัญหาที่ดินทำกินเป็นจำนวนมาก และยังไม่สามารถระบุจำนวนพื้นที่ที่จะดำเนินการจัดที่ดินทำกินได้แน่ชัด
- (๒) ใช้ค่าเบี่ยงเบน จำนวน ๕๐๐ ไร่ จากค่าเป้าหมายขั้นสูงของปีงบประมาณ พ.ศ. ๒๕๖๓ เป็นค่าเป้าหมายมาตรฐาน และค่าเป้าหมายขั้นต้น เนื่องจากผลการดำเนินการในปีงบประมาณที่ผ่านมาเทียบกับปีงบประมาณก่อนหน้า ทั้งผลการทวงคืนและสถิติการตรวจยึดดำเนินคดีด้านป่าไม้ มีแนวโน้มลดลงอย่างมีนัยสำคัญ ประกอบกับอาจเกิดผลกระทบจากการแก้ไขปัญหาที่ดินทำกินของผู้ยากไร้ ทำให้เจ้าหน้าที่ไม่สามารถบังคับใช้กฎหมายกับผู้ยากไร้ได้ จนกว่าผ่านกระบวนการแก้ไขปัญหาที่ดินทำกินแล้วเสร็จ

ข้อมูลพื้นฐาน :

ข้อมูลพื้นฐานประกอบตัวชี้วัด	๒๕๕๘	๒๕๕๙	๒๕๖๐	๒๕๖๑	๒๕๖๒
ผลการดำเนินงาน	๖๒.๔๔ ไร่	๓๑.๘๘ ไร่	๒๐.๒๖ ไร่	๑๐๕.๔๐ ไร่	๒๑๒.๑๐ ไร่



เป้าหมายการประเมิน รอบ ๖ เดือน

หน่วยงาน	เป้าหมายขั้นต้น (๕๐ คะแนน)	เป้าหมายมาตรฐาน (๗๕ คะแนน)	เป้าหมายขั้นสูง (๑๐๐ คะแนน)
สำนักบริหารพื้นที่อนุรักษ์ที่ ๑๕ (เชียงใหม่)	๓๗ ไร่	๔๕ ไร่	๔๙ ไร่

เป้าหมายการประเมิน รอบ ๑๒ เดือน

หน่วยงาน	เป้าหมายขั้นต้น (๕๐ คะแนน)	เป้าหมายมาตรฐาน (๗๕ คะแนน)	เป้าหมายขั้นสูง (๑๐๐ คะแนน)
สำนักบริหารพื้นที่อนุรักษ์ที่ ๑๕ (เชียงใหม่)	๑๑๒ ไร่	๑๓๑ ไร่	๑๕๐ ไร่

เงื่อนไข/หมายเหตุ :

๑. หน่วยงานที่รับผิดชอบพื้นที่ จะต้องดำเนินการจัดทำข้อมูลพื้นที่ที่อยู่ในหลักเกณฑ์ทวงคืนทั้งหมด ในความรับผิดชอบและคัดเลือกพื้นที่เป้าหมายที่คาดว่าจะสามารถดำเนินการได้ในแต่ละปีงบประมาณ (ปีงบประมาณ พ.ศ. ๒๕๖๓ - ๒๕๖๗) เพื่อจัดทำเป็นแผนปฏิบัติงานทวงคืน ประจำปีงบประมาณ ตามแบบฟอร์ม ที่กรมอุทยานแห่งชาติ สัตว์ป่า และพันธุ์พืช กำหนด เพื่อให้กรมพิจารณาความเหมาะสม (กรณีนี้อาจคัดเลือก ข้อมูลพื้นที่เป้าหมาย AO๑a AO๑b และ AO๓d จากระบบ AO SYSTEM ที่คาดว่าจะสามารถดำเนินการได้ใน ปีงบประมาณ พ.ศ. ๒๕๖๓ - ๒๕๖๗) ซึ่งยังมีได้นำมารายงานเป็นผลการดำเนินการทวงคืนของปีงบประมาณ ย้อนหลังที่ผ่านมา เพื่อกำหนดเป็นพื้นที่เป้าหมาย)

๒. กรมอุทยานแห่งชาติ สัตว์ป่า และพันธุ์พืช จะกำหนดค่าเป้าหมาย จากพื้นที่เป้าหมายของหน่วยงาน ตามแบบฟอร์มที่กรมได้รับ เพื่อมอบหมายให้หน่วยงานใช้ในการดำเนินการ ประกอบการประเมิน

๓. หน่วยงานที่รับผิดชอบพื้นที่ ต้องเร่งรัดดำเนินการให้เป็นไปตามแผนปฏิบัติการที่กำหนด และรายงานผลการดำเนินการเป็นรายเดือน ให้สำนักบริหารพื้นที่อนุรักษ์ต้นสังกัดทราบ ตามแบบฟอร์ม ที่กำหนดภายในวันที่ ๕ ของทุกเดือน โดยในงวดแรกให้รายงานผลการดำเนินการ ที่เกิดขึ้นระหว่างวันที่ ๑ ตุลาคม ๒๕๖๒ ถึงวันที่ ๓๑ มกราคม ๒๕๖๓

๔. สำนักบริหารพื้นที่อนุรักษ์ที่ ๑ - ๑๖ และสำนักบริหารพื้นที่อนุรักษ์สาขา ทุกสาขา เป็นผู้กำกับดูแล และเร่งรัดให้หน่วยงานในสังกัด ดำเนินการให้เป็นไปตามเป้าหมายที่กำหนด และรวบรวมรายงาน กรมอุทยานแห่งชาติ สัตว์ป่า และพันธุ์พืช ทราบ ตามแบบฟอร์มที่กำหนด ภายในวันที่ ๗ ของทุกเดือน โดยในงวดแรกให้รายงานผลการดำเนินการ ที่เกิดขึ้นระหว่างวันที่ ๑ ตุลาคม ๒๕๖๒ ถึงวันที่ ๓๑ มกราคม ๒๕๖๓

๕. สำนักอุทยานแห่งชาติ และสำนักอนุรักษ์สัตว์ป่า เป็นผู้กำกับดูแล เร่งรัด และสนับสนุนการ ดำเนินการ ของหน่วยงานด้านอุทยานแห่งชาติ และด้านอนุรักษ์สัตว์ป่าให้เป็นไปตามเป้าหมายที่กำหนด

๖. สำนักวิจัยการอนุรักษ์ป่าไม้และพันธุ์พืช เป็นผู้กำกับดูแล เร่งรัด และสนับสนุนการดำเนินการ ของหน่วยงานในสังกัดที่มีพื้นที่รับผิดชอบตามอำนาจหน้าที่ ให้เป็นไปตามเป้าหมายที่กำหนด

๗. สำนักป้องกันปราบปราม และควบคุมไฟป่า เป็นผู้รวบรวมผลการดำเนินการในภาพรวมของ กรมอุทยานแห่งชาติ สัตว์ป่า และพันธุ์พืช และเป็นผู้ประสานงานกับกลุ่มพัฒนาระบบบริหาร เพื่อผลักดันให้ ผลการดำเนินการเป็นไปตามเป้าหมายที่กำหนดไว้ รวมทั้งพิจารณาประสานงานกับกลุ่มพัฒนาระบบบริหาร ในการแก้ไขปัญหาเฉพาะหน้า และวิเคราะห์ผลการดำเนินการและปัญหาอุปสรรคในการดำเนินการ



หน่วยงานรับผิดชอบหลัก :

ส่วนอนุรักษ์และป้องกันทรัพยากร

เบอร์โทรศัพท์ ๐ ๕๓๗๑ ๑๔๐๒ ต่อ ๓๕๔

หน่วยงานผู้สนับสนุน :

ส่วนอุทยานแห่งชาติ

เบอร์โทรศัพท์ ๐ ๕๓๗๑ ๑๔๐๒ ต่อ ๖๐๔

ส่วนอนุรักษ์สัตว์ป่า

เบอร์โทรศัพท์ ๐ ๕๓๗๑ ๑๔๐๒ ต่อ ๒๐๒



ตัวชี้วัดที่ ๕ : ระดับความสำเร็จการพัฒนาเครือข่ายอาสาสมัครพิทักษ์อุทยานแห่งชาติ สัตว์ป่า และพันธุ์พืช (อส.อส.)

หน่วยวัด : ขึ้นตอน

น้ำหนัก : ร้อยละ ๑๐

ความเชื่อมโยง :

ยุทธศาสตร์ชาติ ๒๐ ปี ยุทธศาสตร์ที่ ๕. ด้านการสร้างการเติบโตบนคุณภาพชีวิตที่เป็นมิตรกับสิ่งแวดล้อม ประเด็นยุทธศาสตร์ที่ ๔.๑.๒ อนุรักษ์และฟื้นฟูความหลากหลายทางชีวภาพในและนอกถิ่นกำเนิด และประเด็นยุทธศาสตร์ที่ ๔.๑.๔ รักษาและเพิ่มพื้นที่สีเขียวที่เป็นมิตรกับสิ่งแวดล้อม

แผนแม่บทภายใต้ยุทธศาสตร์ชาติ ประเด็นที่ ๑๘ การเติบโตอย่างยั่งยืน

แผนพัฒนาเศรษฐกิจและสังคมแห่งชาติ ฉบับที่ ๑๒ ยุทธศาสตร์ที่ ๔ การเติบโตที่เป็นมิตรกับสิ่งแวดล้อมเพื่อการพัฒนาอย่างยั่งยืน

นโยบายรัฐบาล ข้อที่ ๑๐ การฟื้นฟูทรัพยากรธรรมชาติและรักษาสิ่งแวดล้อมเพื่อสร้างการเติบโตอย่างยั่งยืน

แผนการปฏิรูปประเทศ ด้านทรัพยากรธรรมชาติและสิ่งแวดล้อม (๑) เรื่อง ทรัพยากรทางบก ประเด็นย่อยที่ ๑ ทรัพยากรป่าไม้และสัตว์ป่า ประเด็นปฏิรูปที่ ๑.๓ หยุดยั้งและป้องกันการทำลายทรัพยากรป่าไม้เชิงพื้นที่

ยุทธศาสตร์กรมฯ ประเด็นที่ ๒ อนุรักษ์ และฟื้นฟูพื้นที่ป่าอนุรักษ์ให้มีสภาพป่าสมบูรณ์

ภารกิจ และอำนาจหน้าที่ ของสำนักบริหารพื้นที่อนุรักษ์ที่ ๑๕ (เชียงใหม่)

(๑) ปฏิบัติงานร่วมกับหรือสนับสนุนการปฏิบัติงานของหน่วยงานอื่นที่เกี่ยวข้องหรือที่ได้รับมอบหมาย

คำอธิบาย :

กรมอุทยานแห่งชาติ สัตว์ป่า และพันธุ์พืช มีภารกิจเกี่ยวกับการอนุรักษ์ ส่งเสริม และฟื้นฟู ทรัพยากรป่าไม้ สัตว์ป่า และพันธุ์พืช ในเขตพื้นที่ป่าเพื่อการอนุรักษ์ โดยการควบคุมป้องกัน พื้นที่ป่าอนุรักษ์ เดิมที่มีอยู่ และพื้นที่ป่าเสื่อมโทรมให้กลับสมบูรณ์ และได้ตระหนักเห็นความสำคัญของการมีส่วนร่วมของชุมชน ในการดูแล ฟื้นฟูทรัพยากรธรรมชาติและรักษาสิ่งแวดล้อม ตลอดจนความหลากหลายทางชีวภาพ สำหรับ เป็นแหล่งต้นน้ำ ลำธาร แหล่งที่อยู่อาศัยของสัตว์ป่า แหล่งอาหาร แหล่งนันทนาการ และการท่องเที่ยว ทางธรรมชาติของประชาชน จึงได้มีการออกระเบียบกรมอุทยานแห่งชาติ สัตว์ป่า และพันธุ์พืช ว่าด้วย อาสาสมัครพิทักษ์อุทยานแห่งชาติ สัตว์ป่า และพันธุ์พืช พ.ศ. ๒๕๕๙ และดำเนินการจัดตั้งอาสาสมัครพิทักษ์ อุทยานแห่งชาติ สัตว์ป่า และพันธุ์พืช (อส.อส.) ขึ้น เพื่อบูรณาการเครือข่ายทุกเครือข่ายในรูปแบบต่างๆ ที่กรม ดำเนินการอยู่ ให้มีการขับเคลื่อนเป็นเครือข่ายเดียวกัน คือ เครือข่าย อส.อส. ปัจจุบัน มีสมาชิกเครือข่ายอาสาสมัครพิทักษ์อุทยานแห่งชาติ สัตว์ป่า และพันธุ์พืช (อส.อส.) จำนวนทั้งสิ้น ประมาณ ๖๕,๒๔๖ คน

เครือข่ายอาสาสมัครพิทักษ์อุทยานแห่งชาติ สัตว์ป่า และพันธุ์พืช คือ เครือข่ายอาสาสมัครภาค ประชาชนที่มีความสนใจอยากเข้ามามีส่วนร่วมในการบริหารจัดการผืนป่าอนุรักษ์ และปฏิบัติงานด้านการอนุรักษ์ ส่งเสริม และฟื้นฟูทรัพยากรป่าไม้และสัตว์ป่า เพื่อสนับสนุนภารกิจของกรมอุทยานแห่งชาติ สัตว์ป่า และพันธุ์พืช

แนวทางการพัฒนาเครือข่าย อส.อส.

๑. การเชื่อมโยงเครือข่าย ด้วยการสร้างความรู้ ความเข้าใจ การกำหนดเป้าหมายร่วมกันของ เครือข่ายและกำหนดแผนกิจกรรมการดำเนินงานร่วมกัน

๒. การพัฒนาศักยภาพของเครือข่าย เป็นการพัฒนาความรู้ ความเข้มแข็ง ตลอดจนเสริมสร้าง ศักยภาพในการทำงานของเครือข่าย ในการอนุรักษ์ทรัพยากรธรรมชาติและสิ่งแวดล้อม



๓. การสร้างสัมพันธภาพเพื่อให้เกิดช่องทางการแลกเปลี่ยนข้อมูลข่าวสารแบ่งปี
ประสบการณ์

การทำงานระหว่างสมาชิกในเครือข่าย และร่วมมือในการทำงานและแลกเปลี่ยนเครื่องมือการทำงานระหว่าง
เครือข่าย อาทิ การจัดเวทีแลกเปลี่ยนเรียนรู้ การถอดบทเรียน การจัดเวทีทบทวนการทำงานของเครือข่าย
การเผยแพร่ผลงานของเครือข่าย การกำหนดช่องทางการสื่อสารระหว่างเครือข่าย เป็นต้น

๔. การติดตามและสนับสนุนการดำเนินงานของเครือข่ายเพื่อเสริมการทำงานของเครือข่ายให้มี
การดำเนินงานอย่างเข้มแข็งและต่อเนื่อง อาทิ กิจกรรมเยี่ยมบ้านเครือข่าย การส่งเสริมพัฒนาอาชีพ เป็นต้น

ข้อมูลพื้นฐาน :

ข้อมูลพื้นฐานประกอบตัวชี้วัด	หน่วย นับ	๒๕๕๙	๒๕๖๐	๒๕๖๑	๒๕๖๒	รวม
๑. เครือข่ายการมีส่วนร่วมในการแก้ไขปัญหา ไฟป่าและหมอกควัน	คน	๑,๑๗๐	๒,๐๔๖	๒๙๐	๒๙๘	๓,๘๐๔
๒. เครือข่ายการมีส่วนร่วมของหมู่บ้านพิทักษ์ป่า รักษาสิ่งแวดล้อม	คน	๑๗๘	๑๙๔	๑๕๑	๘๐	๖๐๓
๓. เครือข่ายการมีส่วนร่วมของหมู่บ้านส่งเสริม และพัฒนาการมีส่วนร่วมของชุมชนในพื้นที่ป่า อนุรักษ์ (สสอ.)	คน	๖๔	๗๘	๒๗	๓๔	๒๐๓
๔. เครือข่ายการมีส่วนร่วมของหมู่บ้านประชาคม เศรษฐกิจพอเพียง	คน	๒๐	๒๐	๒๐	๒๒	๘๒
๕. เครือข่ายการมีส่วนร่วมของหมู่บ้านด้วยกลไก เรดด์พลัส	คน	-	-	-	-	-
๖. เครือข่ายอาสาสมัครพิทักษ์อุทยานแห่งชาติ (อส.อช.)	คน	-	๗๒๕	๗๒๕	๗๒๕	๗๒๕
๗. เครือข่ายการมีส่วนร่วมของคณะกรรมการ ที่ปรึกษาพื้นที่อนุรักษ์สัตว์ป่า (PAC)	คน	๑๒๑	-	-	-	๑๒๑
๘. เครือข่ายการมีส่วนร่วมของคณะกรรมการ ที่ปรึกษาอุทยานแห่งชาติ (PAC)	คน	๒๑๔	-	-	-	๒๑๔
๙. เครือข่ายการมีส่วนร่วมด้านการอนุรักษ์ สัตว์ป่า	คน	-	-	-	-	-
รวม	คน	๑,๗๖๗	๓,๐๖๓	๖๘๙	๕๓๗	๖,๐๕๖

หมายเหตุ เครือข่ายอาสาสมัครพิทักษ์อุทยานแห่งชาติ สัตว์ป่า และพันธุ์พืช (อส.อช.) ตั้งแต่ปี พ.ศ. ๒๕๕๙ -
๒๕๖๑ รวมทั้งสิ้น จำนวน ๕๗,๘๔๐ คน กรมอุทยานแห่งชาติ สัตว์ป่า และพันธุ์พืช ได้มีการดำเนินการออกบัตร
ประจำตัว อาสาสมัครพิทักษ์อุทยานแห่งชาติ สัตว์ป่า และพันธุ์พืช (อส.อช.) เรียบร้อยแล้ว



เกณฑ์การประเมิน

ขั้นตอนที่	รายละเอียดการดำเนินงาน
๑	ประชุมเจ้าหน้าที่ศูนย์ประสานงานเครือข่ายอาสาสมัครพิทักษ์อุทยานแห่งชาติ สัตว์ป่า และพันธุ์พืช (อส.อส.) เพื่อจัดทำแผนการพัฒนาเครือข่ายอาสาสมัครพิทักษ์อุทยานแห่งชาติ สัตว์ป่า และพันธุ์พืช (อส.อส.) ประจำปี พ.ศ. ๒๕๖๓
๒	นำเสนอแผนการพัฒนาเครือข่ายอาสาสมัครพิทักษ์อุทยานแห่งชาติ สัตว์ป่า และพันธุ์พืช (อส.อส.) ประจำปี พ.ศ. ๒๕๖๓ เพื่อให้คณะกรรมการอำนวยการอาสาสมัครพิทักษ์อุทยานแห่งชาติ สัตว์ป่า และพันธุ์พืช (อส.อส.) พิจารณาให้ความเห็นชอบ
๓	แจ้งเวียนแผนการพัฒนาเครือข่ายอาสาสมัครพิทักษ์อุทยานแห่งชาติ สัตว์ป่า และพันธุ์พืช (อส.อส.) ประจำปี พ.ศ. ๒๕๖๓ ให้หน่วยงานที่เกี่ยวข้องในสังกัดทราบและปฏิบัติ
๔	ดำเนินกิจกรรมที่ได้รับมอบหมายตามแผนการพัฒนาเครือข่ายอาสาสมัครพิทักษ์อุทยานแห่งชาติ สัตว์ป่า และพันธุ์พืช (อส.อส.) ประจำปี พ.ศ. ๒๕๖๓ ได้ร้อยละ ๖๐
๕	ดำเนินกิจกรรมที่ได้รับมอบหมายตามแผนการพัฒนาเครือข่ายอาสาสมัครพิทักษ์อุทยานแห่งชาติ สัตว์ป่า และพันธุ์พืช (อส.อส.) ประจำปี พ.ศ. ๒๕๖๓ ได้ร้อยละ ๑๐๐
๖	ดำเนินกิจกรรมที่ได้รับมอบหมายตามแผนการพัฒนาเครือข่ายอาสาสมัครพิทักษ์อุทยานแห่งชาติ สัตว์ป่า และพันธุ์พืช (อส.อส.) ประจำปี พ.ศ. ๒๕๖๓ ได้มากกว่าแผนที่กำหนด

เป้าหมายการประเมิน รอบ ๖ เดือน

หน่วยงาน	เป้าหมายขั้นต้น (๕๐ คะแนน)	เป้าหมายมาตรฐาน (๗๕ คะแนน)	เป้าหมายขั้นสูง (๑๐๐ คะแนน)
สำนักบริหารพื้นที่อนุรักษ์ที่ ๑๕ (เชียงใหม่)	-	-	-

หมายเหตุ สบอ. ๑-๑๖ และสาขา ไม่มีการวัดผลในรอบ ๖ เดือน

เป้าหมายการประเมิน รอบ ๑๒ เดือน

หน่วยงาน	เป้าหมายขั้นต้น (๕๐ คะแนน)	เป้าหมายมาตรฐาน (๗๕ คะแนน)	เป้าหมายขั้นสูง (๑๐๐ คะแนน)
สำนักบริหารพื้นที่อนุรักษ์ที่ ๑๕ (เชียงใหม่)	ดำเนินการในขั้นตอนที่ ๔	ดำเนินการในขั้นตอนที่ ๕	ดำเนินการในขั้นตอนที่ ๖



หน่วยงานรับผิดชอบหลัก :

ส่วนประสานความร่วมมือด้านทรัพยากรป่าไม้และสัตว์ป่า เบอร์โทรศัพท์ ๐ ๕๓๗๑ ๑๔๐๒ ต่อ ๓๕๔

หน่วยงานสนับสนุน :

ส่วนฟื้นฟูและพัฒนาพื้นที่อนุรักษ์

เบอร์โทรศัพท์ ๐ ๕๓๗๑ ๑๔๐๒ ต่อ ๕๐๐

ส่วนประสานโครงการพระราชดำริและกิจกรรมพิเศษ

เบอร์โทรศัพท์ ๐ ๕๓๗๑ ๑๔๐๒ ต่อ ๑๕๐

ส่วนควบคุมและปฏิบัติการไฟฟ้า

เบอร์โทรศัพท์ ๐ ๕๓๗๑ ๑๔๐๒ ต่อ ๒๕๓

ส่วนจัดการต้นน้ำ

เบอร์โทรศัพท์ ๐ ๕๓๗๑ ๑๔๐๒ ต่อ ๒๐๗

ส่วนอุทยานแห่งชาติ

เบอร์โทรศัพท์ ๐ ๕๓๗๑ ๑๔๐๒ ต่อ ๖๐๔

ส่วนอนุรักษ์สัตว์ป่า

เบอร์โทรศัพท์ ๐ ๕๓๗๑ ๑๔๐๒ ต่อ ๒๐๒



ตัวชี้วัดที่ ๖ : ร้อยละความสำเร็จของการเบิกจ่ายงบประมาณรายจ่ายภาพรวม

หน่วยวัด : ร้อยละ

น้ำหนัก : ร้อยละ ๔

ความเชื่อมโยง :

- ยุทธศาสตร์ชาติ ๒๐ ปี ยุทธศาสตร์ที่ ๖ ด้านการปรับสมดุลและพัฒนาระบบการบริหารจัดการภาครัฐ
- แผนแม่บทภายใต้ยุทธศาสตร์ชาติ ประเด็นที่ ๒๐ การบริการประชาชนและประสิทธิภาพภาครัฐ
- แผนพัฒนาเศรษฐกิจและสังคมแห่งชาติ ฉบับที่ ๑๒ ยุทธศาสตร์ที่ ๔ การเติบโตที่เป็นมิตรกับสิ่งแวดล้อมเพื่อการพัฒนาที่ยั่งยืน
- นโยบายรัฐบาล ข้อที่ ๑๐ การฟื้นฟูทรัพยากรธรรมชาติและรักษาสิ่งแวดล้อมเพื่อสร้างการเติบโตอย่างยั่งยืน
- แผนการปฏิรูปประเทศ ด้านทรัพยากรธรรมชาติและสิ่งแวดล้อม เรื่อง ทรัพยากรทางบก ประเด็นย่อยที่ ๑ ทรัพยากรป่าไม้และสัตว์ป่า
- ยุทธศาสตร์กรมฯ ประเด็นที่ ๖ การปรับสมดุล และพัฒนาระบบการบริหารจัดการภาครัฐ
- ภารกิจ และอำนาจหน้าที่ ของสำนักบริหารพื้นที่อนุรักษ์ที่ ๑๕ (เชียงใหม่)
- (๑) ปฏิบัติงานร่วมกับหรือสนับสนุนการปฏิบัติงานของหน่วยงานอื่นที่เกี่ยวข้องหรือที่ได้รับมอบหมาย
- อื่นๆ ๑. พระราชบัญญัติวินัยการเงินการคลังของรัฐ พ.ศ. ๒๕๖๑
- ๒. พระราชบัญญัติวิธีการงบประมาณ พ.ศ. ๒๕๖๑
- ๓. ระเบียบว่าด้วยการบริหารงบประมาณ พ.ศ. ๒๕๖๒ และหลักเกณฑ์ว่าด้วยการใช้งบประมาณรายจ่าย การโอนเงินจัดสรรหรือการเปลี่ยนแปลงเงินจัดสรร พ.ศ. ๒๕๖๒
- ๔. เป้าหมายการเบิกจ่ายงบประมาณเป็นรายไตรมาส ตามมติคณะรัฐมนตรี เมื่อวันที่ ๑๔ มกราคม ๒๕๖๓ (หนังสือสำนักเลขาธิการคณะรัฐมนตรี ด่วนที่สุด ที่ นร ๐๕๐๕/ว ๒๓ ลงวันที่ ๑๕ มกราคม ๒๕๖๓)
- ๕. แผนปฏิบัติงานและแผนการใช้จ่ายเงินประจำปีงบประมาณ พ.ศ. ๒๕๖๒ ไปพลางก่อน
- ๖. แผนปฏิบัติงานและแผนการใช้จ่ายเงินประจำปีงบประมาณ พ.ศ. ๒๕๖๓

คำอธิบาย :

พิจารณาผลสำเร็จของการบริหารการเบิกจ่ายเงินงบประมาณรายจ่ายภาพรวม จะใช้อัตราการเบิกจ่ายเงินงบประมาณรายจ่ายภาพรวมของกรมอุทยานแห่งชาติ สัตว์ป่า และพันธุ์พืช ทั้งที่เบิกจ่ายในส่วนกลางและส่วนภูมิภาคเป็นตัวชี้วัดความสามารถในการเบิกจ่ายเงินของกรมอุทยานแห่งชาติ สัตว์ป่า และพันธุ์พืช

การให้คะแนนจะพิจารณาตามความสามารถในการเบิกจ่ายเงินงบประมาณภาพรวมของกรมอุทยานแห่งชาติ สัตว์ป่า และพันธุ์พืช เทียบกับวงเงินงบประมาณรายจ่ายภาพรวมที่กรมอุทยานแห่งชาติ สัตว์ป่า และพันธุ์พืช ได้รับจัดสรรตามแผนปฏิบัติงานและแผนการใช้จ่ายเงินประจำปีงบประมาณ พ.ศ. ๒๕๖๒ ไปพลางก่อน และแผนปฏิบัติงานและแผนการใช้จ่ายเงินประจำปีงบประมาณ พ.ศ. ๒๕๖๓ หากมีการเปลี่ยนแปลงงบประมาณระหว่างปี (รายจ่ายประจำปีไปเป็นรายจ่ายลงทุน หรือรายจ่ายลงทุนไปเป็นรายจ่ายประจำ) จะนำยอดงบประมาณหลังโอนเปลี่ยนแปลงแล้วมาเป็นฐานในการคำนวณ

ส่วนราชการ หมายถึง กรมอุทยานแห่งชาติ สัตว์ป่า และพันธุ์พืช

หน่วยงานย่อย หมายถึง สำนัก/กอง/กลุ่ม/ศูนย์/สبو.๑ - ๑๖ และสาขาทุกสาขา



สูตรการคำนวณ (ถ้ามี) :

เงินงบประมาณรายจ่ายภาพรวมของส่วนราชการหรือหน่วยงานย่อย ที่มีการเบิกจ่ายสะสมตั้งแต่ต้นปีถึงเดือนที่รายงาน x ๑๐๐
วงเงินงบประมาณรายจ่ายภาพรวมของส่วนราชการหรือหน่วยงานย่อย ที่ได้รับจัดสรรในปีงบประมาณ

ข้อมูลพื้นฐาน :

ข้อมูลพื้นฐานประกอบตัวชี้วัด	๒๕๕๘	๒๕๕๙	๒๕๖๐	๒๕๖๑	๒๕๖๒
ผลการดำเนินงานด้านการเบิกจ่าย งบประมาณภาพรวม	๙๙.๙๖	๙๗.๐๙	๙๙.๙๕	๙๑.๑๖	๙๕.๕๑

เป้าหมายการประเมิน : รอบ ๖ เดือน (๑ ต.ค.๖๒ - ๓๑ มี.ค.๖๓)

หน่วยงาน	เป้าหมายขั้นต้น (๕๐ คะแนน)	เป้าหมายมาตรฐาน (๗๕ คะแนน)	เป้าหมายขั้นสูง (๑๐๐ คะแนน)
สำนักบริหารพื้นที่อนุรักษ์ที่ ๑๕ (เชียงใหม่)	ผลเบิกจ่ายงบประมาณ ภาพรวมหน่วยงานได้ ร้อยละ ๕๐	ผลเบิกจ่ายงบประมาณ ภาพรวมหน่วยงานได้ ร้อยละ ๕๔	ผลเบิกจ่ายงบประมาณ ภาพรวมหน่วยงาน มากกว่า ร้อยละ ๕๔

เป้าหมายการประเมิน : รอบ ๑๒ เดือน (๑ ต.ค.๖๒ - ๓๐ ก.ย. ๖๓)

หน่วยงาน	เป้าหมายขั้นต้น (๕๐ คะแนน)	เป้าหมายมาตรฐาน (๗๕ คะแนน)	เป้าหมายขั้นสูง (๑๐๐ คะแนน)
สำนักบริหารพื้นที่อนุรักษ์ที่ ๑๕ (เชียงใหม่)	ผลเบิกจ่ายงบประมาณ ภาพรวมหน่วยงานได้ ร้อยละ ๙๐	ผลเบิกจ่ายงบประมาณ ภาพรวมหน่วยงานได้ ร้อยละ ๙๒	ผลเบิกจ่ายงบประมาณ ภาพรวมหน่วยงานได้ ร้อยละ ๑๐๐

เงื่อนไข/หมายเหตุ :

๑. การเบิกจ่ายงบประมาณรายจ่ายภาพรวมสะสม รอบ ๖ เดือนแรก (๑ ต.ค. ๖๒ - ๓๑ มี.ค. ๖๓)
จะวัดผลการเบิกจ่ายตามแผนปฏิบัติงานและแผนการใช้จ่ายเงินประจำปีงบประมาณ พ.ศ. ๒๕๖๒ ไปพลางก่อน
ตามวงเงินที่ได้รับจัดสรรจากสำนักงบประมาณ กรณีพระราชบัญญัติงบประมาณรายจ่ายประจำปี พ.ศ. ๒๕๖๓
มีการประกาศใช้ ก่อนวันที่ ๓๑ มีนาคม ๒๕๖๓ จะวัดผลการเบิกจ่ายภายหลังจากแผนปฏิบัติงานและแผนการ
ใช้จ่ายเงินประจำปีงบประมาณ พ.ศ. ๒๕๖๒ ไปพลางก่อน สิ้นสุดลง

๒. การเบิกจ่ายงบประมาณรายจ่ายภาพรวมสะสม รอบ ๑๒ เดือน (๑ ต.ค.๖๒ - ๓๐ ก.ย.๖๓)
จะวัดผลการเบิกจ่ายจากแผนปฏิบัติงานและแผนการใช้จ่ายเงินประจำปีงบประมาณ พ.ศ. ๒๕๖๓
ตามวงเงินที่ได้รับการจัดสรรจากสำนักงบประมาณ โดยใช้ข้อมูลผลการเบิกจ่ายงบประมาณภายหลังจาก
ที่กรมบัญชีกลางเปิดให้ส่วนราชการประมวลผลการเบิกจ่ายงบประมาณ ประจำปีงบประมาณ พ.ศ. ๒๕๖๓



๓. ผลการเบิกจ่ายภาพรวมของกรม/หน่วยงาน ไม่นับรวมเงินงบประมาณ ดังนี้

๓.๑ เงินงบประมาณที่ได้รับจัดสรรเพิ่มเติมระหว่างปีงบประมาณ ได้แก่ งบกลาง
งบเพิ่มเติมกลางปีงบประมาณ ฯลฯ

๓.๒ เงินนอกงบประมาณ ได้แก่ เงินรายได้ เงินบริจาค ฯลฯ ยกเว้นเงินนอกงบประมาณที่
นำมาสมทบตามพระราชบัญญัติงบประมาณรายจ่ายประจำปีงบประมาณ พ.ศ. ๒๕๖๓

๓.๓ เงินงบประมาณเบิกจ่ายแทนกันหรือเงินงบประมาณที่ได้รับจากหน่วยงานภายนอก

๓.๔ รายการใน PO ที่ยังไม่มีเบิกจ่าย

ทั้งนี้ ผลการเบิกจ่ายงบประมาณรายจ่ายภาพรวมจะใช้ข้อมูลจากระบบการบริหาร
การเงินการคลังภาครัฐแบบอิเล็กทรอนิกส์ (GFMIS)

๔. วงเงินงบประมาณรายจ่ายภาพรวมของหน่วยงานในส่วนภูมิภาคจะใช้วงเงินงบประมาณ
ตามแผนปฏิบัติงานและแผนการใช้จ่ายเงิน และเงินงบประมาณตามที่กรมได้อนุญาตจัดสรรงบประมาณเพิ่มเติม
ให้หน่วยงาน เป็นฐานในการคำนวณ

หน่วยงานรับผิดชอบหลัก :

ส่วนอำนวยการ

เบอร์โทรศัพท์ ๐ ๕๓๗๑ ๑๔๐๒ ต่อ ๓๐๔

หน่วยงานผู้สนับสนุน :

ทุกส่วน/กลุ่ม/ศูนย์



ตัวชี้วัดที่ ๘ : ร้อยละความสำเร็จของการดำเนินการตามแนวทางการแก้ไขปัญหาที่ดินของราษฎรในเขตป่าอนุรักษ์

หน่วยวัด : ไร่

น้ำหนัก : ร้อยละ ๒

ความเชื่อมโยง :

ยุทธศาสตร์ชาติ ๒๐ ปี ยุทธศาสตร์ที่ ๕ ด้านการสร้างการเติบโตบนคุณภาพชีวิตที่เป็นมิตรกับสิ่งแวดล้อม

แผนแม่บทภายใต้ยุทธศาสตร์ชาติ ประเด็นที่ ๑๘ การเติบโตอย่างยั่งยืน

แผนพัฒนาเศรษฐกิจและสังคมแห่งชาติ ฉบับที่ ๑๒ ยุทธศาสตร์ที่ ๔ การเติบโตที่เป็นมิตรกับสิ่งแวดล้อม และการพัฒนาอย่างยั่งยืน

นโยบายรัฐบาล ข้อที่ ๑๐ การฟื้นฟูทรัพยากรธรรมชาติ และการรักษาสิ่งแวดล้อมเพื่อสร้างการเติบโตอย่างยั่งยืน /๑๐.๒ การจัดสรรที่ดินทำกินและที่อยู่อาศัยให้แก่ราษฎรที่ยากไร้และเกษตรกรตามหลักการของคณะกรรมการนโยบายที่ดินแห่งชาติ

แผนการปฏิรูปประเทศ ด้าน ทรัพยากรธรรมชาติและสิ่งแวดล้อม เรื่อง ทรัพยากรทางบก / ๑.๖ จัดระเบียบ และแก้ไขปัญหาความขัดแย้งเกี่ยวกับการครอบครองเพื่อใช้ประโยชน์ที่ดินป่าไม้

ยุทธศาสตร์กรมอุทยานแห่งชาติ สัตว์ป่า และพันธุ์พืช ประเด็นที่ ๒ : อนุรักษ์ และฟื้นฟูพื้นที่ป่าอนุรักษ์ให้มีสภาพป่าสมบูรณ์

ภารกิจและอำนาจหน้าที่ของสำนักบริหารพื้นที่อนุรักษ์ที่ ๑๕ (เชียงใหม่)

(๑) จัดทำแผนบริหารจัดการในเขตพื้นที่อนุรักษ์ให้สอดคล้องกับแผนปฏิบัติการหลักและนโยบายของกรม

คำอธิบาย :

๑. นโยบายของรัฐบาล (พลเอก ประยุทธ์ จันทร์โอชา นายกรัฐมนตรี) แถลงต่อรัฐสภา เมื่อวันที่ ๒๕ กรกฎาคม ๒๕๖๒ ข้อ ๑๐ การฟื้นฟูทรัพยากรธรรมชาติและการรักษาสิ่งแวดล้อมเพื่อสร้างการเติบโตอย่างยั่งยืน ข้อ ๑๐.๒ “ปรับปรุงระบบที่ดินทำกินและลดความเหลื่อมล้ำด้านการถือครองที่ดิน โดยจัดสรรที่ดินทำกินและที่อยู่อาศัยให้แก่ราษฎรที่ยากไร้และเกษตรกร ตามหลักการของคณะกรรมการนโยบายที่ดินแห่งชาติ การกระจายสิทธิการถือครองให้แก่ผู้ที่อยู่ในพื้นที่ที่ไม่ได้รุกป่า และมีมาตรการป้องกันการเปลี่ยนมือไปอยู่ในครอบครองของผู้ที่มีไร่เกษตรกรและผู้ยากจน จัดทำระบบฐานข้อมูลเพื่อการบริหารจัดการที่ดิน จัดทำหลักฐานการถือครองที่ดินของรัฐทุกประเภท จัดทำแผนที่แสดงแนวเขตที่ดินของรัฐให้ชัดเจน และเร่งแก้ไขปัญหาเขตที่ดินทับซ้อนและแนวเขตพื้นที่ป่าที่ไม่ชัดเจน เพื่อลดข้อขัดแย้งระหว่างประชาชนกับเจ้าหน้าที่รัฐ”

๒. มติคณะรัฐมนตรี เมื่อวันที่ ๒๖ พฤศจิกายน ๒๕๖๑ เห็นชอบพื้นที่เป้าหมายและกรอบมาตรการแก้ไขปัญหาการอยู่อาศัยและทำกินในพื้นที่ป่าไม้ (ทุกประเภท) ตามที่คณะกรรมการนโยบายที่ดินแห่งชาติ (คทช.) มีมติเมื่อวันที่ ๑๘ มิถุนายน ๒๕๖๑ โดยกรมอุทยานแห่งชาติ สัตว์ป่า และพันธุ์พืช รับผิดชอบกลุ่มเป้าหมายที่ ๔ ราษฎรที่อาศัยอยู่ในพื้นที่ป่าอนุรักษ์ ก่อนและหลังมติคณะรัฐมนตรี เมื่อวันที่ ๓๐ มิถุนายน ๒๕๕๑ ตามแนวทางการแก้ไขปัญหาที่ดินของราษฎรในเขตป่าอนุรักษ์ เพื่อให้มีการสำรวจเตรียมความพร้อมของชุมชน ก่อนที่จะมีการดำเนินการอนุญาตให้ใช้ประโยชน์ได้ตามกฎหมาย ตามพระราชบัญญัติอุทยานแห่งชาติ พ.ศ. ๒๕๖๒ และพระราชบัญญัติสงวนและคุ้มครองสัตว์ป่า พ.ศ. ๒๕๖๒



๓. แผนการปฏิรูปประเทศด้านทรัพยากรธรรมชาติและสิ่งแวดล้อม ประเด็นปฏิรูปที่ ๑.๖.๒ จัดระเบียบและแก้ไขปัญหาความขัดแย้งเกี่ยวกับการครอบครองหรือใช้ประโยชน์ที่ดินป่าไม้ ได้กำหนดเป้าหมายและตัวชี้วัด พื้นที่ป่าไม้ที่มีราษฎรครอบครองหรือใช้ประโยชน์ โดยไม่ได้รับอนุญาตตามกฎหมายเกี่ยวกับการป่าไม้ ได้รับการจัดระเบียบและแก้ไขปัญหาความขัดแย้งอย่างเหมาะสมและเป็นธรรมตามกฎหมาย มีเป้าหมายพื้นที่ป่าเพื่อการอนุรักษ์ไม่น้อยกว่าร้อยละ ๗๐ (ถ้ามีการปรับปรุงกฎหมายหรือมติคณะรัฐมนตรีที่เกี่ยวข้อง) ภายในปี ๒๕๖๕ ในกรอบวงเงินงบประมาณ ๗๐๐ ล้านบาท และได้กำหนดให้เป็นโครงการสำคัญ (Flagship Project) ของกระทรวงทรัพยากรธรรมชาติและสิ่งแวดล้อม ที่ต้องดำเนินการในปี ๒๕๖๒ และ ๒๕๖๓

๔. พระราชบัญญัติอุทยานแห่งชาติ พ.ศ. ๒๕๖๒ และพระราชบัญญัติสงวนและคุ้มครองสัตว์ป่า พ.ศ. ๒๕๖๒ ได้รับความเห็นชอบและประกาศในราชกิจจานุเบกษา เมื่อวันที่ ๒๙ พฤษภาคม ๒๕๖๒ ให้มีผลบังคับใช้เมื่อพ้นกำหนด ๑๘๐ วัน นับแต่วันที่ประกาศในราชกิจจานุเบกษาเป็นต้นไป (๒๕ พฤศจิกายน ๒๕๖๒) ซึ่งตามบทบัญญัติของพระราชบัญญัติทั้ง ๒ ฉบับดังกล่าว (มาตรา ๖๔ พระราชบัญญัติอุทยานแห่งชาติ พ.ศ. ๒๕๖๒ และมาตรา ๑๒๑ พระราชบัญญัติสงวนและคุ้มครองสัตว์ป่า พ.ศ. ๒๕๖๒) กำหนดให้กรมอุทยานแห่งชาติ สัตว์ป่า และพันธุ์พืช ดำเนินการสำรวจที่ดินของราษฎรให้แล้วเสร็จ ภายใน ๒๔๐ วัน นับแต่วันที่มิผลบังคับใช้ (กรกฎาคม ๒๕๖๓) เมื่อครบกำหนดแล้ว ให้กรมอุทยานแห่งชาติ สัตว์ป่า และพันธุ์พืช นำพื้นที่มาจัดทำเป็นโครงการเกี่ยวกับการอนุรักษ์และดูแลทรัพยากรธรรมชาติและธรรมชาติ เพื่อเสนอให้คณะกรรมการและคณะรัฐมนตรีพิจารณาให้ความเห็นชอบ ก่อนจะตราเป็นพระราชกฤษฎีกาเพื่อให้ราษฎรสามารถอยู่อาศัยและทำกินได้ตามกฎหมาย

เป้าหมายการดำเนินการ

พื้นที่เป้าหมายดำเนินการเป็นบริเวณที่ราษฎรครอบครองเพื่ออยู่อาศัยหรือทำกินภายในเขตป่าอนุรักษ์ (อุทยานแห่งชาติ เขตรักษาพันธุ์สัตว์ป่า และเขตห้ามล่าสัตว์ป่า) จำนวน ๑๑ ป่าอนุรักษ์ เนื้อที่ประมาณ ๑๙๔,๘๐๐.๖๑ ไร่ แยกเป็น

- | | | |
|--------------------------|--------------|-------------------------------|
| - อุทยานแห่งชาติ | จำนวน ๗ แห่ง | เนื้อที่ประมาณ ๑๓๙,๔๙๐.๗๖ ไร่ |
| - เขตรักษาพันธุ์สัตว์ป่า | จำนวน ๒ แห่ง | เนื้อที่ประมาณ ๕๕,๓๐๒.๑๘ ไร่ |
| - เขตห้ามล่าสัตว์ป่า | จำนวน ๒ แห่ง | เนื้อที่ประมาณ ๗.๖๗ ไร่ |

กำหนดกรอบการปฏิบัติงานในการสำรวจการครอบครองที่ดินของราษฎรและการบริหารจัดการพื้นที่ตามแนวทางการแก้ไขปัญหาที่ดินของราษฎรในเขตป่าอนุรักษ์ ตามมติคณะรัฐมนตรี เมื่อวันที่ ๒๖ พฤศจิกายน ๒๕๖๑ ให้แล้วเสร็จภายในปี ๒๕๖๒ - ๒๕๖๓ เพื่อให้ได้ขอบเขตพื้นที่ทำกินหรือที่อยู่อาศัยที่เป็นที่ยอมรับของทุกฝ่าย นำมาจัดทำแผนที่ประกอบการอนุญาตในการตราเป็นพระราชกฤษฎีกาตามที่กฎหมายกำหนดในปี ๒๕๖๔ - ๒๕๖๕ ซึ่งสอดคล้องและเป็นไปตามเป้าหมายและตัวชี้วัด ตามแผนการปฏิรูปประเทศ ประเด็นที่ ๑.๖.๒ รวมทั้งกรอบระยะเวลาและข้อบัญญัติ ตามพระราชบัญญัติอุทยานแห่งชาติ พ.ศ. ๒๕๖๒ มาตรา ๖๔ และพระราชบัญญัติสงวนและคุ้มครองสัตว์ป่า พ.ศ. ๒๕๖๒ มาตรา ๑๒๑



กระบวนการขั้นตอนการดำเนินการ

ดำเนินการสำรวจการครอบครองที่ดินของราษฎรให้แล้วเสร็จภายใน ๒๔๐ วัน ตามกรอบระยะ
ที่กฎหมายกำหนด ตามแนวทางการแก้ไขปัญหาที่ดินของราษฎรในเขตป่าอนุรักษ์ ตามมติคณะรัฐมนตรี
เมื่อวันที่ ๒๖ พฤศจิกายน ๒๕๖๑ โดยมีรายละเอียดสรุปได้ ดังนี้

๑. หลักการจัดการพื้นที่ เพื่อให้คงเจตนารมณ์ของการกำหนดกฎหมายเกี่ยวกับพื้นที่ป่าเพื่อการ
อนุรักษ์ ชุมชนที่จะได้รับการพิจารณาต้องเป็นชุมชนที่อยู่อาศัยเดิม ไม่มีการจัดที่ดินให้แก่บุคคลภายนอกพื้นที่
ต้องมีการกำหนดขอบเขตพื้นที่ทำกินที่เป็นที่ยอมรับร่วมกัน และเป็นการให้สิทธิทำกินมิให้เอกสารสิทธิ

๒. แนวทางการดำเนินการประกอบด้วย ๒ ขั้นตอนหลัก คือ การสำรวจการครอบครองที่ดิน และ
การบริหารจัดการพื้นที่ เพื่อให้ได้ขอบเขตที่ชัดเจนของพื้นที่อยู่อาศัยหรือทำกิน กำหนดเป็น “เขตบริหารเพื่อ
การอนุรักษ์” ที่เป็นที่ยอมรับของทุกฝ่าย ในรูปแบบการประชาคมของชุมชน โดยมีคณะทำงาน/คณะกรรมการ
ดำเนินการ ๒ ระดับ ที่แต่งตั้งโดยผู้ว่าราชการจังหวัด คือ คณะทำงานสำรวจการครอบครองที่ดิน ระดับพื้นที่
เพื่อทำการสำรวจการถือครองที่ดิน การจัดระเบียบการครอบครองที่ดินที่เป็นที่ตกลงยอมรับร่วมกัน และ
กำหนดเป็นเขตบริหารเพื่อการอนุรักษ์ เสนอให้คณะกรรมการพิจารณาผลการสำรวจการครอบครองที่ดิน
ระดับสำนักบริหารพื้นที่อนุรักษ์ที่ ๑๕ (เชียงใหม่) พิจารณาผลการดำเนินการของคณะทำงานฯ ให้ได้ข้อยุติก่อน
รายงานให้กรมอุทยานแห่งชาติ สัตว์ป่า และพันธุ์พืช ต่อไป

๓. การอนุญาตตามกฎหมาย กรมอุทยานแห่งชาติ สัตว์ป่า และพันธุ์พืช นำแนวเขตบริหารเพื่อ
การอนุรักษ์ที่ได้ตกลงยอมรับร่วมกันแล้ว มาจัดทำเป็นโครงการอนุรักษ์และดูแลทรัพยากรธรรมชาติ เสนอให้
คณะกรรมการอุทยานแห่งชาติ หรือคณะกรรมการสงวนและคุ้มครองสัตว์ป่าแล้วแต่กรณี พิจารณาให้ความ
เห็นชอบ ก่อนเสนอให้คณะรัฐมนตรีพิจารณาให้ความเห็นชอบ แล้วจึงตราเป็นพระราชกฤษฎีกา เพื่อให้ราษฎร
สามารถอยู่อาศัยหรือทำกินอย่างเกื้อกูลธรรมชาติได้ตามกฎหมาย

ขั้นตอนการดำเนินการ

๑. แต่งตั้งคณะกรรมการพิจารณาผลการสำรวจการครอบครองที่ดิน ระดับสำนักบริหารพื้นที่อนุรักษ์
ที่ ๑๕ (เชียงใหม่) และคณะทำงานสำรวจการครอบครองที่ดิน ระดับพื้นที่ โดยผู้ว่าราชการจังหวัด เพื่อให้กำกับ
ดูแล และปฏิบัติตามอำนาจหน้าที่ของคณะกรรมการ หรือคณะทำงานฯ ตามที่กำหนด

๒. การสำรวจการครอบครองที่ดิน ให้ผู้อำนวยการสำนักบริหารพื้นที่อนุรักษ์ที่ ๑๕ (เชียงใหม่)
ประกาศกำหนดระยะเวลาให้แจ้งการครอบครองที่ดินตามวันและสถานที่นัดหมาย และให้คณะทำงานสำรวจ
การครอบครองที่ดิน ระดับพื้นที่ ดำเนินการรับแจ้งการครอบครองที่ดินและทำการสำรวจการครอบครองที่ดิน
ของราษฎรที่มีการครอบครองที่ดินทุกรายภายในเขตแต่ละหมู่บ้านที่อยู่ในพื้นที่ป่าอนุรักษ์นั้น ร่วมกับราษฎร
ผู้ครอบครองที่ดินในพื้นที่ให้ได้รูปแปลงและตำแหน่งที่ตั้งของแปลงที่ดินของราษฎรแต่ละรายของแต่ละหมู่บ้าน

๓. การตรวจสอบและการบริหารจัดการพื้นที่ คณะทำงานสำรวจการครอบครองที่ดิน ระดับพื้นที่
นำผลการสำรวจการครอบครองที่ดินตามข้อ ๒ ทำการตรวจสอบกับภาพถ่ายทางอากาศออร์โธรีสตี มาตราส่วน
๑ : ๔,๐๐๐ ปี พ.ศ. ๒๕๔๕ หรือ พ.ศ. ๒๕๔๖ เพื่อให้ทราบว่าพื้นที่ใดเป็นผู้ครอบครองบริเวณที่ดินเดิม
ให้ทำการตรวจสอบคุณสมบัติตามมติคณะรัฐมนตรี ๓๐ มิถุนายน ๒๕๔๑ ส่วนราษฎรผู้ครอบครองที่ดินที่ไม่ใช่
ผู้ครอบครองบริเวณที่ดินเดิม ทำการตรวจสอบคุณสมบัติตามคำสั่งของคณะรักษาความสงบแห่งชาติ



ที่ ๖๖/๒๕๕๗ ลงวันที่ ๑๗ มิถุนายน ๒๕๕๗ และดำเนินการบริหารจัดการที่ดินให้ได้ “เขตบริหารเพื่อการอนุรักษ์” ที่มีขอบเขตที่ชัดเจนถูกต้อง ตรงตามพื้นที่ทำกินหรือที่อยู่อาศัยของราษฎรที่ตกลงเห็นชอบร่วมกันแล้ว

๔. หัวหน้าป่าอนุรักษ์ ร่วมกับคณะทำงานสำรวจการครอบครองที่ดิน ระดับพื้นที่ จัดทำสรุปผลการตรวจสอบและบริหารจัดการพื้นที่ ที่ได้ดำเนินการภายในเขตป่าอนุรักษ์นั้น เพื่อรายงานให้คณะกรรมการพิจารณาผลการสำรวจการครอบครองที่ดิน ระดับสำนักบริหารพื้นที่อนุรักษ์ที่ ๑๕ (เชียงใหม่) พิจารณา

๕. คณะกรรมการพิจารณาผลการสำรวจการครอบครองที่ดิน ระดับสำนักบริหารพื้นที่อนุรักษ์ที่ ๑๕ (เชียงใหม่) พิจารณาผลการสำรวจการครอบครองที่ดิน ผลการตรวจสอบและบริหารจัดการพื้นที่ของคณะทำงานสำรวจการครอบครองที่ดิน ระดับพื้นที่ เพื่อให้ได้ข้อมูลก่อนรายงานผลให้กรมอุทยานแห่งชาติ สัตว์ป่า และพันธุ์พืช ทราบต่อไป

สูตรคำนวณ(ถ้ามี) :

ร้อยละความสำเร็จของการดำเนินการ = $\frac{\text{ผลการดำเนินงานในพื้นที่เป้าหมายตามแผนงาน (ไร่)}}{\text{แผนงานการดำเนินการที่กำหนด (ไร่)}} \times 100$

ข้อมูลพื้นฐาน :

ข้อมูลพื้นฐานประกอบตัวชี้วัด	๒๕๖๑	๒๕๖๒	๒๕๖๓
ผลการดำเนินงานตามแผน (ไร่)	-		๑๒๑,๑๘๐.๓๔
- งบ ๒๕๖๒ (ไปพลางก่อน)			๑๔,๕๙๑
- งบ ๒๕๖๓			๑๐๖,๕๘๙.๓๔
ผลการดำเนินงานนอกแผนงานที่ อ.ส.กำหนด	-	๑๒,๑๗๐	๖๑,๔๔๙.๓๙
ผลการดำเนินงานขอรับการสนับสนุนงบกลาง	-	-	-
รวม	-	๑๒,๑๗๐	๑๘๒,๖๒๙.๗๓

เป้าหมายการประเมิน รอบ ๖ เดือน

หน่วยงาน	เป้าหมายขั้นต่ำ (๕๐ คะแนน)	เป้าหมายมาตรฐาน (๗๕ คะแนน)	เป้าหมายขั้นสูง (๑๐๐ คะแนน)
สำนักบริหารพื้นที่อนุรักษ์ ที่ ๑๕ (เชียงใหม่)	๗,๒๙๕.๕๐ ไร่	๑๐,๙๔๓.๒๕ ไร่	๑๔,๕๙๑.๐๐ ไร่

เป้าหมายการประเมิน รอบ ๑๒ เดือน

หน่วยงาน	เป้าหมายขั้นต่ำ (๕๐ คะแนน)	เป้าหมายมาตรฐาน (๗๕ คะแนน)	เป้าหมายขั้นสูง (๑๐๐ คะแนน)
สำนักบริหารพื้นที่อนุรักษ์ ที่ ๑๕ (เชียงใหม่)	๑๔๖,๑๐๓.๗๘ ไร่	๑๖๔,๓๖๖.๗๕ ไร่	๑๘๒,๖๒๙.๗๓ ไร่



เงื่อนไข/หมายเหตุ :

การดำเนินการสำรวจการครอบครองที่ดินของราษฎรในเขตป่าอนุรักษ์ของสำนักบริหารพื้นที่อนุรักษ์ที่ ๑๕ (เชียงใหม่) ค่าเป้าหมายความสำเร็จปี ๒๕๖๓ จำนวน ๑๘๒,๖๒๙.๗๓ ไร่ (จากค่าเป้าหมายคงเหลือในค่าเป้าหมายเดิม ๑๙๔,๘๐๐.๖๑ ไร่) เป็นค่าเป้าหมายที่สำนักบริหารพื้นที่อนุรักษ์ได้ให้ทุกพื้นที่ป่าอนุรักษ์ทำการตรวจสอบเบื้องต้น ตามหนังสือกรมอุทยานแห่งชาติ สัตว์ป่า และพันธุ์พืช ด่วนที่สุด ที่ ทส ๐๙๐๖.๕๐๗/๒๓๒๒๕ ลงวันที่ ๑๑ ตุลาคม ๒๕๖๒ จากการประเมินร่องรอยการใช้ประโยชน์พื้นที่ของราษฎร ในแต่ละหมู่บ้านตามเขตปกครองที่อยู่ภายในแต่ละป่าอนุรักษ์ โดยไม่รวมพื้นที่ใช้ประโยชน์ของหน่วยงานตามกฎหมายอื่น เช่น สำนักปฏิรูปที่ดินเพื่อเกษตรกรรม นิคมสหกรณ์ หรือพื้นที่ของส่วนราชการ และที่ดินที่มีเอกสารสิทธิ์เท่าที่สามารถตรวจสอบจากการประเมินในภาพรวมได้ในเบื้องต้น ทำให้ค่าเป้าหมายที่ต้องดำเนินการในปีงบประมาณ พ.ศ. ๒๕๖๓ มีจำนวนพื้นที่รวมประมาณ ๑๘๒,๖๒๙.๗๓ ไร่ เพื่อให้กรมอุทยานแห่งชาติ สัตว์ป่า และพันธุ์พืช ใช้กำหนดเป็นค่าเป้าหมายในการสำรวจการถือครองที่ดินของราษฎรให้แล้วเสร็จ ภายใน ๒๔๐ วัน นับแต่พระราชบัญญัติอุทยานแห่งชาติ พ.ศ. ๒๕๖๒ และพระราชบัญญัติสงวนและคุ้มครองสัตว์ป่า พ.ศ. ๒๕๖๒ มีผลบังคับใช้ (กรกฎาคม ๒๕๖๓) ซึ่งอาจมีปัจจัยที่ทำให้การสำรวจการครอบครองที่ดินไม่เป็นไปตามค่าเป้าหมายที่กำหนดได้ ประกอบด้วย

๑. ข้อเท็จจริงของพื้นที่ที่ได้ทำการสำรวจการถือครองที่ดินของราษฎรทุกรายในพื้นที่จริงแต่ละหมู่บ้านเป้าหมาย (ground check)

๒. การทับซ้อนพื้นที่ที่ได้ดำเนินการกับหน่วยงานอื่น เช่น สำนักปฏิรูปที่ดินเพื่อเกษตรกรรม นิคมสร้างตนเอง ราชพัสดุ เป็นต้น รวมทั้งพื้นที่ใช้ประโยชน์ของหน่วยงานราชการ ที่อยู่ภายในพื้นที่ที่สำรวจที่ได้จากผลการสำรวจ (ground check)

๓. การไม่ยอมรับในแนวนโยบายและกฎหมายของกลุ่มราษฎรบางส่วน เช่น กลุ่มสมัชชาคนจน (สคจ.) กลุ่มขบวนการประชาชนเพื่อสังคมที่เป็นธรรม (ขปส.)

๔. การไม่ได้รับงบประมาณในการสนับสนุนการดำเนินการตามพื้นที่เป้าหมายที่กำหนด (ปัจจัยดังกล่าวที่ทำให้ค่าเป้าหมายของตัวชี้วัดอาจลดลงจากค่าเป้าหมายหลัก ต้องมีเอกสารหลักฐานชี้แจงผลการดำเนินการที่ไม่สามารถดำเนินการได้ตามค่าเป้าหมายที่กำหนดไว้)

หน่วยงานรับผิดชอบหลัก :

ส่วนฟื้นฟูและพัฒนาพื้นที่อนุรักษ์

เบอร์โทรศัพท์ ๐ ๕๓๗๑ ๑๔๐๒ ต่อ ๕๐๐

หน่วยงานผู้สนับสนุน :

ฝ่ายจัดการที่ดินและชุมชนในพื้นที่ป่าอนุรักษ์

เบอร์โทรศัพท์ ๐ ๕๓๗๑ ๑๔๐๒ ต่อ ๒๕๐



ตัวชี้วัดที่ ๙ : การเพิ่มพื้นที่ป่าอนุรักษ์ตามกฎหมายให้ได้ร้อยละ ๒๕ ของพื้นที่ประเทศ

หน่วยวัด : แห่ง

น้ำหนัก : ร้อยละ ๒

ความเชื่อมโยง :

ยุทธศาสตร์ชาติ ๒๐ ปี ยุทธศาสตร์ที่ ๕ ด้านการสร้างการเติบโตบนคุณภาพชีวิตที่เป็นมิตรกับสิ่งแวดล้อม

แผนแม่บทภายใต้ยุทธศาสตร์ชาติ การเติบโตอย่างยั่งยืน ๑ การสร้างการเติบโตอย่างยั่งยืนบนสังคมเศรษฐกิจสีเขียว อนุรักษ์และฟื้นฟูความหลากหลายทางชีวภาพในและนอกถิ่นกำเนิด โดยเฉพาะสัตว์ป่าและพันธุ์พืชที่ใกล้สูญพันธุ์

แผนพัฒนาเศรษฐกิจและสังคมแห่งชาติ ฉบับที่ ๑๒ ยุทธศาสตร์ที่ ๔ การเติบโตที่เป็นมิตรกับสิ่งแวดล้อม และการพัฒนาอย่างยั่งยืน

นโยบายรัฐบาล ข้อที่ ๑๐ การฟื้นฟูทรัพยากรธรรมชาติ และการรักษาสิ่งแวดล้อมเพื่อสร้างการเติบโตอย่างยั่งยืน /๑๐.๒ การจัดสรรที่ดินทำกินและที่อยู่อาศัยให้แก่ราษฎรที่ยากไร้และเกษตรกรตามหลักการของคณะกรรมการนโยบายที่ดินแห่งชาติ

แผนการปฏิรูปประเทศ ด้านทรัพยากรธรรมชาติและสิ่งแวดล้อม เรื่อง ทรัพยากรทางบก / ประเด็นย่อยที่ ๑ ทรัพยากรป่าไม้และสัตว์ป่า ๑.๖ จัดระเบียบ และแก้ไขปัญหาความขัดแย้งเกี่ยวกับการครอบครองเพื่อใช้ประโยชน์ที่ดินป่าไม้

ยุทธศาสตร์กรมฯ ประเด็นที่ ๒ อนุรักษ์ และฟื้นฟูพื้นที่ป่าอนุรักษ์ให้มีสภาพป่าสมบูรณ์ และประเด็นที่ ๓ การเพิ่มประสิทธิภาพการเผาระวังพื้นที่ป่าอนุรักษ์ เพื่อลดภัยคุกคามต่อระบบนิเวศป่าไม้และสัตว์ป่า

ภารกิจและอำนาจหน้าที่ของสำนักบริหารพื้นที่อนุรักษ์ที่ ๑๕ (เชียงใหม่)

(๑) ปฏิบัติงานเกี่ยวกับการจัดการทรัพยากรในพื้นที่ป่าไม้และการจัดการพื้นที่ป่าไม้อนุรักษ์ในลักษณะงานสงวนและคุ้มครองสัตว์ป่า งานอุทยานแห่งชาติ งานอนุรักษ์พื้นที่ต้นน้ำลำธาร งานจัดการไฟป่า งานป้องกันและปราบปรามการบุกรุกทำลายในพื้นที่อนุรักษ์ งานควบคุมตามกฎหมายป่าไม้ และงานตามกฎหมายอื่นที่เกี่ยวข้อง

คำอธิบาย :

กรมอุทยานแห่งชาติ สัตว์ป่า และพันธุ์พืช ได้ดำเนินการสำรวจเบื้องต้นในพื้นที่อนุรักษ์ (โซน C) ของป่าสงวนแห่งชาติและพื้นที่“ป่า” ตามพระราชบัญญัติป่าไม้ พุทธศักราช ๒๔๘๔ และบริเวณที่ดินของรัฐอื่นๆ ในบริเวณใกล้เคียงที่มีสภาพป่าสมบูรณ์จากภาพถ่ายดาวเทียม จำนวน ๕๐๗ แห่ง เนื้อที่ประมาณ ๒๐.๗๙๘ ล้านไร่ ส่งให้สำนักบริหารพื้นที่อนุรักษ์ท้องที่สั่งการให้ข้าราชการเข้าสำรวจเบื้องต้นโดยประสานงานกับเจ้าหน้าที่กรมป่าไม้ และรายงานผลการสำรวจเบื้องต้นพร้อมความเห็นให้คณะกรรมการของสำนักบริหารพื้นที่อนุรักษ์ท้องที่เพื่อพิจารณาว่า มีความเหมาะสมเป็นป่าอนุรักษ์ และกรมป่าไม้ มีหนังสือ ด่วนที่สุด ที่ ทส.๑๖๐๓.๕/๑๖๙๕ ลงวันที่ ๒๖ มกราคม ๒๕๖๑ เรื่อง ขออนุญาตใช้พื้นที่ป่าสงวนแห่งชาติและพื้นที่ “ป่า” ตามพระราชบัญญัติป่าไม้ พุทธศักราช ๒๔๘๔ เพื่อกำหนดให้เป็นป่าอนุรักษ์ตามกฎหมายและพื้นที่คุ้มครองอื่นๆ ได้ดำเนินการตรวจสอบข้อมูลแล้ว ปรากฏว่าเหลือพื้นที่คาดว่าจะสามารถส่งมอบให้กรมอุทยานแห่งชาติ สัตว์ป่า และพันธุ์พืชได้ ทั้งสิ้น ๘,๔๗๐,๑๖๕.๓๕ ไร่ ซึ่งมีพื้นที่ป่าอนุรักษ์ จำนวน ๒๔๒ แห่ง และแบ่งเป็นพื้นที่ป่าอนุรักษ์ ซึ่งมีเนื้อที่ที่กรมป่าไม้มอบพื้นที่ป่าสงวนแห่งชาติ (ตัดพื้นที่การผูกพัน) c เตรียมประกาศอุทยานแห่งชาติจัดตั้งใหม่ จำนวน ๔ แห่ง



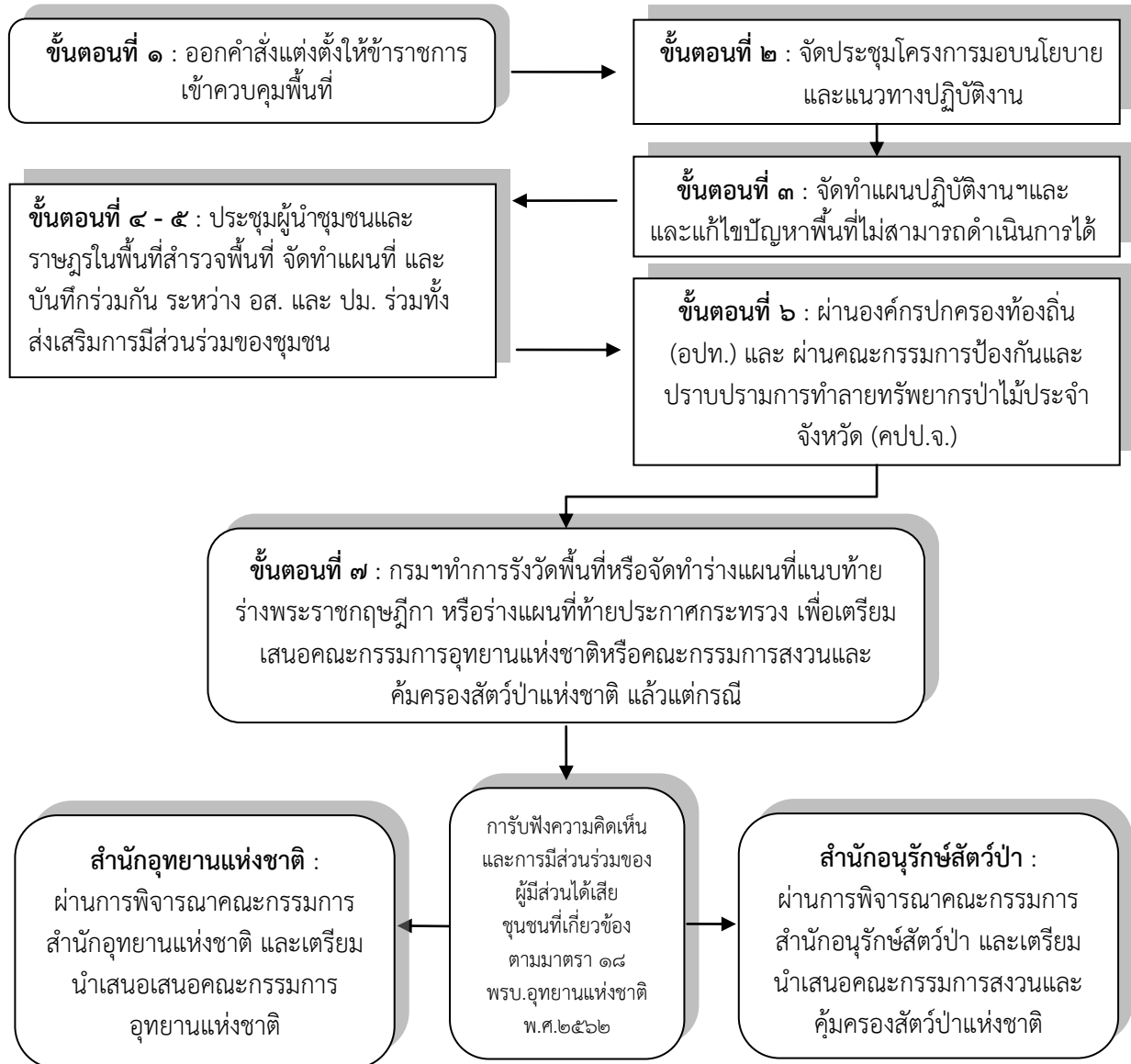
ผนวกอุทยานแห่งชาติ จำนวน ๗๙ แห่ง เขตรักษาพันธุ์สัตว์ป่า (ผนวก) จำนวน ๓๑ แห่ง เขตห้ามล่าสัตว์ป่า (จัดตั้ง) จำนวน ๑๑๔ แห่ง เขตห้ามล่าสัตว์ป่า (ผนวก) จำนวน ๑๔ แห่ง

ปัจจุบัน กรมอุทยานแห่งชาติ สัตว์ป่า และพันธุ์พืช ดำเนินการเร่งรัด ติดตามผลรายงานความก้าวหน้า การเพิ่มพื้นที่ป่าอนุรักษ์ตามกฎหมาย ซึ่งดำเนินการได้ผลจากการติดตามความก้าวหน้าคงเหลือเป้าหมาย จำนวน ๒๑๗ แห่ง ประกอบด้วย เตรียมประกาศอุทยานแห่งชาติจัดตั้งใหม่ จำนวน ๔ แห่ง อุทยานแห่งชาติ (ผนวก) ไม่สามารถดำเนินการได้ จำนวน ๘ แห่ง คงเหลือพื้นที่ดำเนินการได้ จำนวน ๗๑ แห่ง เขตรักษาพันธุ์สัตว์ป่า (ผนวก) จำนวน ๓๑ แห่ง เขตห้ามล่าสัตว์ป่า (จัดตั้ง) ไม่สามารถดำเนินการได้ จำนวน ๑๖ แห่ง คงเหลือพื้นที่ดำเนินการได้ จำนวน ๙๘ แห่ง เขตห้ามล่าสัตว์ป่า (ขยาย) ไม่สามารถดำเนินการได้ จำนวน ๑ แห่ง คงเหลือพื้นที่ดำเนินการได้ จำนวน ๑๓ แห่ง

เพื่ออนุรักษ์สิ่งแวดล้อม ดิน น้ำ พันธุ์พืช พันธุ์สัตว์ที่หายาก และป้องกันภัยธรรมชาติ อันเกิดจากน้ำท่วมและการพังทลายของดิน ตลอดทั้งเพื่อประโยชน์ในการศึกษาวิจัย และนันทนาการของประชาชน ตามนโยบายรัฐบาล แผนยุทธศาสตร์ชาติ ๒๐ ปี (พ.ศ. ๒๕๖๑-๒๕๘๐) และแผนพัฒนาเศรษฐกิจและสังคมแห่งชาติ ฉบับที่ ๑๒ (พ.ศ. ๒๕๖๐ - ๒๕๖๔)

ซึ่งประกอบด้วยขั้นตอนการดำเนินงาน และข้อมูลที่เกี่ยวข้องตามตารางที่ ๑ - ๓

ขั้นตอนการดำเนินงาน/Flowchart



สูตรการคำนวณ (ถ้ามี) :

หน่วยงานสนับสนุน (คำนวณ : ให้ค่าทัศนียม ตั้งแต่ ๐.๑ ถึง ๐.๖๙ = ๐ และค่าทัศนียม ตั้งแต่ ๐.๗ ถึง ๐.๙๙ = ๑)
 เป้าหมายที่รับผิดชอบผ่าน คคป.จ. จำนวนแห่ง X เป้าหมายกรมฯ กำหนดชั้นสูง (เปอร์เซ็นต์แต่ละรอบ)
 = ผลสำเร็จตามเป้าหมายกรมฯ กำหนดชั้นสูง (ผลคำนวณของแต่ละ สบอ. มารวมกัน)

ข้อมูลพื้นฐาน :

ข้อมูลพื้นฐานประกอบตัวชี้วัด	๒๕๕๘	๒๕๕๙	๒๕๖๐	๒๕๖๑	๒๕๖๒
ผลการดำเนินงาน					
- ผ่านกระบวนการขั้นตอนที่ ๖ และ	-	-	-	๑๙ แห่ง	๒๒ แห่ง
ประกาศเป็นกฎหมาย					
- พื้นที่ไม่สามารถดำเนินการได้	-	-	-	-	๓ แห่ง



เป้าหมายการประเมิน รอบ ๖ เดือน

หน่วยงาน	เป้าหมายขั้นต่ำ (๕๐ คะแนน) ๔๐%	เป้าหมายมาตรฐาน (๗๕ คะแนน) ๕๐%	เป้าหมายขั้นสูง (๑๐๐ คะแนน) ๖๐%
สำนักบริหารพื้นที่อนุรักษ์ที่ ๑๕ (เชียงใหม่)	๑ แห่ง	๒ แห่ง	๒ แห่ง

เป้าหมายการประเมิน รอบ ๑๒ เดือน

หน่วยงาน	เป้าหมายขั้นต่ำ (๕๐ คะแนน) ๗๐%	เป้าหมายมาตรฐาน (๗๕ คะแนน) ๙๐%	เป้าหมายขั้นสูง (๑๐๐ คะแนน) ๑๐๐%
สำนักบริหารพื้นที่อนุรักษ์ที่ ๑๕ (เชียงใหม่)	๓ แห่ง	๓ แห่ง	๔ แห่ง

* **หมายเหตุ** เป้าหมายสนับสนุน แต่ละ สบอ. ให้ดูเอกสารตารางที่ ๑ ตารางที่ ๒ และตารางที่ ๓ เป็นเกณฑ์เป้าหมาย
กรมอุทยานแห่งชาติ สัตว์ป่า และพันธุ์พืช กำหนด

เงื่อนไข/หมายเหตุ :

เงื่อนไข

หน่วยงานหลัก

สำนักฟื้นฟูและพัฒนาพื้นที่อนุรักษ์ ดำเนินการรวบรวมฐานข้อมูลทำการรังวัดพื้นที่หรือสำรวจรังวัดพื้นที่ หรือจัดเตรียมร่าง
แผนที่แนบท้ายพระราชกฤษฎีกา และร่างแผนที่แนบกฎกระทรวงหรือดำเนินการสำรวจรังวัดแนวเขตเบื้องต้น ตามเป้าหมาย
รับผิดชอบคงเหลือ จำนวน ๑๘๙ แห่ง ที่กำหนดตามเป้าหมายประเมินไว้ข้างต้น

สำนักอุทยานแห่งชาติ ดำเนินการจัดเตรียมเรื่องนำเสนอคณะกรรมการอุทยานแห่งชาติ ตามเป้าหมายรับผิดชอบคงเหลือ
จำนวน ๖๗ แห่ง ที่กำหนดตามเป้าหมายประเมินไว้ข้างต้น

สำนักอนุรักษ์สัตว์ป่า ดำเนินการจัดเตรียมเรื่องนำเสนอคณะกรรมการสงวนและคุ้มครองสัตว์ป่าแห่งชาติ ตามเป้าหมาย
รับผิดชอบคงเหลือ จำนวน ๑๒๒ แห่ง ที่กำหนดตามเป้าหมายประเมินไว้ข้างต้น

หน่วยงานสนับสนุน

สำนักบริหารพื้นที่อนุรักษ์ที่ ๑ - ๑๖ และสำนักบริหารพื้นที่อนุรักษ์สาขาทุกสาขา ดำเนินการผ่านขั้นตอน คปป.จังหวัด
ตามเป้าหมายรับผิดชอบคงเหลือ ที่กำหนดตามตาราง ที่ ๑ ชั้นตอนที่ ๖

หมายเหตุ

เป้าหมายดำเนินการได้สำเร็จ หมายถึง เป้าหมายที่กรมฯ กำหนด ๒๔๒ แห่ง (ตัดภาวะผูกพันกรมป่าไม้) ณ ปัจจุบัน
คงเหลือเป้าหมาย ที่ดำเนินการได้ ๒๑๗ แห่ง และการดำเนินการตัวชี้วัด ครั้งนี้กำหนดให้พื้นที่คงเหลือดำเนินการได้จริง
เป็นไปตามกระบวนการอำนาจหน้าที่กรมอุทยานแห่งชาติ สัตว์ป่า และพันธุ์พืช อาจส่งผลให้พื้นที่เป้าหมายไม่สามารถ
ดำเนินการได้ หรือพื้นที่ยุติการดำเนินงาน ซึ่งมีปัจจัยดังนี้

๑. ปัจจัยที่ไม่สามารถดำเนินการได้ ลดลงจากเป้าหมายหลัก ซึ่งมีปัจจัย ดังนี้ (ต้องมีเอกสารและผลการดำเนินการที่ไม่
สามารถดำเนินการไม่สำเร็จตามเป้าหมายได้จริง)

๑.๑. ปัจจัยที่ไม่สามารถดำเนินการได้โดยหน่วยงานรับผิดชอบ จึงให้พื้นที่ดำเนินการได้สำเร็จภายใต้ปัจจัยที่
สามารถดำเนินการได้จริงเท่านั้น (สำนักบริหารพื้นที่อนุรักษ์ที่ ๑ - ๑๖ และสำนักบริหารพื้นที่อนุรักษ์สาขาทุกสาขา)

๑.๒. ปัจจัยที่ไม่สามารถดำเนินการสำเร็จตามเป้าหมายหลัก ประกอบด้วย

๑.๒.๑. พื้นที่ยุติการดำเนินการ ๑.๒.๒ พื้นที่ไม่เหมาะสม ๑.๒.๓ พื้นที่ราษฎรไม่เห็นด้วย

๒. ปัจจัยที่ไม่สามารถดำเนินการได้ตามเป้าหมายหลัก จำนวน ๒๑๗ แห่ง จึงให้พื้นที่ดำเนินการได้สำเร็จภายใต้ปัจจัย
ที่สามารถดำเนินการได้จริงเท่านั้น (สำหรับหน่วยงานหลัก)



๓. ปัจจัยที่ใช้มาดำเนินการ ตัวชี้วัด นี้ ซึ่งประกอบด้วยหน่วยงาน ดังนี้

๓.๑ หน่วยงานหลัก จะต้องไม่นับรวมเป้าหมายที่ดำเนินการแล้ว ณ ๓๐ กันยายน ๒๕๖๒

๓.๒ หน่วยงานสนับสนุน จะต้องไม่นับรวมเป้าหมายผ่าน คปป.จังหวัด ที่ดำเนินการแล้ว ณ ๓๐ กันยายน ๒๕๖๒

หน่วยงานรับผิดชอบหลัก :

ส่วนฟื้นฟูและพัฒนาพื้นที่อนุรักษ์

เบอร์โทรศัพท์ ๐ ๕๓๗๑ ๑๔๐๒ ต่อ ๒๕๐

หน่วยงานผู้สนับสนุน :

ส่วนอุทยานแห่งชาติ

เบอร์โทรศัพท์ ๐ ๕๓๗๑ ๑๔๐๒ ต่อ ๖๐๔

ส่วนอนุรักษ์สัตว์ป่า

เบอร์โทรศัพท์ ๐ ๕๓๗๑ ๑๔๐๒ ต่อ ๒๐๒



ตารางที่ ๑ : แสดงสถานะการดำเนินงาน (ข้อมูล ณ วันที่ ๓๐ กันยายน ๒๕๖๒)

ขั้นตอน/flowchart	จำนวนรวม	หน่วยงาน																							
		สบอ.๑	สบอ.๒	สบอ.๓	สบอ.๔	สบอ.๕	สบอ.๖	สบอ.๗	สบอ.๘	สบอ.๙	สบอ.๑๐	สบอ.๑๑	สบอ.๑๒	สบอ.๑๓	สบอ.๑๔	สบอ.๑๕	สบอ.๑๖	สาขา.๑	สาขา.๓	สาขา.๖	สาขา.๑๓	สาขา.๑๖	สอช.	สอป.	สฟอ.
ขั้นตอนที่ ๑ และ ๒ : ออกคำสั่งแต่งตั้งให้ข้าราชการเข้าควบคุมพื้นที่ และจัดประชุมโครงการมอบนโยบาย (งบประมาณ ๒๕๖๑)	..๒๔๒..แห่ง/... ๘.๔๗..ล้านไร่	๙	๙	๖	๑๔	๙	-	๑๐	๙	๑๒	๖	๒๐	๙	๓๘	๑๐	๒๙	๑๗	๖	๑๑	๖	๑๒	๙	๘๓	๑๕๙	๒๔๒
เป้าหมายดำเนินการ ปัจจุบัน คงเหลือเป้าหมายดำเนินการ (งบประมาณ ๒๕๖๒)	๒๑๗ แห่ง	๙	๙	๖	๙	๙	-	๖	๙	๑๒	๖	๑๗	๙	๓๘	๑๐	๒๖	๑๕	๖	๙	๖	๑๒	๙	๗๕	๑๔๒	๒๑๗
ขั้นตอนที่ ๓ : จัดทำแผนปฏิบัติงานโดยละเอียด และแก้ไขปัญหาพื้นที่ที่ไม่สามารถดำเนินการได้	แผน	← กรมอุทยานแห่งชาติ สัตว์ป่า และพันธุ์พืช ออกคำสั่งกรรมการ และอนุกรรมการแก้ไขปัญหา →																							
ขั้นตอนที่ ๔ และ ๕ : ประชุมผู้นำชุมชนและราษฎรในพื้นที่และสำรวจพื้นที่ จัดทำแผนที่ และบันทึกร่วมกันระหว่าง อส. และ ปม. รวมทั้งส่งเสริมการมีส่วนร่วมของชุมชน	๒๑๗ แห่ง	๙	๙	๖	๙	๙	-	๖	๙	๑๒	๖	๑๗	๙	๓๘	๑๐	๒๖	๑๕	๖	๙	๖	๑๒	๙	๗๕	๑๔๒	๒๑๗
ขั้นตอน : ผ่านองค์รปกครองส่วนท้องถิ่น (อปท.) และ สบอ.เสนอเรื่องผ่านที่ประชุมคณะกรรมการป้องกันและปราบปราม การทำลายทรัพยากรป่าไม้ประจำจังหวัด (คปป.จ.)	๑๖๓ แห่ง	๙	๑	๓	๙	๖	-	๓	๓	๖	๙	๑๗	๖	๒๔	๙	๒๒	๑๒	๙	๙	๑	๙	๙	๖๔	๙๗	๑๖๓
ขั้นตอนที่ ๖ : เป้าหมายคงเหลือที่ สบอ.ต้องเสนอเรื่องผ่านที่ประชุมคณะกรรมการป้องกันและปราบปรามการทำลายทรัพยากรป่าไม้ประจำจังหวัด (คปป.จ.)ปี ๒๕๖๓	๕๕ แห่ง	-	๙	๓	-	๑	-	๓	-	๖	๖	-	๓	๑๕	๖	๙	๓	๑	-	๑	๓	-	๑๐	๔๔	๕๕
ขั้นตอนที่ ๗ : กรมทำการรังวัดพื้นที่หรือจัดทำร่างแผนที่แนบท้ายพระราชกฤษฎีกา และร่างแผนที่ท้ายประกาศกระทรวง เพื่อเตรียมเสนอคณะกรรมการอุทยานแห่งชาติ หรือคณะกรรมการสงวนและคุ้มครองสัตว์ป่าแห่งชาติ แล้วแต่กรณี	๒๘ แห่ง	-	-	-	-	-	-	-	-	-	-	-	-	-	-	-	-	-	-	-	-	-	๙	๒๐	๒๘

* **หมายเหตุ** พื้นที่ที่ไม่สามารถดำเนินการได้ หรือยุติดำเนินการ ซึ่งมี สอช. จำนวน ๘ แห่ง และ สอป. จำนวน ๑๗ แห่ง รวมทั้งหมด จำนวน ๒๕ แห่ง



ขั้นตอนดำเนินการตามเป้าหมายชั้นสูง (สะสม)

หลักการ กำหนดเป้าหมายสนับสนุน ตารางที่ ๒ : **ขั้นตอนที่ ๖** ผ่านกระบวนการ คปป.จ. (ปรากฏตามตารางที่ ๒ เป็นเป้าหมายชั้นสูง)

หลักการ กำหนดเป้าหมายหลัก ตารางที่ ๒ : **ขั้นตอนที่ ๗ = เป้าหมายหลัก ๑๘๙ แห่ง** (ปรากฏตามตารางที่ ๒ เป็นเป้าหมายชั้นสูง)

ตารางที่ ๒ : แสดงค่าเป้าหมายการติดตามผล รอบ ๖ เดือน (๑ ต.ค. ๖๒ - ๓๑ มี.ค. ๖๓)

ขั้นตอน/กิจกรรม	จำนวน แห่ง	หน่วยงาน																								
		สบอ.๑	สบอ.๒	สบอ.๓	สบอ.๔	สบอ.๕	สบอ.๖	สบอ.๗	สบอ.๘	สบอ.๙	สบอ.๑๐	สบอ.๑๑	สบอ.๑๒	สบอ.๑๓	สบอ.๑๔	สบอ.๑๕	สบอ.๑๖	สาขา.๑	สาขา.๓	สาขา.๖	สาขา.๑๓	สาขา.๑๖	สอช.	สอป.	สพอ.	
เป้าหมายการประเมินผล รอบ ๖ เดือน																										
ขั้นตอนที่ ๖ : ผ่านองค์กรปกครองท้องถิ่น (อปท.) และ ผ่านคณะกรรมการป้องกันและปราบปรามการ ทำลายทรัพยากรป่าไม้ประจำจังหวัด (คปป.จ.)	๓๓	-	๕	๒	-	๑	-	๒	-	๓	๑	-	๒	๑	๒	๒	๑	-	๑	๒	-	-	-	-	-	-
ขั้นตอนที่ ๗ : กรมฯ รวบรวมฐานข้อมูลทำการรังวัด พื้นที่หรือจัดทำร่างแผนที่แนบท้ายร่างพระราชกฤษฎีกา และร่างแผนที่ท้ายประกาศกระทรวง เพื่อเตรียมเสนอ คณะกรรมการอุทยานแห่งชาติหรือคณะกรรมการสงวน และคุ้มครองสัตว์ป่าแห่งชาติ แล้วแต่กรณี	๒๘	-	-	-	-	-	-	-	-	-	-	-	-	-	-	-	-	-	-	-	-	-	-	๑๐	๑๕	๒๘

หมายเหตุ

๑. หน่วยงานหลัก

๑.๑ ปัจจัยที่ไม่สามารถดำเนินการได้ตามเป้าหมายหลัก จึงให้นับพื้นที่ดำเนินการได้สำเร็จภายใต้ปัจจัยที่ สพอ. สอช. สอป. สามารถดำเนินการได้จริงเท่านั้น

๒. หน่วยงานสนับสนุน

๒.๑ ปัจจัยที่ไม่สามารถดำเนินการได้ ลดลงจากเป้าหมายหลัก ซึ่งมีปัจจัย ดังนี้ (ต้องมีเอกสารและผลการดำเนินการที่ไม่สามารถดำเนินการไม่สำเร็จตามเป้าหมายได้จริง)

๒.๒ ปัจจัยที่ไม่สามารถดำเนินการได้โดยหน่วยงานรับผิดชอบ จึงให้นับพื้นที่ดำเนินการได้สำเร็จภายใต้ปัจจัยที่ สบอ. สามารถดำเนินการได้จริงเท่านั้น

๒.๓ ปัจจัยที่ไม่สามารถดำเนินการสำเร็จตามเป้าหมายหลัก ประกอบด้วย

๒.๓.๑ พื้นที่ยุติการดำเนินการ ๒.๓.๒ พื้นที่ไม่เหมาะสม ๒.๓.๓ พื้นที่ราษฎรไม่เห็นด้วย



ขั้นตอนดำเนินการตามเป้าหมายขั้นสูง

หลักการ กำหนดเป้าหมายสนับสนุน ตารางที่ ๒ : **ขั้นตอนที่ ๖** ผ่านกระบวนการ คปป.จ. (ปรากฏตามตารางที่ ๓ เป็นเป้าหมายขั้นสูง)

หลักการ กำหนดเป้าหมายหลัก ตารางที่ ๒ : **ขั้นตอนที่ ๗ = เป้าหมายหลัก ๑๘๙ แห่ง** (ปรากฏตามตารางที่ ๓ เป็นเป้าหมายขั้นสูง)

ตารางที่ ๓ : แสดงค่าเป้าหมายการประเมินผล รอบ ๑๒ เดือน (๑ ต.ค. ๖๒ - ๓๐ ก.ย. ๖๓)

ขั้นตอน/กิจกรรม	จำนวน แห่ง	หน่วยงาน																								
		สบอ.๑	สบอ.๒	สบอ.๓	สบอ.๔	สบอ.๕	สบอ.๖	สบอ.๗	สบอ.๘	สบอ.๙	สบอ.๑๐	สบอ.๑๑	สบอ.๑๒	สบอ.๑๓	สบอ.๑๔	สบอ.๑๕	สบอ.๑๖	สาขา.๑	สาขา.๓	สาขา.๖	สาขา.๑๓	สาขา.๑๖	สอช.	สอป.	สพอ.	
เป้าหมายการประเมินผล รอบ ๑๒ เดือน																										
ขั้นตอนที่ ๖ : ผ่านองค์กรปกครองท้องถิ่น (อปท.) และ ผ่านคณะกรรมการป้องกันและปราบปรามการ ทำลายทรัพยากรป่าไม้ประจำจังหวัด (คปป.จ.)	๕๔	-	๙	๓	-	๑	-	๓	-	๖	๒	-	๓	๑๔	๒	๙	๓	๑	-	๑	๓	-	-	-	-	-
ขั้นตอนที่ ๗ : กรมฯ รวบรวมฐานข้อมูลทำการรังวัด พื้นที่หรือจัดทำร่างแผนที่แนบท้ายร่างพระราชกฤษฎีกา และร่างแผนที่ท้ายประกาศกระทรวง เพื่อเตรียมเสนอ คณะกรรมการอุทยานแห่งชาติหรือคณะกรรมการสงวน และคุ้มครองสัตว์ป่าแห่งชาติ แล้วแต่กรณี	๕๖	-	-	-	-	-	-	-	-	-	-	-	-	-	-	-	-	-	-	-	-	-	-	๒๐	๓๖	๕๖

หมายเหตุ

๑. หน่วยงานหลัก

๑.๑ ปัจจัยที่ไม่สามารถดำเนินการได้ตามเป้าหมายหลัก จึงให้นับพื้นที่ดำเนินการได้สำเร็จภายใต้ปัจจัยที่ สพอ. สอช. สอป. สามารถดำเนินการได้จริงเท่านั้น

๒. หน่วยงานสนับสนุน

๒.๑ ปัจจัยที่ไม่สามารถดำเนินการได้ ลดลงจากเป้าหมายหลัก ซึ่งมีปัจจัย ดังนี้ (ต้องมีเอกสารและผลการดำเนินการที่ไม่สามารถดำเนินการไม่สำเร็จตามเป้าหมายได้จริง)

๒.๒ ปัจจัยที่ไม่สามารถดำเนินการได้โดยหน่วยงานรับผิดชอบ จึงให้นับพื้นที่ดำเนินการได้สำเร็จภายใต้ปัจจัยที่ สบอ. สามารถดำเนินการได้จริงเท่านั้น

๒.๓ ปัจจัยที่ไม่สามารถดำเนินการสำเร็จตามเป้าหมายหลัก ประกอบด้วย

๒.๓.๑ พื้นที่ยุติการดำเนินการ ๒.๓.๒ พื้นที่ไม่เหมาะสม ๒.๓.๓ พื้นที่ราษฎรไม่เห็นด้วย



ตัวชี้วัดที่ ๑๓ : ร้อยละความสำเร็จของการดำเนินงานกิจกรรมปลูกป่าฟื้นฟูโครงสร้างระบบนิเวศต้นน้ำ
กิจกรรมฟื้นฟูพื้นที่ป่าอนุรักษ์ที่เสื่อมสภาพ

หน่วยวัด : ร้อยละ

น้ำหนัก : ร้อยละ ๑๐

ความเชื่อมโยง :

ยุทธศาสตร์ชาติ ๒๐ ปี ยุทธศาสตร์ที่ ๕ ด้านการสร้างการเติบโตบนคุณภาพชีวิตที่เป็นมิตรกับสิ่งแวดล้อม

แผนแม่บทภายใต้ยุทธศาสตร์ชาติ ประเด็นที่ ๑๘ การเติบโตอย่างยั่งยืน

แผนพัฒนาเศรษฐกิจและสังคมแห่งชาติ ฉบับที่ ๑๒ ยุทธศาสตร์ที่ ๔ การเติบโตที่เป็นมิตรกับสิ่งแวดล้อมเพื่อการพัฒนาอย่างยั่งยืน

นโยบายรัฐบาล ข้อที่ ๑๐ การฟื้นฟูทรัพยากรธรรมชาติและการรักษาสิ่งแวดล้อมเพื่อการสร้างการเติบโตอย่างยั่งยืน

แผนการปฏิรูปประเทศ ด้านทรัพยากรธรรมชาติและสิ่งแวดล้อม เรื่อง ทรัพยากรทางบก ประเด็นย่อยที่ ๑ ทรัพยากรป่าไม้และสัตว์ป่า กิจกรรมที่ ๑.๔ เพิ่มและพัฒนาพื้นที่ป่าไม้ให้ได้ตามเป้าหมาย

ยุทธศาสตร์กรมฯ ประเด็นที่ ๒ การอนุรักษ์ และฟื้นฟูพื้นที่ป่าอนุรักษ์ให้มีสภาพป่าสมบูรณ์

ภารกิจและอำนาจหน้าที่ของสำนักบริหารพื้นที่อนุรักษ์ที่ ๑๕ (เชียงใหม่)

(๑) ปฏิบัติงานเกี่ยวกับการจัดการทรัพยากรในพื้นที่ป่าไม้และการจัดการพื้นที่ป่าไม้อนุรักษ์
ในลักษณะงานสงวนและคุ้มครองสัตว์ป่า งานอุทยานแห่งชาติ งานอนุรักษ์พื้นที่ต้นน้ำลำธาร งานจัดการไฟป่า
งานป้องกันและปราบปรามการบุกรุกทำลายในพื้นที่อนุรักษ์ งานควบคุมตามกฎหมายป่าไม้ และงานตาม
กฎหมายอื่นที่เกี่ยวข้อง

คำอธิบาย :

การปลูกฟื้นฟูป่าตามหลักวิชาการ หมายถึง การดำเนินการจัดการปลูกฟื้นฟูป่าในพื้นที่ป่าที่ถูกบุกรุก
ทำลายและป่าที่เสื่อมสภาพ ให้เป็นไปอย่างมีประสิทธิภาพ และสอดคล้องกับหลักวิชาการป่าไม้ ดังต่อไปนี้

๑) ปฏิบัติตามขั้นตอนและแนวทางการปลูกฟื้นฟูป่า อาทิ การคัดเลือกพื้นที่และชนิดพันธุ์ไม้ที่มีความเหมาะสม
กับชนิดป่า เช่น ป่าเบญจพรรณ ป่าดิบแล้ง ป่าดิบเขา ป่าดิบชื้น ป่าเต็งรัง ป่าชายเลน เป็นต้น

๒) บำรุงรักษา เช่น การปลูกซ่อม การทำแนวกันไฟ ให้มีอัตราการรอดตายไม่น้อยกว่าร้อยละ ๘๐

๓) ติดตามและประเมินผลการดำเนินงานปลูกฟื้นฟูป่า

ในปีงบประมาณ พ.ศ. ๒๕๖๓ สำนักบริหารพื้นที่อนุรักษ์ที่ ๑๕ (เชียงใหม่) ได้รับงบประมาณจัดสรรให้
ดำเนินการปลูกฟื้นฟูป่าโครงสร้างระบบนิเวศต้นน้ำจากสำนักอนุรักษ์และจัดการต้นน้ำ สำนักอนุรักษ์และ
จัดการต้นน้ำ เป็นหน่วยงานผู้กำหนดแผนงาน การจัดสรรงบประมาณ การกำหนดแนวทางปฏิบัติงาน และการ
รายงานผลการดำเนินงาน การประสานงานดำเนินการกับส่วนจัดการต้นน้ำในสำนักบริหารพื้นที่อนุรักษ์
หน่วยงานสนาม ดำเนินการให้เป็นไปตามแนวทางปฏิบัติงาน รายงานผลการดำเนินงานตามยุทธศาสตร์ชาติ
และแผนการปฏิรูปประเทศทางระบบ (eMENS CR) ภายในระยะเวลาที่กำหนด ตลอดจนการรวบรวมรายงาน
ผลเพื่อสรุปรายงานต่อผู้บริหาร ดังนั้น การได้รับรายงานความก้าวหน้าและรายงานผลตอนสิ้นปีงบประมาณ จึง
ถือเป็นความสำเร็จของการดำเนินกิจกรรม

ทั้งนี้ สำนักอนุรักษ์และจัดการต้นน้ำ โดยส่วนแผนงานและพัฒนาระบบบริหาร กำหนดให้
สำนักบริหารพื้นที่อนุรักษ์โดยส่วนจัดการต้นน้ำส่งรายงานผลการดำเนินงานให้สำนักอนุรักษ์และจัดการต้นน้ำ
ดังนี้



๑. รายงานความก้าวหน้าผลการดำเนินงานปลูกฟื้นฟูป่า ประจำปีงบประมาณ กำหนดให้รายงานประจำเดือน
ทุกๆ วันที่ ๑๕ ของทุกๆ เดือน ตั้งแต่ได้รับแผนงานงบประมาณ และรายงานรอบสุดท้าย ภายในวันที่
๑๕ กันยายน ๒๕๖๓ (ซึ่งสำนักอนุรักษ์และจัดการต้นน้ำ ต้องรายงานความก้าวหน้าโครงการภายใต้แผนการ
ปฏิรูปประเทศด้านทรัพยากรธรรมชาติและสิ่งแวดล้อม ทุกวันที่ ๒๐ ของเดือน)

๒. รายงานผลดำเนินการประจำปีงบประมาณ กำหนดให้รายงานเมื่อสิ้นปีงบประมาณ
ซึ่งส่วนจัดการต้นน้ำ สำนักบริหารพื้นที่อนุรักษ์ที่ได้รับจัดสรรแผนงานงบประมาณ รวบรวมเป็นรายงานสรุปส่ง
ถึงสำนักอนุรักษ์และจัดการต้นน้ำ ภายในวันที่ ๑ พฤศจิกายน ๒๕๖๓

สูตรการคำนวณ (ถ้ามี) :

รอบ ๖ เดือน : ร้อยละของรายงานความก้าวหน้าประจำเดือนเฉลี่ย ตั้งแต่ได้รับแผนงานงบประมาณ
ร้อยละของรายงานความก้าวหน้าประจำเดือน
=
$$\frac{\text{จำนวนรายงานความก้าวหน้าประจำเดือนที่ได้รับจากหน่วยงานทั้งหมด}}{\text{จำนวนหน่วยงานที่ได้รับแผนงานงบประมาณทั้งหมด}} \times 100$$

รอบ ๑๒ เดือน : ร้อยละของรายงานความก้าวหน้าประจำเดือนเฉลี่ย ตั้งแต่ได้รับแผนงานงบประมาณ
ร้อยละของรายงานความก้าวหน้าประจำเดือน
=
$$\frac{\text{จำนวนรายงานความก้าวหน้าประจำเดือนที่ได้รับจากหน่วยงานทั้งหมด}}{\text{จำนวนหน่วยงานที่ได้รับแผนงานงบประมาณทั้งหมด}} \times 100$$

ร้อยละผลสำเร็จของกิจกรรมปลูกป่าฟื้นฟูโครงสร้างระบบนิเวศต้นน้ำ
=
$$\frac{\text{จำนวนพื้นที่ปลูกป่าฟื้นฟูโครงสร้างระบบนิเวศต้นน้ำ}}{\text{จำนวนพื้นที่ปลูกป่าฟื้นฟูโครงสร้างระบบนิเวศต้นน้ำตามแผนงานงบประมาณ}} \times 100$$

ข้อมูลพื้นฐาน :

ข้อมูลพื้นฐานประกอบตัวชี้วัด	๒๕๕๘	๒๕๕๙	๒๕๖๐	๒๕๖๑	๒๕๖๒
ผลการดำเนินงานการปลูกฟื้นฟูป่า โครงสร้างระบบนิเวศต้นน้ำ กิจกรรมฟื้นฟูพื้นที่ป่าอนุรักษ์ที่ เสื่อมสภาพ	-	-	๙๐๐	๕,๐๐๐	๔,๐๕๐

เป้าหมายการประเมิน รอบ ๖ เดือน

หน่วยงาน	เป้าหมายขั้นต้น (๕๐ คะแนน)	เป้าหมายมาตรฐาน (๗๕ คะแนน)	เป้าหมายขั้นสูง (๑๐๐ คะแนน)
สำนักบริหารพื้นที่อนุรักษ์ ที่ ๑๕ (เชียงใหม่)	ส่งรายงานประจำเดือน ของทุกเดือน ตั้งแต่ได้รับ แผนงานงบประมาณ เฉลี่ยร้อยละ ๘๐	ส่งรายงานประจำเดือน ของทุกเดือน ตั้งแต่ได้รับ แผนงานงบประมาณ เฉลี่ย ร้อยละ ๑๐๐	ส่งรายงานประจำเดือน ของทุกเดือน ตั้งแต่ได้รับ แผนงานงบประมาณ เฉลี่ยร้อยละ ๑๐๐ ภายในเวลาที่กำหนด



เป้าหมายการประเมินรอบ ๑๒ เดือน

หน่วยงาน	เป้าหมายขั้นต้น (๕๐ คะแนน)	เป้าหมายมาตรฐาน (๗๕ คะแนน)	เป้าหมายขั้นสูง (๑๐๐ คะแนน)
สำนักบริหารพื้นที่อนุรักษ์ที่ ๑๕ (เชียงใหม่)	- ส่งรายงานความก้าวหน้า ประจำเดือนของทุกเดือน ตั้งแต่ได้รับแผนงาน งบประมาณเฉลี่ย ร้อยละ ๘๐ - ดำเนินการปลูกฟื้นฟูป่า โครงสร้างระบบนิเวศต้นน้ำ ตามแผนงานงบประมาณ ร้อยละ ๘๐	- ส่งรายงานความก้าวหน้า ประจำเดือนของทุกเดือน ตั้งแต่ได้รับแผนงาน งบประมาณเฉลี่ย ร้อยละ ๑๐๐ - ดำเนินการปลูกฟื้นฟูป่า โครงสร้างระบบนิเวศต้นน้ำ ตามแผนงานงบประมาณ ร้อยละ ๑๐๐	- ส่งรายงานความก้าวหน้า ประจำเดือนของทุกเดือนตั้งแต่ ได้รับแผนงานงบประมาณ เฉลี่ย ร้อยละ ๑๐๐ ภายในเวลาที่ กำหนด - ดำเนินการปลูกฟื้นฟูป่า โครงสร้างระบบนิเวศต้นน้ำ ตามแผนงานงบประมาณ ร้อยละ ๑๐๐ และมีอัตราการ รอดตาย ไม่น้อยกว่า ร้อยละ ๘๐

เงื่อนไข/หมายเหตุ :

ตัวชี้วัดจะเป็นไปตามเป้าหมายเมื่อได้รับแผนงานงบประมาณ พ.ศ. ๒๕๖๓ ตามที่ตั้งไว้ ถ้าหากไม่ได้
รับแผนงานงบประมาณ พ.ศ. ๒๕๖๓ ตามที่ตั้งไว้ หรือได้รับแผนงานงบประมาณล่าช้า จะต้องมีการปรับค่า
เป้าหมาย

หน่วยงานรับผิดชอบ :

ส่วนจัดการต้นน้ำ

เบอร์โทรศัพท์ ๐ ๕๓๗๑ ๑๔๐๒ ต่อ ๒๐๗

หน่วยงานสนับสนุน :

ส่วนประสานโครงการพระราชดำริและกิจการพิเศษ เบอร์โทรศัพท์ ๐ ๕๓๗๑ ๑๔๐๒ ต่อ ๑๕๐



ตัวชี้วัดที่ ๑๔ : ร้อยละความสำเร็จของการดำเนินงานกิจกรรมการปลูกป่าเลียนแบบธรรมชาติ

หน่วยวัด : ร้อยละ

น้ำหนัก : ร้อยละ ๑๐

ความเชื่อมโยง :

ยุทธศาสตร์ชาติ ๒๐ ปี ยุทธศาสตร์ที่ ๕ ยุทธศาสตร์ด้านการสร้างการเติบโตบนคุณภาพชีวิตที่เป็นมิตรต่อสิ่งแวดล้อม

แผนแม่บทภายใต้ยุทธศาสตร์ชาติ ประเด็นที่ ๑๘ การเติบโตอย่างยั่งยืน

แผนพัฒนาเศรษฐกิจและสังคมแห่งชาติ ฉบับที่ ๑๒ ยุทธศาสตร์ที่ ๔ การเติบโตที่เป็นมิตรกับสิ่งแวดล้อม เพื่อการพัฒนาอย่างยั่งยืน

นโยบายรัฐบาล ข้อที่ ๑๐ การฟื้นฟูทรัพยากรธรรมชาติและการรักษาสิ่งแวดล้อมเพื่อสร้างการเติบโตอย่างยั่งยืน

แผนปฏิรูปประเทศ ด้านทรัพยากรธรรมชาติและสิ่งแวดล้อม เรื่อง ทรัพยากรทางบก ประเด็นย่อยที่ ๑ ทรัพยากรป่าไม้และสัตว์ป่า ๑.๔ เพิ่มและพัฒนาพื้นที่ป่าไม้ให้ได้ตามเป้าหมาย

ยุทธศาสตร์กรมฯ ด้านที่ ๒ ด้านอนุรักษ์และฟื้นฟูพื้นที่ป่าอนุรักษ์ให้มีสภาพป่าสมบูรณ์

ภารกิจ อำนาจหน้าที่ ของสำนักบริหารพื้นที่อนุรักษ์ที่ ๑๕ (เชียงใหม่)

(๑) ปฏิบัติงานเกี่ยวกับการจัดการทรัพยากรในพื้นที่ป่าไม้และการจัดการพื้นที่ป่าไม้อนุรักษ์ ในลักษณะงานสงวนและคุ้มครองสัตว์ป่า งานอุทยานแห่งชาติ งานอนุรักษ์พื้นที่ต้นน้ำลำธาร งานจัดการไฟป่า งานป้องกันและปราบปรามการบุกรุกทำลายในพื้นที่อนุรักษ์ งานควบคุมตามกฎหมายป่าไม้ และงานตามกฎหมายอื่นที่เกี่ยวข้อง

คำอธิบาย : กรมอุทยานแห่งชาติ สัตว์ป่า และพันธุ์พืช โดยสำนักอนุรักษ์และจัดการต้นน้ำ ได้จัดทำแนวทางการปลูกฟื้นฟูด้วยวิธีการปลูกป่าเลียนแบบธรรมชาติ ซึ่งเป็นแนวทางที่เหมาะสมกับสถานการณ์ปัจจุบัน ที่จะช่วยเร่งระยะเวลาการฟื้นตัวของป่าที่ปลูกให้เจริญเติบโตมีสภาพใกล้เคียงป่าธรรมชาติอย่างรวดเร็ว เพื่อให้สามารถทำงานตามหน้าที่ของระบบนิเวศป่าต้นน้ำได้อย่างสมบูรณ์ อีกทั้งสามารถนำไปปรับปรุงให้เหมาะสมแล้วส่งเสริมให้กับประชาชนที่อาศัยอยู่ในและบริเวณโดยรอบพื้นที่ป่าอนุรักษ์ได้อย่างมั่นใจ จึงได้นำมาแนวพระราชดำริ พระบาทสมเด็จพระปรมินทรมหาภูมิพลอดุลยเดชฯ ที่เกี่ยวข้องกับการฟื้นฟูป่าไม้ แนวคิดปานิเวศของ ศ.ดร.อาภิระ มียาวากิ และรวบรวมข้อมูลที่เกี่ยวข้องทั้งจากเอกสารวิชาการ งานวิจัย แนวทางการดำเนินงานที่ผ่านมา การแลกเปลี่ยนความรู้ ความคิดเห็นของผู้บริหารและผู้มีประสบการณ์ในสำนักอนุรักษ์และจัดการต้นน้ำ และในที่ประชุมเชิงปฏิบัติการหัวหน้าหน่วยงานสนามที่ปฏิบัติงานด้านการอนุรักษ์และจัดการต้นน้ำ เมื่อวันที่ ๒๘-๓๐ มีนาคม ๒๕๖๑ จังหวัดเพชรบุรี มากำหนดเป็นแนวทางการดำเนินงานการปลูกป่าเลียนแบบธรรมชาติ ซึ่งคาดว่าจะนำไปใช้ในการฟื้นฟูระบบนิเวศต้นน้ำของสำนักอนุรักษ์และจัดการต้นน้ำ ตั้งแต่ปีงบประมาณ พ.ศ. ๒๕๖๓ เป็นต้นไป

โดยมีวัตถุประสงค์ ๑) เพื่อเป็นการลดระยะเวลากระบวนการทดแทนและเพิ่มความหลากหลายทางชีวภาพของสังคมพืชให้แก่พื้นที่ป่าต้นน้ำในป่าอนุรักษ์ที่ถูกบุกรุกทำลายจนเสื่อมสภาพ ๒) เพื่อให้ได้พืชอาหารและเป็นแหล่งที่อยู่อาศัยของสัตว์ป่า ลดปัญหาความขัดแย้งระหว่างคนกับสัตว์ป่า และ ๓) เพื่อปรับปรุงโครงสร้างนิเวศต้นน้ำให้สามารถทำหน้าที่และให้บริการของระบบนิเวศได้อย่างสมดุล

แนวคิดการดำเนินงานปลูกป่าเลียนแบบธรรมชาติ เป็นการปลูกป่าฟื้นฟูให้มีลักษณะโครงสร้างทางนิเวศสังคมพืชของป่าเป็นชั้นๆ มีไม้เด่นนำ (Dominant) ไม้เด่นรอง (Co-Dominant) ไม้ทนร่ม (Shade Tolerance) และไม้พื้นล่าง (Undergrowth) เพื่อให้ป่าที่ทำการปลูกฟื้นคืนมา มีลักษณะคล้ายคลึงใกล้เคียงป่าธรรมชาติของชนิดป่าที่เคยปรากฏอยู่ในพื้นที่นั้นๆ มากที่สุด เพื่อทำหน้าที่ในการอนุรักษ์ดินและน้ำช่วยลดระยะเวลาและ



ขั้นตอนการปรับเปลี่ยนปัจจัยแวดล้อมต่างๆ เพื่อให้มีความเหมาะสมต่อการสืบต่อพันธุ์ของพรรณไม้ โดยระยะเริ่มแรก
ทำการปลูกไม้เบิกนำที่เหมาะสมต่อพื้นที่ เพื่อให้มีต้นไม้อ่อนขึ้นปกคลุมพื้นที่ในเวลาอันรวดเร็ว และระยะที่สอง
เมื่อปัจจัยแวดล้อมมีความเหมาะสมจึงเริ่มลงมือปลูกไม้เด่นนำ ไม้เด่นรอง ไม้หน่อม และไม้พื้นล่าง ในระยะเวลาต่อไป
(ดังตารางที่ ๑) ด้วยการปลูกเสริมเข้าไปโดยใช้พันธุ์ไม้ท้องถิ่นของพื้นที่หรือชนิดปานนั้นๆ ซึ่งการทำเช่นนี้จะช่วยให้
อัตราการรอดตายของไม้ที่ปลูกเพิ่มมากขึ้น ส่งผลให้ป่าที่ฟื้นฟูนั้นมีโครงสร้างและองค์ประกอบของชนิดพันธุ์พืช
สมบูรณ์มากขึ้น และสามารถเจริญทดแทนกลับคืนสู่ป่าธรรมชาติได้อย่างรวดเร็ว ซึ่งจะสนับสนุนกระบวนการทดแทน
พัฒนาตัวเองของระบบนิเวศและเกื้อกูลให้สัตว์ป่ากลับเข้ามาในพื้นที่และทำหน้าที่ในระบบนิเวศป่าไม้ ส่งผลให้ไม้ป่า
หายากและอื่นๆ ที่สูญหายไปกลับคืนมาสู่พื้นที่ ซึ่งจะช่วยเร่งกระบวนการฟื้นตัวของสังคมพืชใหม่ไปสู่ป่าธรรมชาติ
ได้อย่างรวดเร็วมากยิ่งขึ้น เกิดเป็นสภาพป่าที่สมบูรณ์ภายใน ๑๐-๒๐ ปี

ตารางที่ ๑ กิจกรรมปลูกป่าเลียนแบบธรรมชาติ (๑๐ปี)

ปีที่	กิจกรรม	จำนวน
๑	๑. เตรียมพื้นที่	๑ ไร่
	๒. เพาะชำกล้าไม้เบิกนำ	๒๕๐ ต้น
	๓. ปลูกไม้เบิกนำ	๒๐๐ ต้น
	๔. เพาะชำกล้าไม้เด่นนำ	๒๕๐ ต้น
	๕. การปลูกซ่อมและนับอัตราการรอดตาย	๑ ไร่
๒	๑. บำรุง ดูแลรักษา	๑ ไร่
	๒. ปลูกกล้าไม้เด่นนำ	๒๐๐ ต้น
	๓. เพาะชำกล้าไม้เด่นรอง	๒๕๐ ต้น
	๔. การปลูกซ่อมและนับอัตราการรอดตาย	๑ ไร่
๓	๑. บำรุง ดูแลรักษา	๑ ไร่
	๒. ปลูกกล้าไม้เด่นรอง	๒๐๐ ต้น
	๓. เพาะชำกล้าไม้พุ่ม	๒๕๐ ต้น
	๔. การปลูกซ่อมและนับอัตราการรอดตาย	๑ ไร่
๔	๑. บำรุง ดูแลรักษา	๑ ไร่
	๒. ปลูกกล้าไม้พุ่ม	๒๐๐ ต้น
	๓. เพาะชำกล้าไม้พื้นล่าง	๒๕๐ ต้น
	๔. การปลูกซ่อมและนับอัตราการรอดตาย	๑ ไร่
ปีที่	กิจกรรม	จำนวน
๕	๑. บำรุง ดูแลรักษา	๑ ไร่
	๒. ปลูกกล้าไม้พื้นล่าง	๒๐๐ ต้น
	๓. การปลูกซ่อมและนับอัตราการรอดตาย	๑ ไร่
๖ - ๑๐	บำรุง ดูแลรักษา	๑ ไร่
รวม		๑,๐๐๐ ต้น/ไร่



แผนการปฏิบัติงานกิจกรรมปลูกป่าเลียนแบบธรรมชาติ ระยะเวลา ๑๐ ปี

ลำดับที่	กิจกรรม	ปีที่									
		๑	๒	๓	๔	๕	๖	๗	๘	๙	๑๐
๑	การเตรียมพื้นที่										
	การสำรวจและรังวัดแนวเขต	↔									
	การถาง	↔									
	การเก็บ ธิบ สุม	↔									
	การทำทางตรวจการ	↔									
	การทำแนวกันไฟ	↔									
	การจัดเตรียมกล้าไม้สำหรับปลูก	↔									
๒	การปลูก										
	การทำหลักและปักหมยแนว	↔									
	การปลูกและชนกล้า	↔									
๓	การปลูกซ่อม										
	การปลูกซ่อมและนับอัตราการรอดตาย	↔									
๔	การบำรุง ดูแลรักษา										
	การตายวัชพืช	↔									
	การซ่อมทางตรวจการ		↔								
	ยามป้องกันไฟ		↔								

ในปีงบประมาณ พ.ศ. ๒๕๖๓ สำนักบริหารพื้นที่อนุรักษ์ที่ ๑๕ (เชียงใหม่) ได้รับงบประมาณจัดสรรให้
ดำเนินการปลูกป่าเลียนแบบธรรมชาติ จากสำนักอนุรักษ์และจัดการต้นน้ำ โดยมีรายละเอียดการปลูกป่า
เลียนแบบธรรมชาติ ปีที่ ๑ ดังนี้



๑. สำรวจและรวบรวมข้อมูลของพื้นที่ดำเนินงาน เพื่อใช้ประกอบการกำหนดแผนปฏิบัติงาน ประกอบด้วยข้อมูล

- ๑.๑ ลักษณะภูมิประเทศ ความลาดชัน ทิศด้านลาด ความสูงจากระดับน้ำทะเลปานกลาง
- ๑.๒ ลักษณะทางปฐพีวิทยา เนื้อดิน ความลึกของดิน
- ๑.๓ ปริมาณน้ำฝนเฉลี่ยรายปี จำนวนวันฝนตกรายปี อุณหภูมิสูงสุด-ต่ำสุด และฤดูกาล
- ๑.๔ ชนิดป่าและโครงสร้างป่าที่พบโดยรอบหรือบริเวณใกล้เคียงพื้นที่ดำเนินงาน ชนิดพันธุ์ไม้เด่นนำ ไม้เด่นรอง ไม้พุ่ม และไม้พื้นล่างที่พบในป่า
- ๑.๕ ร่วมกับชุมชนในพื้นที่ค้นหาชนิดพันธุ์ไม้ป่าสำคัญในท้องถิ่นที่เป็นอาหาร เป็นสมุนไพร เป็นไม้ใช้สอย ที่เป็นความต้องการของชุมชน

๒. สำรวจแหล่งเมล็ดไม้ สำหรับเก็บรวบรวมเมล็ดไม้จากต้นไม้ป่าท้องถิ่นดั้งเดิม รวมถึงชนิดพันธุ์ไม้ป่าสำคัญในท้องถิ่นที่เป็นอาหาร เป็นสมุนไพร เป็นไม้ใช้สอย ในพื้นที่หรือบริเวณใกล้เคียง ทั้งไม้เบิกนำ ไม้ยืนต้น ไม้พุ่ม ไม้พื้นล่าง หรือหาแหล่งเมล็ดไม้จากที่อื่น ที่เป็นชนิดพันธุ์ที่เคยขึ้นอยู่ในป่าธรรมชาติดั้งเดิมของพื้นที่ ไม่จำกัดจำนวนชนิด

๓. การเตรียมกล้าไม้ นำเมล็ดมาเพาะและย้ายลงถุงเพาะชำ ดูแลรักษาให้กล้าไม้แข็งแรง มีความสูงไม่น้อยกว่า ๕๐ เซนติเมตร และอายุไม่น้อยกว่า ๘ เดือน หรือเป็นกล้าไม้ค้ำปีหรือตามความเหมาะสมของแต่ละชนิดไม้ ก่อนนำไปปลูกต้องสร้างความแกร่ง (Hardening) ให้กล้าไม้ประมาณ ๑-๒ เดือน โดยจำนวนกล้าไม้กำหนดตามโครงสร้างป่าธรรมชาติในแต่ละชนิด คือ ชนิดไม้เบิกนำ ชนิดไม้เด่นนำ ชนิดไม้เด่นรอง ชนิดไม้พุ่ม และชนิดไม้พื้นล่าง ชนิดละจำนวน ๒๕๐ กล้า/ไร่ สำหรับปลูก ๒๐๐ กล้า/ไร่ และปลูกซ่อม ๕๐ กล้า/ไร่ (ร้อยละ ๒๕) รวมกล้าไม้สำหรับปลูก ๑,๐๐๐ กล้า/ไร่ และปลูกซ่อม ๒๕๐กล้า/ไร่ ในระยะเวลา ๕ ปี

๔. การปลูกป่าเลียนแบบธรรมชาติ ในปี ที่ ๑

๔.๑ การทำแนวกันไฟ ให้ทำแนวกันไฟรอบแปลงปลูก โดยการถากหญ้าออกเป็นแนวกว้างไม่น้อยกว่า ๘ เมตร และลดปริมาณเชื้อเพลิงตลอดแนว ตลอดจนเก็บใบให้เรียบร้อย

๔.๒ การเตรียมพื้นที่ ไม่ตัดต้นไม้หรือลูกไม้ที่มีอยู่เดิม ใช้หลักไม้ที่มีความแข็งแรงทนทาน ขนาดยาวประมาณ ๑ เมตร ทาสีแดงส่วนบนประมาณ ๑๕ เซนติเมตรจำนวน ๒๐๐ หลัก ทำการหมายจุดที่จะปลูกกล้าไม้เบิกนำในลักษณะไม่เป็นแถวเป็นแนว กำหนดระยะห่างตามความเหมาะสม

๔.๓ การปลูก เริ่มปลูกในช่วงต้นฤดูฝน ในขณะที่ดินยังมีความชุ่มชื้นอยู่ ขุดหลุมตรงหลักไม้ที่ปักไว้ขนาดกว้าง ยาว และลึกประมาณ ๒๕ เซนติเมตร นำปุ๋ยอินทรีย์หรือปุ๋ยชีวภาพผสมดินใส่รองก้นหลุม นำกล้าไม้เบิกนำคละชนิดปลูกลงในหลุม จำนวน ๒๐๐ ต้น/ไร่ กลบดินโคนต้นให้แน่น มัดต้นกล้ากับหลักไม้กันไม่ให้ต้นกล้าโยกและล้ม

๔.๔ การดูแลรักษา ดูแลไม่ให้วัชพืชขึ้นปกคลุมต้นไม้ที่ปลูก พร้อมทั้งทำการปลูกซ่อมต้นที่ตาย

สำนักอนุรักษ์และจัดการต้นน้ำ เป็นหน่วยงานผู้กำหนดแผนงาน การจัดสรรงบประมาณ การกำหนดแนวทางปฏิบัติและการรายงานผลการดำเนินงาน การประสานงาน ชี้แจงให้หน่วยงานภาคสนามและส่วนจัดการต้นน้ำใน สบอ. หรือ สบอ. สาขา ดำเนินการให้เป็นไปตามแนวทางที่กำหนดและรายงานผลการดำเนินงานภายในเวลาที่กำหนด ตลอดจนการรวบรวมรายงานผลเพื่อสรุปรายงานต่อผู้บริหาร ดังนั้น การได้รับรายงานความก้าวหน้า และรายงานผลดำเนินการประจำปีงบประมาณ กำหนดให้รายงานเมื่อสิ้นปีงบประมาณ จึงถือเป็นความสำเร็จของการดำเนินงานกิจกรรมปลูกป่าเลียนแบบธรรมชาติ

ทั้งนี้ สำนักอนุรักษ์และจัดการต้นน้ำ โดยส่วนแผนงานและพัฒนาระบบบริหาร กำหนดให้สำนักบริหารพื้นที่อนุรักษ์โดยส่วนจัดการต้นน้ำส่งรายงานผลการดำเนินงานให้สำนักอนุรักษ์และจัดการต้นน้ำ ดังนี้



๑. รายงานความก้าวหน้าผลการดำเนินงานปลูกฟื้นฟูป่า ประจำปีงบประมาณ กำหนดให้รายงานประจำเดือน
ทุกๆ วันที่ ๑๕ ของทุกๆ เดือน ตั้งแต่ได้รับแผนงานงบประมาณ และรายงานรอบสุดท้าย ภายในวันที่
๑๕ กันยายน ๒๕๖๓ (ซึ่งสำนักอนุรักษ์และจัดการต้นน้ำ ต้องรายงานความก้าวหน้าโครงการภายใต้แผนการ
ปฏิรูปประเทศด้านทรัพยากรธรรมชาติและสิ่งแวดล้อม ทุกวันที่ ๒๐ ของเดือน)

๒. รายงานผลดำเนินการประจำปีงบประมาณ กำหนดให้รายงานเมื่อสิ้นปีงบประมาณ

ซึ่งส่วนจัดการต้นน้ำ สำนักบริหารพื้นที่อนุรักษ์ที่ได้รับจัดสรรแผนงานงบประมาณ จะรวบรวมเป็น
รายงานสรุปส่งถึงสำนักอนุรักษ์และจัดการต้นน้ำ ภายในวันที่ ๑ พฤศจิกายน ๒๕๖๓

สูตรการคำนวณ

รอบ ๖ เดือน : ร้อยละของรายงานความก้าวหน้าประจำเดือนเฉลี่ย ตั้งแต่ได้รับแผนงานงบประมาณ

ร้อยละของรายงานความก้าวหน้าประจำเดือน

$$= \frac{\text{จำนวนรายงานความก้าวหน้าประจำเดือนที่ได้รับจากหน่วยงานทั้งหมด}}{\text{จำนวนหน่วยงานที่ได้รับแผนงานงบประมาณทั้งหมด}} \times 100$$

รอบ ๑๒ เดือน : ร้อยละของรายงานความก้าวหน้าประจำเดือนเฉลี่ย ตั้งแต่ได้รับแผนงานงบประมาณ

ร้อยละของรายงานความก้าวหน้าประจำเดือน

$$= \frac{\text{จำนวนรายงานความก้าวหน้าประจำเดือนที่ได้รับจากหน่วยงานทั้งหมด}}{\text{จำนวนหน่วยงานที่ได้รับแผนงานงบประมาณทั้งหมด}} \times 100$$

ร้อยละผลสำเร็จของกิจกรรมปลูกป่าเลียนแบบธรรมชาติ

$$= \frac{\text{จำนวนพื้นที่ปลูกป่าเลียนแบบธรรมชาติ}}{\text{จำนวนพื้นที่ปลูกป่าเลียนแบบธรรมชาติตามแผนงานงบประมาณ}} \times 100$$

ข้อมูลพื้นฐาน:

ข้อมูลพื้นฐานประกอบตัวชี้วัด	๒๕๕๘	๒๕๕๙	๒๕๖๐	๒๕๖๑	๒๕๖๒
ผลการดำเนินงาน	-	-	-	-	-

เป้าหมายการประเมินรอบ ๖ เดือน

หน่วยงาน	เป้าหมายขั้นต้น (๕๐ คะแนน)	เป้าหมายมาตรฐาน (๗๕ คะแนน)	เป้าหมายขั้นสูง (๑๐๐ คะแนน)
สำนักบริหารพื้นที่อนุรักษ์ที่ ๑๕ (เชียงใหม่)	ส่งรายงานประจำเดือน ของทุกเดือน ตั้งแต่ได้รับ แผนงานงบประมาณ เฉลี่ยร้อยละ ๘๐	ส่งรายงานประจำเดือน ของทุกเดือน ตั้งแต่ได้รับ แผนงานงบประมาณ เฉลี่ยร้อยละ ๑๐๐	ส่งรายงานประจำเดือน ของทุกเดือน ตั้งแต่ได้รับแผนงาน งบประมาณ เฉลี่ยร้อยละ ๑๐๐ ภายในเวลาที่กำหนด



เป้าหมายการประเมินรอบ ๑๒ เดือน

หน่วยงาน	เป้าหมายขั้นต้น (๕๐ คะแนน)	เป้าหมายมาตรฐาน (๗๕ คะแนน)	เป้าหมายขั้นสูง (๑๐๐ คะแนน)
สำนักบริหารพื้นที่อนุรักษ์ที่ ๑๕ (เชียงใหม่)	- ส่งรายงานความก้าวหน้า ประจำเดือนของทุกเดือน ตั้งแต่ได้รับแผนงาน งบประมาณเฉลี่ยร้อยละ ๘๐ - ดำเนินการปลูกป่า เลียนแบบธรรมชาติ ตามแผนงานงบประมาณ ร้อยละ ๘๐	- ส่งรายงานความก้าวหน้า ประจำเดือนของทุกเดือน ตั้งแต่ได้รับแผนงาน งบประมาณเฉลี่ยร้อยละ ๑๐๐ - ดำเนินการปลูกป่าเลียนแบบ ธรรมชาติ ตามแผนงาน งบประมาณร้อยละ ๑๐๐	- ส่งรายงานความก้าวหน้า ประจำเดือนของทุกเดือนตั้งแต่ ได้รับแผนงานงบประมาณ เฉลี่ยร้อยละ ๑๐๐ ภายในเวลา ที่กำหนด - ดำเนินการปลูกป่าเลียนแบบ ธรรมชาติ ตามแผนงาน งบประมาณ ร้อยละ ๑๐๐ และมีอัตราการรอดตายไม่น้อย กว่าร้อยละ ๘๐

เงื่อนไข/หมายเหตุ :

ตัวชี้วัดจะเป็นไปได้ตามเป้าหมายเมื่อได้รับแผนงานงบประมาณ พ.ศ. ๒๕๖๓ ตามที่ตั้งไว้ ถ้าหากไม่ได้รับ
แผนงานงบประมาณ พ.ศ. ๒๕๖๓ ตามที่ตั้งไว้ หรือได้รับแผนงานงบประมาณล่าช้า จะต้องมีการปรับค่าเป้าหมาย

หน่วยงานรับผิดชอบ :

ส่วนจัดการต้นน้ำ

เบอร์โทรศัพท์ ๐ ๕๓๗๑ ๑๔๐๒ ต่อ ๒๐๗

หน่วยงานสนับสนุน :

ส่วนประสานโครงการพระราชดำริและกิจการพิเศษ

เบอร์โทรศัพท์ ๐ ๕๓๗๑ ๑๔๐๒ ต่อ ๑๕๐



ตัวชี้วัดที่ ๑๘ : การให้ภาคส่วนอื่นเข้ามาดำเนินการในภารกิจที่ไม่จำเป็นต้องดำเนินการเอง

หน่วยวัด : ร้อยละ

น้ำหนัก : ร้อยละ ๑๐

ความเชื่อมโยง :

- แผนแม่บทภายใต้ยุทธศาสตร์ชาติ ประเด็นที่ ๑๘ แผนแม่บทด้านการเติบโตอย่างยั่งยืน
- แผนพัฒนาเศรษฐกิจและสังคมแห่งชาติ ฉบับที่ ๑๒ ยุทธศาสตร์ที่ ๔ การเติบโตที่เป็นมิตรกับสิ่งแวดล้อม เพื่อการพัฒนาอย่างยั่งยืน
- ยุทธศาสตร์กรมฯ ประเด็นที่ ๔ การพัฒนาศักยภาพพื้นที่ป่าอนุรักษ์ในการให้บริการด้านนิเวศอย่างสมดุล
- ยุทธศาสตร์กรมฯ ประเด็นที่ ๖ การปรับสมดุลและพัฒนาระบบการบริหาร ระบบการจัดการภาครัฐ
- ภารกิจ และอำนาจหน้าที่ ของสำนักบริหารพื้นที่อนุรักษ์ที่ ๑๕ (เชียงราย)

(๑) ปฏิบัติงานเกี่ยวกับการจัดการทรัพยากรในพื้นที่ป่าไม้และการจัดการพื้นที่ป่าไม้อนุรักษ์ ในลักษณะงานสงวนและคุ้มครองสัตว์ป่า งานอุทยานแห่งชาติ งานอนุรักษ์พื้นที่ต้นน้ำลำธาร งานจัดการไฟป่า งานป้องกันและปราบปรามการบุกรุกทำลายในพื้นที่อนุรักษ์ งานควบคุมตามกฎหมายป่าไม้ และงานตามกฎหมายอื่นที่เกี่ยวข้อง

คำอธิบาย :

๑. สำนักงาน ก.พ.ร. ได้กำหนดให้ส่วนราชการดำเนินการจัดทำแผนปฏิรูปองค์การ ตามข้อสั่งการนายกรัฐมนตรี โดยให้หน่วยงานภาครัฐปรับบทบาทเพื่อปฏิรูปไปสู่ระบบราชการ ๔.๐ ทั้งนี้ สำนักงาน ก.พ.ร. โดยคณะกรรมการผู้ทรงคุณวุฒิ แจ้งให้กรมดำเนินการจัดทำข้อเสนอการเปลี่ยนแปลงในระยะ ๓ ปี (ปีงบประมาณ พ.ศ. ๒๕๖๒ - ๒๕๖๔) จำนวน ๓ ประเด็น คือ

๑.๑ ทบทวน ยกเลิกกฎหมายที่ล้าสมัย หมดความจำเป็น และเป็นอุปสรรคต่อการประกอบธุรกิจ หรือการติดต่อราชการของประชาชน หรือการปรับปรุงแก้ไขกฎหมายเพื่อให้สอดคล้องกับการปรับกระบวนการในการนำเทคโนโลยีมาใช้เพื่องานบริการ

๑.๒ ให้ภาคส่วนอื่นเข้ามาดำเนินการในภารกิจที่ไม่จำเป็นต้องดำเนินการเอง โดยการ Outsource กรณีงานสนับสนุน หรือ Contracting Out กรณีภารกิจหลักของส่วนราชการ และต้องไม่แข่งขันกับเอกชนที่ดำเนินการได้ตั้งอยู่แล้ว เช่น ถ่ายโอนงานบริการการท่องเที่ยวให้ภาคเอกชน โดยมีมาตรการควบคุมที่เข้มงวดเพื่อใช้อัตรากำลังเจ้าหน้าที่ในการป้องกันและรักษาทรัพยากรธรรมชาติ และส่งเสริมการฟื้นฟูทรัพยากรธรรมชาติเพียงด้านเดียว

๑.๓ พัฒนารูปแบบการทำงานเพื่อจัดการพื้นที่อนุรักษ์ ร่วมกับชุมชนรอบพื้นที่อนุรักษ์ สร้างเครือข่ายและการมีส่วนร่วม

๒. ในปีงบประมาณ พ.ศ. ๒๕๖๓ สำนักอุทยานแห่งชาติ ได้รับมอบหมายจากกรมอุทยานแห่งชาติ สัตว์ป่า และพันธุ์พืช ให้ดำเนินการในข้อ ๑.๒ ให้ภาคส่วนอื่นเข้ามาดำเนินการในภารกิจที่ไม่จำเป็นต้องดำเนินการเอง โดยเป็นการปฏิบัติงานต่อเนื่องจากปีงบประมาณ พ.ศ. ๒๕๖๒ มีกิจกรรมที่ดำเนินการ ๓ กิจกรรม ดังนี้

๒.๑ การจ้างเหมาเอกชนดำเนินการดูแลรักษาความสะอาดสิ่งอำนวยความสะดวกในแหล่งท่องเที่ยวในอุทยานแห่งชาติ

๒.๒ การจ้างเหมาเอกชนดำเนินการดูแลรักษาความสะอาดบ้านพักในอุทยานแห่งชาติ

๒.๓ การจ้างเหมาเอกชนดำเนินการดูแลรักษาความสะอาดบ่อและห้องอาบน้ำแร่ในอุทยานแห่งชาติ



๓. ตารางแสดงรายละเอียดข้อเสนอการเปลี่ยนแปลง ตามแผนปฏิรูปองค์การ ปีงบประมาณ
พ.ศ. ๒๕๖๓ ดังนี้

ข้อเสนอการเปลี่ยนแปลง				
ประเด็น	วิธีดำเนินการ (How to)		เป้าหมายหรือผลลัพธ์	ผลผลิต (Output ๖๓)
	พ.ศ. ๒๕๖๓	หน่วยงานดำเนินการ		
การให้ภาคส่วนอื่นเข้ามาดำเนินการในภารกิจที่ไม่จำเป็นต้องดำเนินการเอง	๑. การจ้างเหมาเอกชนดำเนินการดูแลรักษาความสะอาดสิ่งอำนวยความสะดวกในแหล่งท่องเที่ยวในอุทยานแห่งชาติ ๑.๑ กรมอุทยานแห่งชาติ สัตว์ป่า และพันธุ์พืช โดยสำนักอุทยานแห่งชาติ เสนอ อธิบดีกรมอุทยานแห่งชาติ สัตว์ป่า และพันธุ์พืช อนุมัติโครงการจ้างเหมาเอกชนดำเนินการดูแลรักษาความสะอาดสิ่งอำนวยความสะดวกในแหล่งท่องเที่ยวในอุทยานแห่งชาติ โดยใช้เงินรายได้เพื่อบำรุงรักษาอุทยานแห่งชาติ จำนวน ๓๑๘ แห่ง และแจ้งแผนไปยังหน่วยปฏิบัติ	- สอช.	<ul style="list-style-type: none">มีการจ้างเหมาเอกชนดำเนินการดูแลรักษาความสะอาดสิ่งอำนวยความสะดวกในแหล่งท่องเที่ยวในอุทยานแห่งชาติ	<ul style="list-style-type: none">มีการจ้างเหมาเอกชนดำเนินการดูแลรักษาความสะอาดสิ่งอำนวยความสะดวกในแหล่งท่องเที่ยว ๓๑๘ แห่ง ตามตารางแนบท้าย
	๑.๒ หน่วยปฏิบัติดำเนินการตามแผน	- สบอ. ๑-๑๖ และทุก สาขา		
	๑.๓ ประเมินผลการปฏิบัติงานของเอกชนที่มารับจ้างดำเนินการ	- สบอ. ๑-๑๖ และทุก สาขา		
	๑.๔ ประเมินผลกิจกรรมการจ้างเหมาเอกชนดำเนินการดูแลรักษาความสะอาดสิ่งอำนวยความสะดวกในแหล่งท่องเที่ยวในอุทยานแห่งชาติ จากให้ภาคส่วนอื่นเข้ามาดำเนินการในภารกิจที่ไม่จำเป็นต้องดำเนินการเองเสนออธิบดีกรมอุทยานแห่งชาติ สัตว์ป่า และพันธุ์พืช	- สอช.		



การประเมินส่วนราชการตามมาตรการปรับปรุงประสิทธิภาพในการปฏิบัติราชการ
ประจำปีงบประมาณ พ.ศ. ๒๕๖๓ ของสำนักบริหารพื้นที่อนุรักษ์ที่ ๑๕ (เชียงใหม่)

ข้อเสนอการเปลี่ยนแปลง				
ประเด็น	วิธีดำเนินการ (How to)		เป้าหมายหรือผลลัพธ์	ผลผลิต (Output ๖๓)
	พ.ศ. ๒๕๖๓	หน่วยงานดำเนินการ		
	<p>๒. การจ้างเหมาเอกชนดำเนินการดูแลรักษาความสะอาดบ้านพักในอุทยานแห่งชาติ</p> <p>๒.๑ กรมอุทยานแห่งชาติ สัตว์ป่า และพันธุ์พืช โดยสำนักอุทยานแห่งชาติ เสนอ อธิบดีกรมอุทยานแห่งชาติ สัตว์ป่า และพันธุ์พืช อนุมัติโครงการจ้างเหมาเอกชนดำเนินการดูแลรักษาความสะอาดบ้านพักในอุทยานแห่งชาติ โดยใช้เงินรายได้เพื่อบำรุงรักษาอุทยานแห่งชาติ และแจ้งแผนไปยังหน่วยปฏิบัติ</p>	- สอช.	<ul style="list-style-type: none"> มีการจ้างเหมาเอกชนดำเนินการดูแลรักษาความสะอาดบ้านพักในอุทยานแห่งชาติ 	<ul style="list-style-type: none"> มีการจ้างเหมาเอกชนดำเนินการดูแลรักษาความสะอาดบ้านพักในอุทยานแห่งชาติ จำนวน ๑๕ แห่ง ดังนี้ <ol style="list-style-type: none"> ๑. อช.เขาใหญ่ ๒. อช.เขาสกก ๓. อช.หมู่เกาะชุมพร ๔. อช.น้ำตกหงาว ๕. อช.สิรินาถ ๖. อช.ตาดโตน ๗. อช.ภูหินร่องกล้า ๘. อช.คลองลาน ๙. อช.ดอยภูคา ๑๐. อช.ดอยอินทนนท์ ๑๑. อช.ดอยสุเทพ-ปุย ๑๒. อช.ดอยผ้าห่มปก ๑๓. อช.ห้วยน้ำดัง ๑๔. อช.หาดวนกร ๑๕. อช.แจ้ซ้อน
	๒.๒ หน่วยปฏิบัติดำเนินการตามแผน	- สบอ.๑ - สบอ.๔ - สบอ.๕ - สบอ.๗ - สบอ.๑๑ - สบอ.๑๒ - สบอ.๑๓ - สบอ.๑๖ - สบอ.๓ สาขา - สบอ.๑๓ สาขา		
	๒.๓ ประเมินผลการปฏิบัติงานของเอกชนที่มารับจ้างดำเนินการ	- สบอ.๑ - สบอ.๔ - สบอ.๕ - สบอ.๗ - สบอ.๑๑ - สบอ.๑๒ - สบอ.๑๓ - สบอ.๑๖ - สบอ.๓ สาขา - สบอ.๑๓ สาขา		
	๒.๔ ประเมินผลกิจกรรมการจ้างเหมาเอกชนดำเนินการดูแลรักษาความสะอาด	- สอช.		



ข้อเสนอการเปลี่ยนแปลง				
ประเด็น	วิธีดำเนินการ (How to)		เป้าหมายหรือผลลัพธ์	ผลผลิต (Output ๖๓)
	พ.ศ. ๒๕๖๓	หน่วยงานดำเนินการ		
	บ้านพักในอุทยานแห่งชาติ จากให้ภาคส่วนอื่นเข้ามาดำเนินการในภารกิจที่ไม่จำเป็นต้องดำเนินการเองเสนออธิบดีกรมอุทยานแห่งชาติ สัตว์ป่า และพันธุ์พืช			
	<p>๓. การจ้างเหมาเอกชนดำเนินการดูแลรักษาความสะอาดและห้องอาบน้ำแร่ในอุทยานแห่งชาติ</p> <p>๓.๑ กรมอุทยานแห่งชาติ สัตว์ป่า และพันธุ์พืช โดยสำนักอุทยานแห่งชาติ เสนออธิบดีกรมอุทยานแห่งชาติ สัตว์ป่า และพันธุ์พืช อนุมัติโครงการจ้างเหมาเอกชนดำเนินการดูแลรักษาความสะอาดและห้องอาบน้ำแร่ในอุทยานแห่งชาติ โดยใช้เงินรายได้เพื่อบำรุงรักษาอุทยานแห่งชาติ และแจ้งแผนไปยังหน่วยปฏิบัติ</p>	- สอช.	<ul style="list-style-type: none"> มีการจ้างเหมาเอกชนดำเนินการดูแลรักษาความสะอาดและห้องอาบน้ำแร่ในอุทยานแห่งชาติ 	<ul style="list-style-type: none"> มีการจ้างเหมาเอกชนดำเนินการดูแลรักษาความสะอาดและห้องอาบน้ำแร่ในอุทยานแห่งชาติ จำนวน ๕ แห่ง ดังนี้ <ol style="list-style-type: none"> ๑. อช.น้ำตกหงาว ๒. อช.คอยผ้าห่มปก ๓. อช.ห้วยน้ำดัง ๔. อช.ออบหลวง ๕. อช.แจ้ซ้อน
	๓.๒ หน่วยปฏิบัติดำเนินการตามแผน	- สบอ.๔ - สบอ.๑๖ - สบอ.๑๓ สาขา		
	๓.๓ ประเมินผลการปฏิบัติงานของเอกชนที่มารับจ้างดำเนินการ	- สบอ.๔ - สบอ.๑๖ - สบอ.๑๓ สาขา		
	๓.๔ ประเมินผลกิจกรรมการจ้างเหมาเอกชนดำเนินการดูแลรักษาความสะอาดและห้องอาบน้ำแร่ในอุทยานแห่งชาติ จากให้ภาคส่วนอื่นเข้ามาดำเนินการในภารกิจที่ไม่จำเป็นต้องดำเนินการเองเสนออธิบดีกรมอุทยานแห่งชาติ สัตว์ป่า และพันธุ์พืช	- สอช.		

สูตรการคำนวณ :

- การหาค่าคะแนนที่ได้ = ให้เทียบบัญญัติไตรยางค์
- การคิดคะแนนถ่วงน้ำหนัก = $\frac{\text{ค่าคะแนนที่ได้} \times \text{น้ำหนัก}}$



ข้อมูลพื้นฐาน :

ข้อมูลพื้นฐานประกอบตัวชี้วัด	๒๕๖๐	๒๕๖๑	๒๕๖๒
การให้ภาคส่วนอื่นเข้ามาดำเนินการในภารกิจที่ไม่จำเป็นต้องดำเนินการเอง			
๑. การจ้างเหมาเอกชนดำเนินการดูแลรักษาความสะอาดสิ่งอำนวยความสะดวกในแหล่งท่องเที่ยวในอุทยานแห่งชาติ	แหล่งท่องเที่ยว ๗ แห่ง	แหล่งท่องเที่ยว ๗ แห่ง	แหล่งท่องเที่ยว ๗ แห่ง
๒. การจ้างเหมาเอกชนดำเนินการดูแลรักษาความสะอาดบ้านพักในอุทยานแห่งชาติ	-	-	-
๓. การจ้างเหมาเอกชนดำเนินการดูแลรักษาความสะอาดบ่อและห้องอาบน้ำแร่ในอุทยานแห่งชาติ	-	-	-

เป้าหมายการประเมิน รอบ ๑๒ เดือน

กิจกรรม	เป้าหมายขั้นต่ำ (๕๐ คะแนน)	เป้าหมายมาตรฐาน (๗๕ คะแนน)	เป้าหมายขั้นสูง (๑๐๐ คะแนน)
๑. การจ้างเหมาเอกชนดำเนินการดูแลรักษาความสะอาดสิ่งอำนวยความสะดวกในแหล่งท่องเที่ยวในอุทยานแห่งชาติ	• การปฏิบัติตามแผนแล้วเสร็จ ร้อยละ ๕๐ ๔ แห่ง	• การปฏิบัติตามแผนแล้วเสร็จ ร้อยละ ๗๕ ๖ แห่ง	• การปฏิบัติตามแผนแล้วเสร็จ ร้อยละ ๑๐๐ ๗ แห่ง

เงื่อนไข/หมายเหตุ :

๑. (.....แหล่ง)* (.....หลัง)** (.....บ่อและห้อง)*** ให้ สบอ.และสาขา ดูข้อมูลเชิงปริมาณของหน่วยงานจากตารางแนบท้ายตัวชี้วัดที่ ๑๘

๒. สบอ.และสาขา ใช้ค่าเป้าหมายขั้นสูง (๑๐๐ คะแนน/ร้อยละ ๑๐๐) แต่ละกิจกรรมจากตารางแนบท้ายตัวชี้วัดที่ ๑๘ และเทียบบัญญัติไตรยางค์ สำหรับค่าเป้าหมายมาตรฐาน (๗๕ คะแนน/ร้อยละ ๗๕) และค่าเป้าหมายขั้นต่ำ (๕๐ คะแนน/ร้อยละ ๕๐) ทั้งนี้ เมื่อเทียบบัญญัติไตรยางค์แล้วได้ค่าที่มีจำนวนเต็ม (มีทศนิยม) ให้ปัดขึ้นเป็นจำนวนเต็ม

หน่วยงานรับผิดชอบหลัก :

ส่วนอุทยานแห่งชาติ เบอร์โทรศัพท์ ๐ ๕๓๗๑ ๑๔๐๒ ต่อ ๖๐๔

หน่วยงานผู้สนับสนุน :

อุทยานแห่งชาติดอยหลวง เบอร์โทรศัพท์ ๐๘ ๑๙๘๐ ๒๔๕๖
อุทยานแห่งชาติขุนแจ เบอร์โทรศัพท์ ๐๘ ๔๓๖๖ ๕๒๑๓
อุทยานแห่งชาติกุซาง เบอร์โทรศัพท์ ๐๙ ๓๒๙๓ ๕๐๙๙
อุทยานแห่งชาติดอยภูนาง เบอร์โทรศัพท์ ๐ ๕๔๔๗ ๖๓๐๒
อุทยานแห่งชาติแม่ปืม เบอร์โทรศัพท์ ๐๘ ๘๒๙๐ ๙๔๓๓



การประเมินส่วนราชการตามมาตรการปรับปรุงประสิทธิภาพในการปฏิบัติราชการ
ประจำปีงบประมาณ พ.ศ. ๒๕๖๓ ของสำนักบริหารพื้นที่อนุรักษ์ที่ ๑๕ (เชียงใหม่)

ตัวชี้วัด ๒๐ : ร้อยละที่ผู้ปฏิบัติงานได้รับการตรวจสอบและรายงานผลครบถ้วนภายในระยะเวลาที่กำหนด

หน่วยวัด : ร้อยละ

น้ำหนัก : ร้อยละ ๔

ความเชื่อมโยง :

- ยุทธศาสตร์ชาติ ๒๐ ปี ยุทธศาสตร์ที่ ๕ ด้านการสร้างการเติบโตบนคุณภาพชีวิตที่เป็นมิตรกับสิ่งแวดล้อม
 - แผนแม่บทภายใต้ยุทธศาสตร์ชาติ ประเด็นที่ ๑๘ การเติบโตอย่างยั่งยืน
 - แผนพัฒนาเศรษฐกิจและสังคมแห่งชาติ ฉบับที่ ๑๒ ยุทธศาสตร์ที่ ๔ การเติบโตที่เป็นมิตรกับสิ่งแวดล้อมเพื่อการพัฒนาที่ยั่งยืน
 - นโยบายรัฐบาล ข้อที่ ๑๐ การฟื้นฟูทรัพยากรธรรมชาติและรักษาสิ่งแวดล้อมเพื่อสร้างการเติบโตอย่างยั่งยืน
 - แผนปฏิรูปประเทศ ด้านทรัพยากรธรรมชาติและสิ่งแวดล้อม ข้อ ๑.๖.๒ จัดระเบียบและแก้ไขปัญหาความขัดแย้งเกี่ยวกับการครอบครองหรือใช้ประโยชน์ที่ดินป่าไม้
 - ยุทธศาสตร์กรมฯ ประเด็นที่ ๖ ด้านการปรับสมดุล และพัฒนาระบบการบริหารจัดการภาครัฐ
 - ภารกิจ และอำนาจหน้าที่ ของสำนักบริหารพื้นที่อนุรักษ์ที่ ๑๕ (เชียงใหม่)
- (๑) ปฏิบัติงานร่วมกับหรือสนับสนุนการปฏิบัติงานของหน่วยงานอื่นที่เกี่ยวข้องหรือที่ได้รับมอบหมาย

คำอธิบาย :

พระบาทสมเด็จพระชนกาธิเบศร มหาภูมิพลอดุลยเดชมหาราช บรมนาถบพิตร มีพระราชกระแสเกี่ยวกับการดำเนินงานโครงการอันเนื่องมาจากพระราชดำริ ที่มาจากภูมิภาค ในโอกาสต่าง ๆ ได้แก่

๑. โครงการที่ขอพระราชทานพระมหากรุณานั้น หากโครงการใดอยู่ในเขตป่าสงวนแห่งชาติ สำนักงาน กปร. และหน่วยงานที่เกี่ยวข้องต้องดูแลเป็นพิเศษ ควรทำประชาพิจารณ์ หรือให้กระทรวงทรัพยากรธรรมชาติและสิ่งแวดล้อม ตรวจสอบและวิเคราะห์ผลกระทบที่จะเกิดขึ้นด้วย เพราะโครงการที่จะก่อสร้างในพื้นที่ป่าสงวนแห่งชาติ ควรต้องดูแลเป็นพิเศษ เพื่อป้องกันไม่ให้เกิดการบุกรุกทำลายป่าไม้เกินความจำเป็น

๒. การก่อสร้างอ่างเก็บน้ำที่อยู่ในเขตป่าสงวนแห่งชาติ ควรจะพิจารณาทบทวนให้ชัดเจนอีกครั้ง เพราะเป็นพื้นที่ในเขตป่าสงวนแห่งชาติ

๓. การก่อสร้างอ่างเก็บน้ำที่อยู่ในเขตป่าเพื่อการอนุรักษ์ ควรให้กรมป่าไม้พิจารณาทบทวนถึงความเหมาะสมอีกครั้ง

สำนักงาน กปร. ได้กำหนดกระบวนการทำงานตรวจสอบข้อเท็จจริงกรณีราษฎรทูลเกล้าฯ ถวายฎีกา และกรอบระยะเวลาในการปฏิบัติงานโดยให้สรุปเรื่องเสนอสำนักพระราชเลขาธิการ ภายในไม่เกิน ๑ ปี นับแต่วันที่ได้รับหนังสือจากสำนักพระราชเลขาธิการ โดยขั้นตอนที่เกี่ยวข้องกับกรมอุทยานแห่งชาติ สัตว์ป่า และพันธุ์พืช เป็นขั้นตอนของหน่วยงานที่เกี่ยวข้องในการตรวจสอบข้อเท็จจริง พร้อมทั้งพิจารณาหาแนวทางในการให้ความช่วยเหลือ ซึ่งมีกำหนดระยะเวลาในการส่งข้อมูลให้สำนักงาน กปร. ภายใน ๖๐ วัน นับจากที่ได้รับแจ้งจากสำนักงาน กปร.

สำหรับหลักการพิจารณารับเป็นโครงการอันเนื่องมาจากพระราชดำริ จะมีการพิจารณาในประเด็นต่าง ๆ ดังนี้



การประเมินส่วนราชการตามมาตรการปรับปรุงประสิทธิภาพในการปฏิบัติราชการ
ประจำปีงบประมาณ พ.ศ. ๒๕๖๓ ของสำนักบริหารพื้นที่อนุรักษ์ที่ ๑๕ (เชียงใหม่)

๑. โครงการฯ ดังกล่าวเกิดจากปัญหาความเดือดร้อน หรือความต้องการของประชาชนในพื้นที่
นั้น ๆ จริง โดยต้องวิเคราะห์ให้เห็นถึงสาเหตุและปัญหาของประชาชนและมีข้อมูลประกอบ เพื่อชี้ให้เห็นถึง
สภาพปัญหา

๒. โครงการฯ ดังกล่าวจะต้องไม่ขัดหรือแย้งต่อข้อกำหนด

๓. ควรพิจารณาถึงความเหมาะสมด้านเศรษฐกิจและสังคมท้องถิ่น หลีกเลี่ยงการแก้ไขปัญหา
ความเดือดร้อนให้กับคนกลุ่มหนึ่ง โดยสร้างประโยชน์ให้กับคนอีกกลุ่มหนึ่ง ไม่ว่าจะประโยชน์ทางเศรษฐกิจ
เกี่ยวกับการลงทุนนั้น จะมีความเหมาะสมเพียงใดก็ตาม

๔. โครงการฯ ดังกล่าวจะต้องไม่เกิดผลกระทบต่อสิ่งแวดล้อมอย่างรุนแรงในวงกว้าง

๕. ในกรณีที่เกิดกรณีพิพาทเรื่องที่ดินหรือเกิดข้อขัดแย้งอื่น ๆ ในชุมชน ประชาชนในพื้นที่
จะต้องร่วมกันแก้ไขปัญหาที่เกิดขึ้นให้แล้วเสร็จก่อน

๖. โครงการฯ ดังกล่าวจะต้องเกิดประโยชน์อย่างสูงสุดต่อประชาชนในพื้นที่ หากโครงการฯ ใด
ไม่สามารถช่วยเหลือได้อย่างครอบคลุมในพื้นที่ที่ร้องขอหรือทุกประการที่ร้องขอ จะต้องมีเหตุผลด้านเทคนิค
ประกอบการพิจารณา ตลอดจนหาวิธีการอื่นในการให้ความช่วยเหลือต่อไป

๗. โครงการจะต้องมีรูปแบบที่เหมาะสมกับรายละเอียดของภูมิประเทศ ภูมิสังคมของพื้นที่
ยกตัวอย่างเช่น ราษฎรในพื้นที่ที่มีความต้องการใช้น้ำเพื่อการเกษตร แต่เนื่องด้วยพื้นที่เป็นที่สูง เป็นเนินเขา
หน่วยงานที่เกี่ยวข้องจึงต้องพิจารณาให้ความช่วยเหลือ โดยจะดำเนินการก่อสร้างฝาย เพื่อจัดหาน้ำให้แก่
ราษฎร

๘. ประชาชนต้องมีส่วนร่วมในการดำเนินงานโครงการตั้งแต่ต้น โดยร่วมกันจัดตั้งเป็นกลุ่มผู้ใช้
น้ำตั้งแต่ก่อนดำเนินงาน อีกทั้งร่วมประชุมออกความคิดเห็นต่อรูปแบบและวิธีการดำเนินงานโครงการ ร่วม
รับทราบข้อมูลการดำเนินงานโครงการ ร่วมบริหารจัดการโครงการเมื่อดำเนินการแล้วเสร็จ ประการสำคัญผล
จากการดำเนินงานโครงการดังกล่าวประชาชนจะเป็นผู้ร่วมรับประโยชน์ที่เกิดขึ้น

๙. สำหรับการพิจารณาโครงการฯ ที่อยู่ในเขตพื้นที่ป่าเพื่อการอนุรักษ์และป่าอื่น ๆ จะมี
หลักเกณฑ์ในการพิจารณา ๕ ประการ ดังนี้

(๑) หลักกฎหมาย

(๒) นโยบายของรัฐ

(๓) หลักทางวิชาการ

(๔) หลักความเหมาะสม

(๕) ผลกระทบที่จะตามมา

หนังสือกรมอุทยานแห่งชาติ สัตว์ป่า และพันธุ์พืช ที่ ทส ๐๙๔๐.๑/๑๔๖๒ ลงวันที่ ๒๙
มิถุนายน ๒๕๖๑ แจ้งเวียนขั้นตอนการดำเนินงานและระยะเวลาที่กำหนดในการตรวจสอบข้อเท็จจริงกรณี
ราษฎรทูลเกล้าฯ ถวายฎีกา ซึ่งกำหนดระยะเวลาการดำเนินงานให้แล้วเสร็จภายใน ๒๐ วันทำการ นับตั้งแต
วันที่ลงรับหนังสือจนถึงการรายงานผลการตรวจสอบให้อธิบดีทราบและแจ้งหน่วยงานที่เกี่ยวข้อง
ทราบ สำหรับสำนักบริหารพื้นที่อนุรักษ์ที่ ๑ - ๑๖ และสาขา กำหนดระยะเวลาการดำเนินงานให้แล้วเสร็จ
ภายใน ๑๒ วันทำการ นับตั้งแต่วันที่ลงรับหนังสือจนถึงการรายงานผลการตรวจสอบให้กรมอุทยานแห่งชาติ
สัตว์ป่า และพันธุ์พืช ทราบ



การประเมินส่วนราชการตามมาตรการปรับปรุงประสิทธิภาพในการปฏิบัติราชการ
ประจำปีงบประมาณ พ.ศ. ๒๕๖๓ ของสำนักบริหารพื้นที่อนุรักษ์ที่ ๑๕ (เชียงราย)

สูตรการคำนวณ : สำหรับสำนักสนองงานพระราชดำริ

$$\frac{\text{จำนวนเรื่องที่มีการดำเนินการตามขั้นตอนได้แล้วเสร็จภายใน ๒๐ วันทำการ} \times ๑๐๐}{\text{จำนวนเรื่องทั้งหมด}}$$

สูตรการคำนวณ : สำหรับสำนักบริหารพื้นที่อนุรักษ์ที่ ๑ - ๑๖ และสาขา

$$\frac{\text{จำนวนเรื่องที่มีการดำเนินการตามขั้นตอนได้แล้วเสร็จภายใน ๑๒ วันทำการ} \times ๑๐๐}{\text{จำนวนเรื่องทั้งหมด}}$$

ข้อมูลพื้นฐาน (ถ้ามี) :

ข้อมูลพื้นฐานประกอบตัวชี้วัด	๒๕๕๙	๒๕๖๐	๒๕๖๑	๒๕๖๒
ผลการดำเนินงาน	-	-	ร้อยละ ๑๐๐	ร้อยละ ๑๐๐

เป้าหมายการประเมิน รอบ ๖ เดือน และรอบ ๑๒ เดือน

หน่วยงาน	เป้าหมายขั้นต้น (๕๐ คะแนน)	เป้าหมายมาตรฐาน (๗๕ คะแนน)	เป้าหมายขั้นสูง (๑๐๐ คะแนน)
สำนักบริหารพื้นที่อนุรักษ์ ที่ ๑๕ (เชียงราย)	ดำเนินการตามขั้นตอน ได้แล้วเสร็จภายใน ๑๒ วันทำการ นับจากได้รับ หนังสือ ร้อยละ ๘๐	ดำเนินการตามขั้นตอน ได้แล้วเสร็จภายใน ๑๒ วันทำการ นับจาก ได้รับหนังสือ ร้อยละ ๙๐	ดำเนินการตามขั้นตอน ได้แล้วเสร็จภายใน ๑๒ วันทำการ นับจาก ได้รับหนังสือ ร้อยละ ๑๐๐

เงื่อนไข /หมายเหตุ

เป็นการดำเนินงานโดยเจ้าหน้าที่ของสำนักบริหารพื้นที่อนุรักษ์ที่ ๑๕ (เชียงราย) ในพื้นที่ดำเนินการ
หรือใกล้เคียง ที่ได้รับมอบหมายจากผู้อำนวยการสำนักบริหารพื้นที่อนุรักษ์ที่ ๑๕ ให้ออกไปตรวจสอบข้อเท็จจริง
เบื้องต้นว่าพื้นที่ดำเนินการอยู่ในเขตป่าอนุรักษ์หรือไม่และหากดำเนินการจะมีผลกระทบต่อสิ่งแวดล้อม
อย่างไรบ้างรวมทั้งข้อคิดเห็น หรือข้อเสนอแนะ แล้วรายงานผลให้สำนักสนองงานพระราชดำริเพื่อทราบและ
พิจารณาแล้วจึงรายงานผลให้สำนักงาน กปร. ทราบต่อไป ภายในระยะเวลาที่กำหนด ตามหนังสือกรมอุทยาน
แห่งชาติ สัตว์ป่า และพันธุ์พืช ที่ ทส ๐๙๔๐.๑/๑๔๙๖๒ ลงวันที่ ๒๙ มิถุนายน ๒๕๖๑ เรื่อง แนวทางการ
ดำเนินงาน ตัวชี้วัดที่ ๔.๒.๑๐ การเพิ่มประสิทธิภาพการปฏิบัติงานการตรวจสอบข้อเท็จจริงกรณีราษฎร
ทูลเกล้าฯ ถวายฎีกา



การประเมินส่วนราชการตามมาตรการปรับปรุงประสิทธิภาพในการปฏิบัติราชการ
ประจำปีงบประมาณ พ.ศ. ๒๕๖๓ ของสำนักบริหารพื้นที่อนุรักษ์ที่ ๑๕ (เชียงใหม่)

หน่วยงานรับผิดชอบหลัก :

ส่วนประสานโครงการพระราชดำริและกิจกรรมพิเศษ เบอร์โทรศัพท์ ๐ ๕๓๗๑ ๑๔๐๒ ต่อ ๑๕๐

หน่วยงานผู้สนับสนุน :

- | | |
|--------------------------------------|-----------------------------------|
| ๑. ส่วนฟื้นฟูและพัฒนาพื้นที่อนุรักษ์ | เบอร์โทรศัพท์ ๐ ๕๓๗๑ ๑๔๐๒ ต่อ ๕๐๐ |
| ๒. ส่วนอนุรักษ์และป้องกันทรัพยากร | เบอร์โทรศัพท์ ๐ ๕๓๗๑ ๑๔๐๒ ต่อ ๓๕๔ |
| ๓. ส่วนควบคุมและปฏิบัติการไฟป่า | เบอร์โทรศัพท์ ๐ ๕๓๗๑ ๑๔๐๒ ต่อ ๒๕๓ |
| ๔. ส่วนจัดการต้นน้ำ | เบอร์โทรศัพท์ ๐ ๕๓๗๑ ๑๔๐๒ ต่อ ๒๐๗ |
| ๕. ส่วนอุทยานแห่งชาติ | เบอร์โทรศัพท์ ๐ ๕๓๗๑ ๑๔๐๒ ต่อ ๖๐๔ |
| ๖. ส่วนอนุรักษ์สัตว์ป่า | เบอร์โทรศัพท์ ๐ ๕๓๗๑ ๑๔๐๒ ต่อ ๒๐๒ |



ตัวชี้วัดที่ ๒๑ : ความสำเร็จของการถ่ายทอดองค์ความรู้ “ศาสตร์พระราชา”

หน่วยวัด : ร้อยละ

น้ำหนัก : ร้อยละ ๔

ความเชื่อมโยง :

- ยุทธศาสตร์ชาติ ๒๐ ปี ยุทธศาสตร์ที่ ๕ ด้านการสร้างการเติบโตบนคุณภาพชีวิตที่เป็นมิตรกับสิ่งแวดล้อม
 - แผนแม่บทภายใต้ยุทธศาสตร์ชาติ ประเด็นที่ ๑๘ การเติบโตอย่างยั่งยืน
 - แผนพัฒนาเศรษฐกิจและสังคมแห่งชาติ ฉบับที่ ๑๒ ยุทธศาสตร์ที่ ๔ การเติบโตที่เป็นมิตรกับสิ่งแวดล้อมเพื่อการพัฒนาที่ยั่งยืน
 - นโยบายรัฐบาล ข้อที่ ๑๐ การฟื้นฟูทรัพยากรธรรมชาติและรักษาสิ่งแวดล้อมเพื่อสร้างการเติบโตอย่างยั่งยืน
 - แผนปฏิรูปประเทศ ด้านทรัพยากรธรรมชาติและสิ่งแวดล้อม ๑.๗ พัฒนาการมีส่วนร่วมในการจัดการทรัพยากรป่าไม้
 - ยุทธศาสตร์กรมฯ ประเด็นที่ ๒ ด้านการอนุรักษ์และฟื้นฟูพื้นที่ป่าอนุรักษ์ให้มีสภาพป่าสมบูรณ์
 - ภารกิจ และอำนาจหน้าที่ ของสำนักบริหารพื้นที่อนุรักษ์ที่ ๑๕ (เชียงใหม่)
- (๑) ปฏิบัติงานร่วมกับหรือสนับสนุนการปฏิบัติงานของหน่วยงานอื่นที่เกี่ยวข้องหรือที่ได้รับมอบหมาย

คำอธิบาย :

ตลอดระยะเวลาอันยาวนาน ๗๐ ปี นับแต่ที่ได้ทรงขึ้นครองสิริราชสมบัติ พระบาทสมเด็จพระบรมชนกาธิเบศร มหาภูมิพลอดุลยเดชมหาราช บรมนาถบพิตร ได้ทรงงานหนักอย่างต่อเนื่อง เพื่อยกระดับคุณภาพชีวิตและความเป็นอยู่ของพสกนิกรทุกหมู่เหล่า ให้ดีขึ้นในทุกด้าน พระมหากรุณาธิคุณอันยิ่งใหญ่นี้ตระหนักกันได้ว่า ได้เกิดคุณูปการอนันต์แก่ประเทศชาติเป็นส่วนรวม จากผลของโครงการพัฒนาอันเนื่องมาจากพระราชดำริหลากหลายกว่า ๔,๐๐๐ โครงการ ซึ่งก่อกำเนิดแนวคิด ทฤษฎีต่าง ๆ จากพระอัจฉริยภาพและพระปรีชาสามารถ ตลอดจนพระวิสัยทัศน์อันกว้างไกล

แนวคิดและทฤษฎีของพระบาทสมเด็จพระบรมชนกาธิเบศร มหาภูมิพลอดุลยเดชมหาราช บรมนาถบพิตร ในโครงการพัฒนาอันเนื่องมาจากพระราชดำริต่าง ๆ นั้น ทรงให้คำเน้นถึงความสอดคล้องเกื้อกูลระหว่างการพัฒนาและการอนุรักษ์ทรัพยากรธรรมชาติและสิ่งแวดล้อม อย่างเคร่งครัดมาโดยตลอด ทรงมีความเข้าใจถ่องแท้ถึงธรรมชาติและสภาวะตามธรรมชาติ ตลอดจนความสัมพันธ์ระหว่างมนุษย์กับธรรมชาติ ทำให้เกิดแนวคิดและทฤษฎีเกี่ยวกับการอนุรักษ์ทรัพยากรธรรมชาติและสิ่งแวดล้อม ที่หลากหลาย ไม่ว่าจะเป็น ทรัพยากรป่าไม้ สัตว์ป่า ดิน น้ำ แร่ธาตุ เป็นต้น โดยเฉพาะทฤษฎีการพัฒนาฟื้นฟูป่าไม้อันเนื่องมาจากพระราชดำริที่ได้รับทราบกันทั่วไป เช่น การปลูกป่าโดยไม่ต้องปลูก การปลูกต้นไม้ในใจคน การปลูกป่า ๓ อย่าง ได้ประโยชน์ ๔ อย่าง ป่าเปียกหรือภูเขาป่า การทำฝายชะลอความชุ่มชื้น การปลูกป่าทดแทนตามแนวพระราชดำริ เหล่านี้เป็นต้น ซึ่งล้วนแล้วแต่เกิดจากการที่พระองค์ทรงห่วงใยเป็นอย่างมากต่อสถานการณ์การบุกรุกทำลายทรัพยากรป่าไม้ โดยเฉพาะป่าต้นน้ำลำธารบนภูเขาสูงทางภาคเหนือของประเทศ



การประเมินส่วนราชการตามมาตรการปรับปรุงประสิทธิภาพในการปฏิบัติราชการ
ประจำปีงบประมาณ พ.ศ. ๒๕๖๓ ของสำนักบริหารพื้นที่อนุรักษ์ที่ ๑๕ (เชียงใหม่)

กรมอุทยานแห่งชาติ สัตว์ป่า และพันธุ์พืช เป็นหน่วยงานหลักที่สำคัญของกระทรวง
ทรัพยากรธรรมชาติและสิ่งแวดล้อม ที่มีภารกิจในการคุ้มครอง ดูแลรักษา และฟื้นฟูทรัพยากรป่าไม้และสัตว์
ป่าในพื้นที่ป่าอนุรักษ์ทั่วประเทศ ได้ดำเนินงานสนองพระราชดำริของพระบรมวงศานุวงศ์ทุกพระองค์ ใน
โครงการอันเนื่องมาจากพระราชดำริในความรับผิดชอบกว่า ๑๑๗ โครงการ ได้น้อมนำแนวพระราชดำริในการ
พัฒนาฟื้นฟูป่าไม้ มาเป็นแนวทางหลักในการปฏิบัติงานเพื่อแก้ไขปัญหาความเสื่อมโทรมของทรัพยากรป่าไม้
บนพื้นที่ต้นน้ำสูงชัน หรือเขาหัวโล้น ควบคู่ไปกับการพัฒนาคุณภาพชีวิตของราษฎรในพื้นที่ ให้สามารถอาศัย
อยู่ร่วมกับป่าได้อย่างเกื้อกูล สมดุล และยั่งยืน อันเป็นนโยบายสำคัญและเร่งด่วนของกระทรวง
ทรัพยากรธรรมชาติและสิ่งแวดล้อม และรัฐบาลในปัจจุบัน

ศาสตร์พระราชา หมายถึง บรรดาองค์ความรู้และภูมิปัญญาของพระบาทสมเด็จพระบรมชนกาธิเบศร
มหาภูมิพลอดุลยเดชมหาราช บรมนาถบพิตรที่ได้พระราชทานผ่านวิธีการต่าง ๆ ด้วยความมุ่งหมายที่จะ
พัฒนา ป้องกันหรือแก้ไขเพื่อประโยชน์สุขแก่เหล่าพสกนิกรและส่งผลถึงมวลมนุษยชาติทั้งปวง ให้สามารถ
ดำรงชีวิตได้อย่างมั่นคง สันติสุข และยั่งยืน

การขยายผล การเผยแพร่ การถ่ายทอดองค์ความรู้ ใน “ศาสตร์พระราชา” ดำเนินการโดยผ่าน
กิจกรรมต่าง ๆ ของหน่วยงานโครงการอันเนื่องมาจากพระราชดำริ และโครงการขยายผลตามแนวพระราชดำริ กรม
อุทยานแห่งชาติ สัตว์ป่า และพันธุ์พืช เช่น การจัดฝึกอบรมในหลักสูตรต่าง ๆ การศึกษาดูงาน การเผยแพร่และ
ถ่ายทอดองค์ความรู้ตามหลักปรัชญาของเศรษฐกิจพอเพียง ตลอดจนแนวพระราชดำริด้านการอนุรักษ์
ทรัพยากรธรรมชาติและสิ่งแวดล้อม เป็นต้น

คำนวณ :

กิจกรรมที่ดำเนินการได้เป็นไปตามแผน x ๑๐๐

กิจกรรมที่ดำเนินการทั้งหมดตามแผน

ข้อมูลพื้นฐาน

ข้อมูลพื้นฐานประกอบตัวชี้วัด	หน่วยนับ	๒๕๕๙	๒๕๖๐	๒๕๖๑	๒๕๖๒
ความสำเร็จของการถ่ายทอดองค์ความรู้ “ศาสตร์พระราชา”		-	-	-	-

เป้าหมายการประเมิน รอบ ๖ เดือน

หน่วยงาน	เป้าหมายขั้นต้น (๕๐ คะแนน)	เป้าหมายมาตรฐาน (๗๕ คะแนน)	เป้าหมายขั้นสูง (๑๐๐ คะแนน)
สำนักบริหารพื้นที่อนุรักษ์ ที่ ๑๕ (เชียงใหม่)	จัดทำแผนปฏิบัติการ ถ่ายทอดองค์ความรู้ “ศาสตร์พระราชา” ปี ๒๕๖๓	ดำเนินการได้ตามแผน ร้อยละ ๘๐ และรายงาน ผลการปฏิบัติงานตรงตาม กำหนดเวลา	ดำเนินการได้ตามแผน ร้อยละ ๑๐๐ และ รายงานผลการปฏิบัติงาน ตามกำหนดเวลา



การประเมินส่วนราชการตามมาตรการปรับปรุงประสิทธิภาพในการปฏิบัติราชการ
ประจำปีงบประมาณ พ.ศ. ๒๕๖๓ ของสำนักบริหารพื้นที่อนุรักษ์ที่ ๑๕ (เชียงใหม่)

เป้าหมายการประเมิน รอบ ๑๒ เดือน

หน่วยงาน	เป้าหมายขั้นต้น (๕๐ คะแนน)	เป้าหมายมาตรฐาน (๗๕ คะแนน)	เป้าหมายขั้นสูง (๑๐๐ คะแนน)
สำนักบริหารพื้นที่อนุรักษ์ ที่ ๑๕ (เชียงใหม่)	ดำเนินการได้ตามแผน ร้อยละ ๘๐ และรายงาน ผลการปฏิบัติงาน ตรงตามกำหนดเวลา	ดำเนินการได้ตามแผน ร้อยละ ๙๐ และรายงาน ผลการปฏิบัติงาน ตามกำหนดเวลา	ดำเนินการได้ตามแผน ร้อยละ ๑๐๐ และ รายงานผลการปฏิบัติงาน ตามกำหนดเวลา

เงื่อนไข/หมายเหตุ : -

หน่วยงานรับผิดชอบหลัก :

ส่วนประสานโครงการพระราชดำริและกิจการพิเศษ เบอร์โทรศัพท์ ๐ ๕๓๗๑ ๑๔๐๒ ต่อ ๑๕๐

หน่วยงานผู้สนับสนุนข้อมูล :

ทุกส่วน/กลุ่ม/ศูนย์



ตัวชี้วัดที่ ๒๒ : จำนวนพื้นที่ป่าไม้ (สำรวจจากภาพถ่ายดาวเทียม)

หน่วยวัด : ล้านไร่

น้ำหนัก : ร้อยละ ๑๐

ความเชื่อมโยง :

ยุทธศาสตร์ชาติ ๒๐ ปี ยุทธศาสตร์ที่ ๕ ด้านการสร้างการเติบโตบนคุณภาพชีวิตที่เป็นมิตรกับสิ่งแวดล้อม

แผนแม่บทภายใต้ยุทธศาสตร์ชาติ ประเด็นที่ ๑๘ การเติบโตอย่างยั่งยืน

แผนพัฒนาเศรษฐกิจและสังคมแห่งชาติ ฉบับที่ ๑๒ ยุทธศาสตร์ที่ ๔ การเติบโตที่เป็นมิตรกับสิ่งแวดล้อมเพื่อการพัฒนาอย่างยั่งยืน เป้าหมายที่ ๑ รักษาฟื้นฟูฐานทรัพยากรธรรมชาติ

ตัวชี้วัดเป้าหมาย ๑.๑ สัดส่วนพื้นที่ป่าไม้เป็นร้อยละ ๔๐ ของพื้นที่ประเทศ

ยุทธศาสตร์กรมฯ ประเด็นที่ ๑ การป้องกันการบุกรุกทำลายทรัพยากรป่าไม้อย่างบูรณาการ

ภารกิจ และอำนาจหน้าที่ ของสำนักบริหารพื้นที่อนุรักษ์ที่ ๑๕ (เชียงใหม่)

(๑) ปฏิบัติงานเกี่ยวกับการจัดการทรัพยากรในพื้นที่ป่าไม้และการจัดการพื้นที่ป่าไม้อุรุกษ์ ในลักษณะงานสงวนและคุ้มครองสัตว์ป่า งานอุทยานแห่งชาติ งานอนุรักษ์พื้นที่ต้นน้ำลำธาร งานจัดการไฟป่า งานป้องกันและปราบปรามการบุกรุกทำลายในพื้นที่อนุรักษ์ งานควบคุมตามกฎหมายป่าไม้ และงานตามกฎหมายอื่นที่เกี่ยวข้อง

คำอธิบาย :

พื้นที่ป่าอนุรักษ์ หมายถึง อุทยานแห่งชาติ เขตรักษาพันธุ์สัตว์ป่า เขตห้ามล่าสัตว์ป่า และพื้นที่อื่น ๆ ที่เป็นพื้นที่ประกาศตามกฎหมาย และอยู่ในความดูแลของกรมอุทยานแห่งชาติ สัตว์ป่า และพันธุ์พืช

พื้นที่ป่าไม้ ที่ใช้สำหรับการแปลตีความภาพถ่ายดาวเทียม เพื่อจัดทำข้อมูลสภาพพื้นที่ คือ พื้นที่ปกคลุมของพืชพรรณที่สามารถจำแนกได้ว่าเป็นไม้ยืนต้นปกคลุมเป็นผืนต่อเนื่อง ขนาดไม่น้อยกว่า ๓.๑๒๕ ไร่ และหมายรวมถึงทุ่งหญ้า และลานหินที่มีอยู่ตามธรรมชาติที่ปรากฏล้อมรอบด้วยพื้นที่ที่จำแนกได้ว่าเป็นพื้นที่ป่า โดยไม่รวมถึงสวนยูคาลิปตัส หรือพื้นที่ที่มีต้นไม้ แต่ประเมินได้ว่าผลผลิตหลักของการดำเนินการไม่ใช่เนื้อไม้ ได้แก่ พื้นที่วนเกษตร สวนผลไม้ สวนยางพารา และสวนปาล์ม

ข้อมูลพื้นฐาน :

ข้อมูลพื้นฐานประกอบตัวชี้วัด	๒๕๕๘	๒๕๕๙	๒๕๖๐	๒๕๖๑	๒๕๖๒
ผลการดำเนินงาน	-	๒.๖๕๑ ล้านไร่ (ข้อมูล ผลการสำรวจ พื้นที่ป่าไม้ ปี พ.ศ. ๒๕๕๘)	๒.๓๔๓ ล้านไร่ (ข้อมูล ผลการสำรวจ พื้นที่ป่าไม้ ปี พ.ศ. ๒๕๕๙)	๒.๙๔๘ ล้านไร่ (ข้อมูล ผลการสำรวจ พื้นที่ป่าไม้ ปี พ.ศ. ๒๕๖๐)	๒.๙๕๒ ล้านไร่ (ข้อมูล ผลการสำรวจ พื้นที่ป่าไม้ ปี พ.ศ. ๒๕๖๑)

*หมายเหตุ ข้อมูลพื้นที่คงสภาพป่าแปรผันตามพื้นที่อนุรักษ์ที่ประกาศเพิ่มเติม



ขั้นตอนการดำเนินการ

ขั้นตอนที่	รายละเอียดการดำเนินการ
๑	จัดทำ Action Plan การดำเนินงานตามตัวชี้วัด จำนวนพื้นที่ป่าไม้ (สำรวจจากภาพถ่ายดาวเทียม)
๒	จัดเตรียมข้อมูลพื้นที่ป่าปีฐาน ๒๕๖๑ (ภาพถ่ายดาวเทียมช่วงปลายปี ๒๕๖๐ ถึงต้นปี ๒๕๖๑ และภาพถ่ายดาวเทียมช่วงปลายปี ๒๕๖๑ ถึงต้นปี ๒๕๖๒)
๓	จัดเตรียมกระบวนการวิเคราะห์ข้อมูลและขั้นตอนการตรวจสอบพื้นที่
๔	จัดทำระบบการรายงานผ่านเว็บไซต์
๕	จัดประชุมชี้แจงการตรวจสอบข้อมูลพื้นที่ป่าให้แก่หน่วยงานภาคสนาม
๖	หน่วยงานภาคสนามทุกหน่วยงานตรวจสอบจำนวนพื้นที่คงสภาพป่าในความรับผิดชอบ ปี ๒๕๖๒ ตามแบบฟอร์มการรายงานที่กำหนด
๗	รวบรวมและสรุปผลรายงานจำนวนพื้นที่คงสภาพป่า ในความรับผิดชอบระหว่างปี ๒๕๖๑ และปี ๒๕๖๒

เป้าหมายการประเมิน รอบ ๖ เดือน

หน่วยงาน	เป้าหมายขั้นต้น (๕๐ คะแนน)	เป้าหมายมาตรฐาน (๗๕ คะแนน)	เป้าหมายขั้นสูง (๑๐๐ คะแนน)
สำนักบริหารพื้นที่อนุรักษ์ที่ ๑๕ (เชียงใหม่)	ไม่มีการประเมิน รอบ ๖ เดือน		

เป้าหมายการประเมิน รอบ ๑๒ เดือน

หน่วยงาน	เป้าหมายขั้นต้น (๕๐ คะแนน)	เป้าหมายมาตรฐาน (๗๕ คะแนน)	เป้าหมายขั้นสูง (๑๐๐ คะแนน)
สำนักบริหารพื้นที่อนุรักษ์ที่ ๑๕ (เชียงใหม่)	๒.๗๔๓ ล้านไร่	๒.๘๘๑ ล้านไร่	๒.๙๕๒ ล้านไร่

เงื่อนไข/หมายเหตุ :

การสำรวจและวิเคราะห์ข้อมูลสภาพพื้นที่ป่าไม้และไม่ใช่ป่าไม้ โดยการใช้การแปลตีความภาพถ่ายดาวเทียม พ.ศ. ๒๕๖๒ ดำเนินการโดยใช้ภาพถ่ายจากดาวเทียม Landsat - ๘ ในช่วงต้นปี พ.ศ. ๒๕๖๒ หรือในช่วงเวลาที่ภาพถ่ายมีความชัดเจนมากที่สุด และเลือกภาพถ่ายจากดาวเทียม ในช่วงเวลาใกล้เคียงกัน ทำการแปลตีความด้วยคอมพิวเตอร์ในรูปแบบของสมการทางคณิตศาสตร์ และทำการสุ่มตรวจสอบความถูกต้องของการแปลตีความจากการสำรวจภาคสนาม โดยให้หน่วยงานภาคสนามภายใต้สังกัดสำนักบริหารพื้นที่อนุรักษ์ที่ ๑๕ (เชียงใหม่) เป็นผู้ตรวจสอบและรายงานผ่านระบบการรายงาน



หน่วยงานรับผิดชอบหลัก :

ศูนย์ปฏิบัติการภูมิสารสนเทศ (เชียงใหม่)

เบอร์โทรศัพท์ ๐ ๕๓๗๑ ๑๔๐๒ ต่อ ๒๐๖

หน่วยงานผู้สนับสนุน :

- | | |
|--|-----------------------------------|
| ๑. ส่วนฟื้นฟูและพัฒนาพื้นที่อนุรักษ์ | เบอร์โทรศัพท์ ๐ ๕๓๗๑ ๑๔๐๒ ต่อ ๕๐๐ |
| ๒. ส่วนประสานโครงการพระราชดำริและกิจการพิเศษ | เบอร์โทรศัพท์ ๐ ๕๓๗๑ ๑๔๐๒ ต่อ ๑๕๐ |
| ๓. ส่วนอนุรักษ์และป้องกันทรัพยากร | เบอร์โทรศัพท์ ๐ ๕๓๗๑ ๑๔๐๒ ต่อ ๓๕๔ |
| ๔. ส่วนควบคุมและปฏิบัติการไฟป่า | เบอร์โทรศัพท์ ๐ ๕๓๗๑ ๑๔๐๒ ต่อ ๒๕๓ |
| ๕. ส่วนจัดการต้นน้ำ | เบอร์โทรศัพท์ ๐ ๕๓๗๑ ๑๔๐๒ ต่อ ๒๐๗ |
| ๖. ส่วนอุทยานแห่งชาติ | เบอร์โทรศัพท์ ๐ ๕๓๗๑ ๑๔๐๒ ต่อ ๖๐๔ |
| ๗. ส่วนอนุรักษ์สัตว์ป่า | เบอร์โทรศัพท์ ๐ ๕๓๗๑ ๑๔๐๒ ต่อ ๒๐๒ |



ตัวชี้วัดที่ ๓๗ : ร้อยละความสำเร็จของการจัดทำรายงานลักษณะสำคัญขององค์การ

หน่วยวัด : ร้อยละ

น้ำหนัก : ร้อยละ ๑๐

ความเชื่อมโยง :

- ยุทธศาสตร์ชาติ ๒๐ ปี ยุทธศาสตร์ที่ ๖ ด้านการปรับสมดุลและพัฒนาระบบการบริหารจัดการภาครัฐ
 - แผนแม่บทภายใต้ยุทธศาสตร์ชาติ ประเด็นที่ ๒๐ การบริการประชาชนและประสิทธิภาพภาครัฐ
 - แผนพัฒนาเศรษฐกิจและสังคมแห่งชาติ ฉบับที่ ๑๒ ยุทธศาสตร์ที่ ๔ การเติบโตที่เป็นมิตรกับสิ่งแวดล้อมเพื่อการพัฒนาอย่างยั่งยืน
 - แผนการปฏิรูปประเทศ ด้านทรัพยากรป่าไม้และสัตว์ป่า ข้อที่ ๑.๑ พัฒน่องค์กรภาครัฐเพื่อสนับสนุนการปฏิรูปทรัพยากรป่าไม้และสัตว์ป่าทั้งระบบ
 - ยุทธศาสตร์กรมฯ ด้านที่ ๖ การปรับสมดุลและพัฒนาระบบการบริหารระบบจัดการภาครัฐ
 - ภารกิจ และอำนาจหน้าที่ ของสำนักบริหารพื้นที่อนุรักษ์ที่ ๑๕ (เชียงใหม่)
- (๑) ปฏิบัติงานร่วมกับหรือสนับสนุนการปฏิบัติงานของหน่วยงานอื่นที่เกี่ยวข้องหรือที่ได้รับมอบหมาย

คำอธิบาย :

๑. เป็นการวัดความสำเร็จของการจัดทำลักษณะสำคัญขององค์การของแต่ละหน่วยงาน และวัดร้อยละของบุคลากรที่เข้าใจทิศทางขององค์การ
๒. หน่วยงาน หมายถึง สำนัก/กอง/กลุ่ม/ศูนย์ ภายในกรมอุทยานแห่งชาติ สัตว์ป่า และพันธุ์พืช
๓. บุคลากร หมายถึง ข้าราชการ ลูกจ้างประจำ และพนักงานราชการ
๔. ลักษณะสำคัญขององค์การ หมายถึง การอธิบายภาพรวมในปัจจุบันของส่วนราชการ สภาพแวดล้อมในการปฏิบัติภารกิจของส่วนราชการ ความสัมพันธ์ที่สำคัญกับประชาชนผู้รับบริการ ส่วนราชการอื่นและประชาชนโดยรวม ความท้าทายเชิงยุทธศาสตร์ รวมทั้งแนวทางในการปรับปรุงผลการดำเนินการ ซึ่งเป็นข้อมูลสารสนเทศพื้นฐานในการนำไปใช้ในการพัฒนาตามเกณฑ์คุณภาพการบริหารจัดการภาครัฐ (PMQA) เพื่อให้ส่วนราชการเข้าใจและนำไปใช้ประกอบการวางแผนพัฒนางค์การ รวมทั้งประกอบการดำเนินการต่าง ๆ ได้อย่างครอบคลุมทุกประเด็นที่สำคัญ
๕. ลักษณะสำคัญขององค์การ ประกอบด้วยส่วนสำคัญ ๒ ส่วน ได้แก่
 - ๕.๑ ลักษณะองค์การ เป็นการกล่าวถึงสภาพแวดล้อมการดำเนินงานของส่วนราชการและความสัมพันธ์ที่สำคัญกับผู้รับบริการและผู้มีส่วนได้ส่วนเสีย ส่วนราชการอื่น และประชาชนโดยรวม ประกอบด้วย ๒ ส่วนคือ สภาพแวดล้อมของส่วนราชการ และความสัมพันธ์ระดับองค์การ
 - ๕.๒ สภาพการณ์ขององค์การ เป็นการอธิบายถึงสภาพแวดล้อมด้านการแข่งขัน ความท้าทาย ความได้เปรียบเชิงยุทธศาสตร์ที่สำคัญ และระบบการปรับปรุงผลการดำเนินการของส่วนราชการ ประกอบด้วย ๓ ส่วน คือ สภาพแวดล้อมด้านการแข่งขัน บริบทเชิงยุทธศาสตร์ และระบบปรับปรุงผลการดำเนินการ
๖. การจัดทำลักษณะสำคัญขององค์การ ดำเนินการตามแนวทาง ๑๓ คำถาม ในคู่มือการประเมินสถานะของหน่วยงานภาครัฐในการเป็นระบบราชการ ๔.๐ และวัดร้อยละของบุคลากรที่เข้าใจทิศทางขององค์การ
๗. ทิศทางขององค์การ หมายถึง วิสัยทัศน์ พันธกิจ ค่านิยมองค์การ วัฒนธรรมองค์การ ประเด็นยุทธศาสตร์และเป้าประสงค์ ของหน่วยงาน



๘. การวัดร้อยละของบุคลากรที่เข้าใจทิศทางขององค์กร พิจารณาจากการกำหนดทิศทางขององค์กร และมีการสื่อสารให้บุคลากรภายในหน่วยงานทราบ โดยเปรียบเทียบจากจำนวนบุคลากรที่เข้าใจทิศทางขององค์กรกับจำนวนบุคลากรทั้งหมดของหน่วยงาน

เกณฑ์การประเมิน :

ขั้นตอนที่	รายละเอียดการดำเนินงาน
๑	จัดทำคำสั่ง/มอบหมายผู้รับผิดชอบในการจัดทำลักษณะสำคัญขององค์กร ของหน่วยงาน
๒	จัดประชุมเพื่อทบทวนลักษณะสำคัญขององค์กร และทบทวนทิศทางองค์กร ของหน่วยงาน
๓	จัดทำลักษณะสำคัญขององค์กร ของหน่วยงาน เพื่อเสนอผู้อำนวยการสำนัก/กอง/กลุ่ม/ศูนย์ ให้ความเห็นชอบ
๔	แจ้งเวียน/สื่อสารลักษณะสำคัญขององค์กร และทิศทางองค์กร อย่างน้อย ๓ ช่องทาง เช่น หนังสือเวียน, เว็บไซต์ และบอร์ดประชาสัมพันธ์
๕	จัดทำแบบประเมินผลร้อยละของบุคลากรที่เข้าใจทิศทางขององค์กร ของหน่วยงาน

สูตรการคำนวณ (ถ้ามี) :

$$\frac{\text{จำนวนบุคลากรที่เข้าใจทิศทางขององค์กร}}{\text{*จำนวนบุคลากรกลุ่มตัวอย่าง}} \times ๑๐๐ = \text{ร้อยละของบุคลากรที่เข้าใจทิศทางขององค์กร}$$

* จำนวนบุคลากรกลุ่มตัวอย่างที่ตอบแบบประเมินผล ต้องไม่น้อยกว่าตามสูตรการคำนวณ

$$n = \frac{N}{1 + N(e)^2}$$

n = ขนาดของกลุ่มตัวอย่างที่คำนวณได้

N = จำนวนประชากรที่ทราบค่า

e = ค่าความคลาดเคลื่อนที่ยอมรับได้ (ใช้ค่า ๐.๐๕)

ข้อมูลพื้นฐาน :

ข้อมูลพื้นฐานประกอบตัวชี้วัด	๒๕๕๘	๒๕๕๙	๒๕๖๐	๒๕๖๑	๒๕๖๒
ร้อยละของบุคลากรที่เข้าใจทิศทางขององค์กร	-	-	-	๘๒	๙๙.๕๑

เป้าหมายการประเมิน รอบ ๖ เดือน

หน่วยงาน	เป้าหมายขั้นต้น (๕๐ คะแนน)	เป้าหมายมาตรฐาน (๗๕ คะแนน)	เป้าหมายขั้นสูง (๑๐๐ คะแนน)
สำนักบริหารพื้นที่อนุรักษ์ที่ ๑๕ (เชียงราย)	ดำเนินการ ในขั้นตอนที่ ๑	ดำเนินการ ในขั้นตอนที่ ๒	ดำเนินการ ในขั้นตอนที่ ๓



เป้าหมายการประเมิน รอบ ๑๒ เดือน

หน่วยงาน	เป้าหมายขั้นต้น (๕๐ คะแนน)	เป้าหมายมาตรฐาน (๗๕ คะแนน)	เป้าหมายขั้นสูง (๑๐๐ คะแนน)
สำนักบริหารพื้นที่อนุรักษ์ที่ ๑๕ (เชียงใหม่)	ดำเนินการในขั้นตอน ที่ ๔ - ๕ และบุคลากร มีความเข้าใจทิศทาง ขององค์การ ของหน่วยงาน ไม่น้อยกว่าร้อยละ ๘๐	ดำเนินการในขั้นตอน ที่ ๔ - ๕ และบุคลากร มีความเข้าใจทิศทาง ขององค์การ ของหน่วยงาน ไม่น้อยกว่าร้อยละ ๘๒	ดำเนินการในขั้นตอน ที่ ๔ - ๕ และบุคลากร มีความเข้าใจทิศทาง ขององค์การ ของหน่วยงาน ไม่น้อยกว่าร้อยละ ๘๔

เงื่อนไข/หมายเหตุ :

- การปรับเปลี่ยนรายละเอียดและเวลาการดำเนินการ ให้ปรับตามที่กลุ่มพัฒนาระบบบริหารมีหนังสือแจ้งให้ดำเนินการ
- ในรอบ ๖ เดือน เป็นการติดตามผลการดำเนินงาน สำหรับในรอบ ๑๒ เดือน เป็นการประเมินผลการดำเนินงานและประเมินผลความเข้าใจทิศทางขององค์การ
- แบบประเมินผลร้อยละของบุคลากรที่เข้าใจทิศทางขององค์การ ให้รวบรวมเก็บไว้ที่หน่วยงาน
- การประเมินผลร้อยละของบุคคลที่เข้าใจทิศทางขององค์การ ให้ใช้ผลการประเมินตั้งแต่ระดับปานกลาง - ระดับมากที่สุด

หน่วยงานรับผิดชอบหลัก :

คณะทำงานจัดทำรายงานลักษณะสำคัญ
ขององค์การของสำนักบริหารพื้นที่อนุรักษ์ที่ ๑๕ (เชียงใหม่) โทรศัพท์ ๐ ๕๓๗๑ ๑๔๐๒ ต่อ ๒๑๒

หน่วยงานสนับสนุน :

ทุกส่วน/กลุ่ม/ศูนย์



ตัวชี้วัดที่ ๓๘ : ระดับความสำเร็จของการดำเนินการตามแผนการจัดการความรู้

หน่วยวัด : ระดับ

น้ำหนัก : ร้อยละ ๑๐

ความเชื่อมโยง :

- ยุทธศาสตร์ชาติ ๒๐ ปี ยุทธศาสตร์ที่ ๖ ด้านการปรับสมดุลและพัฒนาระบบการบริหารจัดการภาครัฐ
- แผนแม่บทภายใต้ยุทธศาสตร์ชาติ ประเด็นที่ ๑๘ การเติบโตอย่างยั่งยืน
- แผนพัฒนาเศรษฐกิจและสังคมแห่งชาติ ฉบับที่ ๑๒ ยุทธศาสตร์ที่ ๔ การเติบโตที่เป็นมิตรกับสิ่งแวดล้อมเพื่อการพัฒนาอย่างยั่งยืน
- นโยบายรัฐบาล ข้อที่ ๑๐ การฟื้นฟูทรัพยากรธรรมชาติและการรักษาสิ่งแวดล้อมเพื่อสร้างการเติบโตอย่างยั่งยืน
- แผนการปฏิรูปประเทศด้านทรัพยากรธรรมชาติและสิ่งแวดล้อม
 - (๑) เรื่อง ทรัพยากรทางบก ประเด็นย่อยที่ ๑ ทรัพยากรป่าไม้และสัตว์ป่า
 - (๒) ประเด็นปฏิรูป ๑.๑ พัฒนาศูนย์ภาครัฐเพื่อสนับสนุนการปฏิรูปทรัพยากรป่าไม้และสัตว์ป่าทั้งระบบ
- ยุทธศาสตร์กรมฯ ด้านที่ ๖ การปรับสมดุลและพัฒนาระบบการบริหารระบบจัดการภาครัฐ
- ภารกิจ และอำนาจหน้าที่ ของสำนักบริหารพื้นที่อนุรักษ์ที่ ๑๕ (เชียงใหม่)
 - (๑) ปฏิบัติงานร่วมกับหรือสนับสนุนการปฏิบัติงานของหน่วยงานอื่นที่เกี่ยวข้องหรือที่ได้รับมอบหมาย
- พระราชกฤษฎีกาว่าด้วยหลักเกณฑ์การบริหารจัดการบ้านเมืองที่ดี พ.ศ. ๒๕๔๖ มาตรา ๑๑ ส่วนราชการมีหน้าที่พัฒนาความรู้ในส่วนราชการ เพื่อให้มีลักษณะเป็นองค์กรแห่งการเรียนรู้อย่างสม่ำเสมอ โดยต้องรับรู้ข้อมูลข่าวสารและสามารถประมวลผลความรู้ในด้านต่างๆ เพื่อนำมาประยุกต์ใช้ในการปฏิบัติราชการได้อย่างถูกต้อง รวดเร็วและเหมาะสมกับสถานการณ์ รวมทั้งต้องส่งเสริมและพัฒนาความรู้ความสามารถ สร้างวิสัยทัศน์และปรับเปลี่ยนทัศนคติของข้าราชการในสังกัดให้เป็นบุคลากรที่มีประสิทธิภาพและมีการเรียนรู้ร่วมกัน ทั้งนี้ เพื่อประโยชน์ในการปฏิบัติราชการของส่วนราชการให้สอดคล้องกับการบริหารราชการให้เกิดผลสัมฤทธิ์ตามพระราชบัญญัตินี้

คำอธิบาย :

๑. เป็นการวัดความสำเร็จของการดำเนินการตามแผนการจัดการความรู้
๒. หน่วยงาน หมายถึง สำนัก/กอง/กลุ่ม/ศูนย์ ภายในกรมอุทยานแห่งชาติ สัตว์ป่า และพันธุ์พืช
๓. การจัดการความรู้ คือ การรวบรวมองค์ความรู้ที่มีอยู่ในองค์กร ซึ่งกระจัดกระจายอยู่ในตัวบุคคลหรือเอกสาร มาพัฒนาให้เป็นระบบ เพื่อให้ทุกคนในองค์กรสามารถเข้าถึงความรู้ และพัฒนาตนเองให้เป็นผู้รู้ รวมทั้งปฏิบัติงานได้อย่างมีประสิทธิภาพ อันจะส่งผลให้องค์กรมีความสามารถในเชิงแข่งขันสูงสุด โดยที่ความรู้มี ๒ ประเภท คือ

๓.๑ ความรู้ที่ฝังอยู่ในคน (Tacit Knowledge) เป็นความรู้ที่ได้จากประสบการณ์ พรสวรรค์ หรือสัญชาตญาณของแต่ละบุคคลในการทำความเข้าใจในสิ่งต่าง ๆ เป็นความรู้ที่ไม่สามารถถ่ายทอดออกมาเป็นคำพูด หรือลายลักษณ์อักษรได้โดยง่าย เช่น ทักษะในการทำงาน งานฝีมือ หรือการคิดเชิงวิเคราะห์บางครั้งจึงเรียกว่า เป็นความรู้แบบนามธรรม

๓.๒ ความรู้ที่ชัดแจ้ง (Explicit Knowledge) เป็นความรู้ที่สามารถรวบรวม ถ่ายทอดได้ โดยผ่านวิธีต่างๆเช่น การบันทึกเป็นลายลักษณ์อักษร ทฤษฎี คู่มือต่าง ๆ และบางครั้งเรียกว่าเป็นความรู้แบบรูปธรรม



๔. กระบวนการจัดการความรู้ (Knowledge Management Process : KMP) ประกอบด้วย ๗ ขั้นตอน ดังนี้

๔.๑ การบ่งชี้ความรู้ (Knowledge Identification) เป็นการพิจารณาว่าองค์กรมีวิสัยทัศน์ พันธกิจ ยุทธศาสตร์ เป้าหมายคืออะไร เพื่อให้บรรลุเป้าหมาย ต้องใช้อะไร ปัจจุบันมีความรู้อะไรบ้าง อยู่ในรูปแบบใด และอยู่ที่ใคร

๔.๒ การสร้างและแสวงหาความรู้ (Knowledge Creation and Acquisition) เป็นการสร้างแสวงหา รวบรวมความรู้ทั้งภายใน/ภายนอก รักษาความรู้เดิม แยกความรู้ที่ใช้ไม่ได้แล้วออกไป

๔.๓ การจัดความรู้ให้เป็นระบบ (Knowledge Organization) เป็นการกำหนดโครงสร้างความรู้ แบ่งชนิดประเภท เพื่อให้สืบค้น เรียกคืน และใช้งานได้ง่าย

๔.๔ การประมวลและกลั่นกรองความรู้ (Knowledge Codification and Refinement) เป็นการปรับปรุงรูปแบบเอกสารให้เป็นมาตรฐาน ใช้ภาษาเดียวกัน ปรับปรุงเนื้อหาให้ครบถ้วนสมบูรณ์

๔.๕ การเข้าถึงความรู้ (Knowledge Access) เป็นการทำให้ผู้ใช้ความรู้เข้าถึงความรู้ที่ต้องการ ได้ง่ายและสะดวก เช่น ระบบเทคโนโลยีสารสนเทศ (IT) Web board บอร์ดประชาสัมพันธ์ เป็นต้น

๔.๖ การแบ่งปันแลกเปลี่ยนความรู้ (Knowledge Sharing) เป็นการแบ่งปัน สามารถทำได้หลายวิธีการโดยกรณีที่เป็นความรู้ชัดแจ้ง (Explicit Knowledge) อาจจัดทำเป็นเอกสาร ฐานความรู้ เทคโนโลยีสารสนเทศ หรือกรณีที่เป็นความรู้ฝังลึก (Tacit Knowledge) จัดทำเป็นระบบทีมข้ามสายงาน กิจกรรมกลุ่มคุณภาพ และนวัตกรรม ชุมชนแห่งการเรียนรู้ ระบบพี่เลี้ยง การสับเปลี่ยนงาน การเยี่ยมตัว เวทีแลกเปลี่ยนความรู้ เป็นต้น

๔.๗ การเรียนรู้ (Learning) เป็นการนำความรู้มาใช้ประโยชน์ในการตัดสินใจ แก้ปัญหา และทำให้เป็นส่วนหนึ่งของงาน เช่น เกิดระบบการเรียนรู้จากสร้างองค์ความรู้ การนำความรู้ในไปใช้ เกิดการเรียนรู้ และประสบการณ์ใหม่และหมุนเวียนต่อไปอย่างต่อเนื่อง

๕. แผนปฏิบัติราชการ ประจำปี พ.ศ. ๒๕๖๓ กรมอุทยานแห่งชาติ สัตว์ป่า และพันธุ์พืช ๖ ด้าน ประกอบด้วย

ด้านที่ ๑ การป้องกันการบุกรุกทำลายทรัพยากรป่าไม้อย่างบูรณาการ

ด้านที่ ๒ การอนุรักษ์และฟื้นฟูพื้นที่ป่าอนุรักษ์ให้มีสภาพสมบูรณ์

ด้านที่ ๓ การเพิ่มประสิทธิภาพการเฝ้าระวัง พื้นที่ป่าอนุรักษ์เพื่อลดภัยคุกคามต่อระบบนิเวศป่าไม้และสัตว์ป่า

ด้านที่ ๔ การพัฒนาศักยภาพพื้นที่อนุรักษ์ในการให้บริการ ด้านนิเวศอย่างสมดุล

ด้านที่ ๕ การศึกษา วิจัย พัฒนาและสร้างนวัตกรรมเพื่อสนับสนุนการบริหารจัดการ

ด้านที่ ๖ การปรับสมดุลและพัฒนาระบบการบริหารระบบจัดการภาครัฐ

เกณฑ์การประเมิน :

ขั้นตอนที่	รายละเอียดการดำเนินงาน
๑	แต่งตั้งคณะทำงานหรือมอบหมายผู้รับผิดชอบการจัดการความรู้ของหน่วยงาน
๒	จัดประชุมคณะทำงานเพื่อคัดเลือกองค์ความรู้ของหน่วยงาน (แบบฟอร์ม ๑)
๓	จัดทำแผนการจัดการความรู้ (แบบฟอร์ม ๒) ในองค์ความรู้ที่คัดเลือกมา พร้อมทั้งให้ผู้บริหารของหน่วยงาน ลงนามเห็นชอบ/อนุมัติ
๔	ดำเนินการตามแผนการจัดการความรู้ของหน่วยงาน และมีกิจกรรมแลกเปลี่ยนเรียนรู้ อย่างน้อย ๑ ครั้ง
๕	รายงานผลการดำเนินการตามแผนการจัดการความรู้ และเผยแพร่ในเว็บไซต์ของหน่วยงาน



ข้อมูลพื้นฐาน :

ข้อมูลพื้นฐานประกอบตัวชี้วัด	๒๕๕๘	๒๕๕๙	๒๕๖๐	๒๕๖๑	๒๕๖๒
ระดับความสำเร็จของการดำเนินการตามแผนการจัดการความรู้	-	-	-	๑ องค์ความรู้	๒ องค์ความรู้

เป้าหมายการประเมิน รอบ ๖ เดือน (๑ ต.ค. ๖๒ - ๓๑ มี.ค. ๖๓)

หน่วยงาน	เป้าหมายขั้นต้น (๕๐ คะแนน)	เป้าหมายมาตรฐาน (๗๕ คะแนน)	เป้าหมายขั้นสูง (๑๐๐ คะแนน)
สำนักบริหารพื้นที่อนุรักษ์ที่ ๑๕ (เชียงใหม่)	๑. ดำเนินการในชั้นตอนที่ ๑ - ๓	๑. ดำเนินการในชั้นตอนที่ ๑ - ๓ ๒. มีองค์ความรู้ อย่างน้อย ๑ องค์ความรู้	๑. ดำเนินการในชั้นตอนที่ ๑ - ๓ ๒. มีองค์ความรู้ อย่างน้อย ๒ องค์ความรู้

เป้าหมายการประเมิน รอบ ๑๒ เดือน (๑ ต.ค. ๖๒ - ๓๐ ก.ย. ๖๓)

หน่วยงาน	เป้าหมายขั้นต้น (๕๐ คะแนน)	เป้าหมายมาตรฐาน (๗๕ คะแนน)	เป้าหมายขั้นสูง (๑๐๐ คะแนน)
สำนักบริหารพื้นที่อนุรักษ์ที่ ๑๕ (เชียงใหม่)	๑. ดำเนินการในชั้นตอนที่ ๑ - ๔ ๒. มีองค์ความรู้ อย่างน้อย ๑ องค์ความรู้	๑. ดำเนินการในชั้นตอนที่ ๑ - ๕ ๒. มีองค์ความรู้ อย่างน้อย ๑ องค์ความรู้	๑. ดำเนินการในชั้นตอนที่ ๑ - ๕ ๒. มีองค์ความรู้ อย่างน้อย ๒ องค์ความรู้

เงื่อนไข/หมายเหตุ :

๑. การปรับเปลี่ยนรายละเอียดและเวลาการดำเนินการให้ปรับตามที่กลุ่มพัฒนาระบบบริหารมีหนังสือแจ้งให้ดำเนินการ

๒. การจำแนกองค์ความรู้ที่จำเป็นต่อการผลักดันและสนับสนุนให้การปฏิบัติงานตามภารกิจของหน่วยงานบรรลุเป้าหมายตามแผนปฏิบัติราชการประจำปี พ.ศ. ๒๕๖๓ กรมอุทยานแห่งชาติ สัตว์ป่า และพันธุ์พืช

๓. แผนปฏิบัติราชการ ประจำปี พ.ศ. ๒๕๖๓ กรมอุทยานแห่งชาติ สัตว์ป่า และพันธุ์พืช

ด้านที่ ๑ การป้องกันการบุกรุกทำลายทรัพยากรป่าไม้อย่างบูรณาการ

เป้าประสงค์ : ระงับ ยับยั้งการบุกรุกทำลายทรัพยากรป่าไม้ม การใช้ประโยชน์ที่ดินป่าไม้ม การครอบครองพื้นที่ป่าโดยผิดกฎหมาย การทวงคืนพื้นที่ป่าใหญ่กลับมาเป็นพื้นที่ของรัฐ และเพิ่มพื้นที่ป่าอนุรักษ์ เพื่อคงความอุดมสมบูรณ์ตามธรรมชาติ

ด้านที่ ๒ การอนุรักษ์และฟื้นฟูพื้นที่ป่าอนุรักษ์ให้มีสภาพสมบูรณ์

เป้าประสงค์ : อนุรักษ์ พนฟู บำรุงรักษาระบบนิเวศป่าต้นน้ำที่เสื่อมโทรม ใหญ่กลับคืนสภาพทางธรรมชาติ โดยการนอมนำแนวพระราชดำริใช้ศาสตร์การพนฟูตามหลักธรรมชาติพนฟูธรรมชาติและ การพัฒนารูปแบบการพนฟูด้วยกระบวนการทางวนวัฒนวิธีที่เหมาะสมกับระบบนิเวศส่งเสริมการพัฒนาคุณภาพชีวิตของชุมชนและราษฎรในพื้นที่สูงในการมีส่วนร่วมในการดูแลระบบนิเวศโดยฐานชุมชน สร้างความตระหนักต่อผลกระทบจากการเปลี่ยนแปลงสภาพภูมิอากาศและภัยธรรมชาติ



ด้านที่ ๓ การเพิ่มประสิทธิภาพการเฝ้าระวัง พื้นที่ป่าอนุรักษ์เพื่อลดภัยคุกคามต่อระบบนิเวศป่าไม้
และสัตว์ป่า

เป้าประสงค์ : การวางระบบ กลไก กระบวนการ วิธีปฏิบัติในการลดภัยคุกคาม และการเฝ้าระวัง
ป้องกัน รักษาระบบนิเวศป่าและพื้นที่อนุรักษ์ทุกประเภท รวมทั้งลดความเสี่ยงต่อการสูญเสียความหลากหลาย
ทางชีวภาพของพืช สัตว์ป่า และระบบนิเวศโดยรวม รวมถึงต้องใช้มาตรการทางสังคมและกระบวนการเรียนรู้
ของชุมชนในการวางแผนการปรับตัวให้สอดคล้องกับสถานการณ์ โดยผสมผสานมาตรการทางเศรษฐกิจ สังคม
และการใช้ประโยชน์จากทรัพยากรธรรมชาติอย่างมีภูมิปัญญาที่เห็นพ้องร่วมกัน

ด้านที่ ๔ การพัฒนาศักยภาพพื้นที่อนุรักษ์ในการให้บริการ ด้านนิเวศอย่างสมดุล

เป้าประสงค์ : ให้ความสำคัญกับการบริหารจัดการพื้นที่อนุรักษ์ที่มีศักยภาพในการให้บริการ
ด้านนิเวศ ทั้งในเชิงป่าไม้ สัตว์ป่า คุณค่าความงามทางทัศนียภาพ พื้นที่ธรรมชาติที่โดดเด่น โดยเน้นพัฒนา
ศักยภาพของแหล่งธรรมชาติ โครงสร้างพื้นฐาน สิ่งอำนวยความสะดวก รูปแบบการใช้ประโยชน์ การจัดการ
สิ่งแวดล้อม ความปลอดภัย การให้บริการที่มีมาตรฐานและคุณภาพเป็นที่ยอมรับและประทับใจรวมทั้งระบบ
การจัดเก็บค่าธรรมเนียมในการเข้าใช้บริการ และยังหมายรวมถึงการจัดทำแผนแม่บท (Master Plan) สำหรับ
การวางแผนพัฒนาพื้นที่อุทยานแห่งชาติ เขตรักษาพันธุ์สัตว์ป่า และพื้นที่สงวนทางธรรมชาติที่เกี่ยวข้อง

ด้านที่ ๕ การศึกษา วิจัย พัฒนาและสร้างนวัตกรรมเพื่อสนับสนุนการบริหารจัดการ

เป้าประสงค์ : มุ่งพัฒนาองค์ความรู้ กระบวนการ เทคนิควิธี รูปแบบการบริหาร จัดการพื้นที่
ป่าอนุรักษ์ ทรัพยากรป่าไม้ สัตว์ป่า และความหลากหลายทางชีวภาพ โดยใช้งานวิจัยและพัฒนาต่อยอด
การเป็นนวัตกรรม ที่สนับสนุนการอนุรักษ์ พันธุ์ บริหารจัดการพื้นที่ป่าอนุรักษ์ให้มีความสมดุลเพื่อการบริหาร
ของระบบนิเวศที่ยั่งยืน การเพิ่มมูลค่าของทรัพยากรและระบบนิเวศ และรวมถึงการสร้างความร่วมมือทางวิชาการ
การถ่ายทอดองค์ความรู้ เทคโนโลยี ในการวิจัยและพัฒนาอย่างเป็นระบบ

ด้านที่ ๖ การปรับสมดุลและพัฒนาระบบการบริหารระบบจัดการภาครัฐ

เป้าประสงค์ : วางระบบ รากฐาน การดำเนินงานของกลไก เครื่องมือ กระบวนการ และระบบ
สนับสนุนการบริหารจัดการที่มุ่งประสิทธิผล สอดคล้องกับแผนการปฏิรูปประเทศและยุทธศาสตร์ชาติ
และโดยเฉพาะอย่างยิ่งการบริหารกิจการบ้านเมืองที่ดี เป็นที่ยอมรับของสังคมและประชาชน ตลอดจนลด
การทุจริต และการสร้างธรรมาภิบาลการบริหารงานภาครัฐ ทั้งภาวะ การนำองค์กร กระบวนการทำงาน
สมรรถนะบุคลากร การจัดการความรู้ การสร้างเครือข่าย การพัฒนาระบบบริหารที่มุ่งผลลัพธ์การทำงาน
รวมทั้งการสร้างความรู้รับผิดชอบต่อสังคม

๔. แบบฟอร์มที่ใช้ในการจัดทำแผนการจัดการความรู้

๔.๑ แบบฟอร์มที่ ๑ การจำแนกองค์ความรู้ที่จำเป็น สอดคล้อง และสนับสนุนให้การปฏิบัติงาน
บรรลุเป้าหมายตามแผนปฏิบัติราชการ ประจำปีงบประมาณ พ.ศ. ๒๕๖๓ กรมอุทยานแห่งชาติ สัตว์ป่า และพันธุ์พืช

๔.๒ แบบฟอร์มที่ ๒ แผนการจัดการความรู้ (KM Action Plan)

๕. การรายงานผลตามแผนการจัดการความรู้ (KM) ของ สำนัก/กอง/กลุ่ม/ศูนย์ ประจำปี
งบประมาณ พ.ศ. ๒๕๖๓ ตามแบบรายงานผลการดำเนินงานตัวชี้วัด แบบฟอร์มที่ ๓ และแบบรายงานผลการ
ดำเนินการตามแผนการจัดการความรู้ แบบฟอร์มที่ ๔ โดยส่งให้ กพร. ดังนี้

(๑) รายงานรอบ ๖ เดือน (แบบฟอร์มที่ ๓) ภายในวันที่ ๓๑ มีนาคม ๒๕๖๓

(๒) รายงานรอบ ๙ เดือน (แบบฟอร์มที่ ๓) ภายในวันที่ ๓๐ มิถุนายน ๒๕๖๓

(๓) รายงานรอบ ๑๒ เดือน (แบบฟอร์มที่ ๓) พร้อมทั้งแบบรายงานผลการดำเนินการตาม
แผนการจัดการความรู้ (แบบฟอร์มที่ ๔) ภายในวันที่ ๓๐ กันยายน ๒๕๖๓

๖. เอกสารการดำเนินงานให้รวบรวมเก็บไว้ที่หน่วยงาน



หน่วยงานรับผิดชอบหลัก :

คณะทำงานจัดการความรู้
ของสำนักบริหารพื้นที่อนุรักษ์ที่ ๑๕ (เชียงใหม่)

โทรศัพท์ ๐ ๕๓๗๑ ๑๔๐๒ ต่อ ๒๑๒

หน่วยงานผู้สนับสนุน :

ทุกส่วน/กลุ่ม/ศูนย์