



รายงานลาดตระเวนเชิงคุณภาพในพื้นที่อนุรักษ์

เขตรักษาพันธุ์สัตว์ป่าเวียงลอ
Wianglor Wildlife Sanctuary

ประจำเดือน ธันวาคม ๒๕๖๗




รายงานผลการลาดตระเวน เขตรักษาพันธุ์สัตว์ป่าเวียงลอ ประจำเดือน ธันวาคม ๒๕๖๗



จำนวนชุดลาดตระเวน ๖ ชุด จำนวนครั้งในการลาดตระเวน ๑๖ ครั้ง จำนวนวันในการลาดตระเวน ๒๕ วัน
รวมระยะทางในการลาดตระเวนทั้งหมด ๔๘๘.๙๐ กิโลเมตร

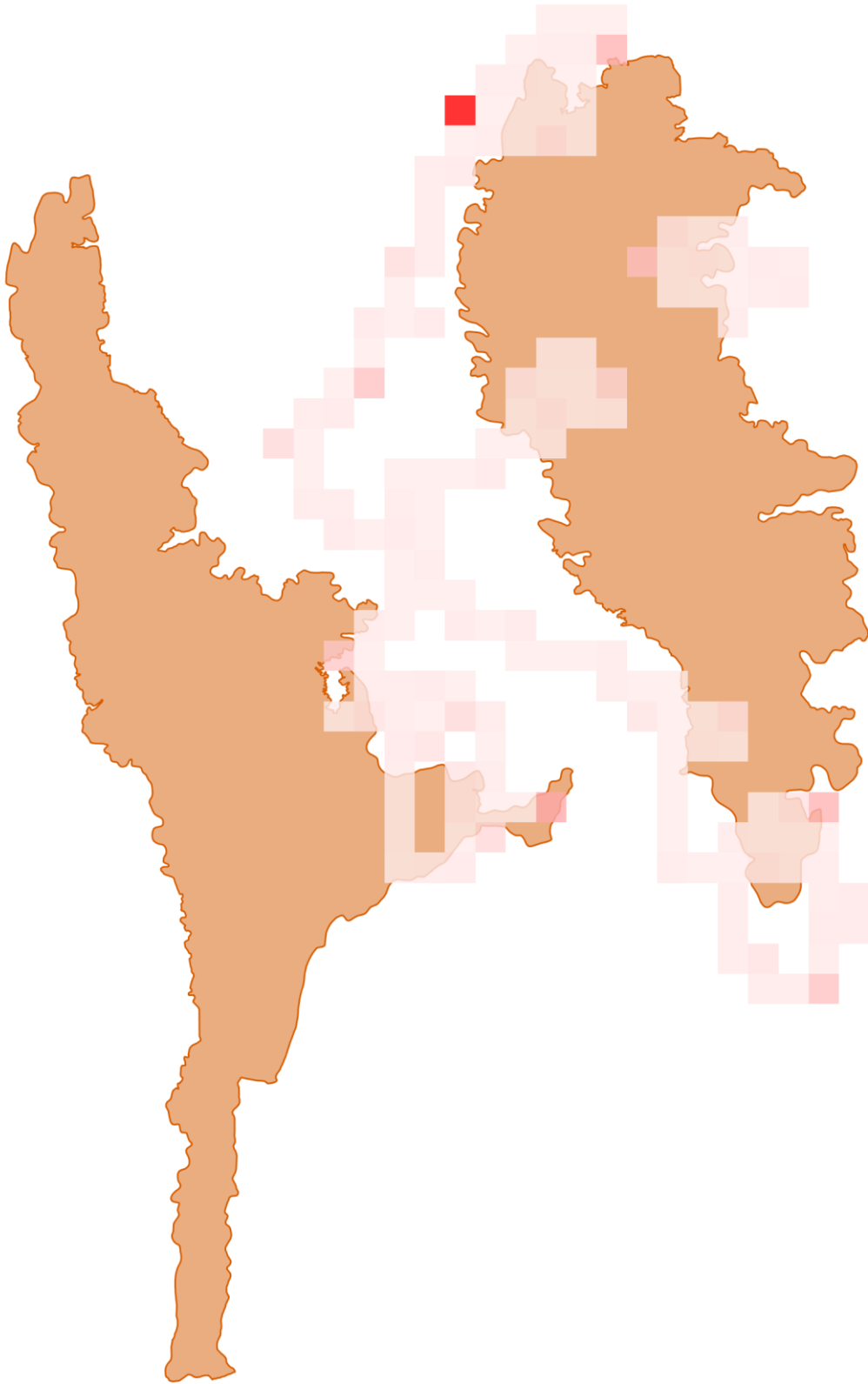
ทีมที่	ชื่อชุดลาดตระเวน	ระหว่างวันที่	จำนวนครั้ง	จำนวนวัน	ระยะทางการลาดตระเวน (กม.)			
					เดินเท้า	รถยนต์	ทางน้ำ	อากาศ
๑	จุดสกัดผาสูขุ		๑	๒	๖	๐	๐	๐
๒	จุดสกัดแม่ทะลาย		๓	๓	๑๗	๔	๐	๐
๓	น้ำแวน		๒	๒	๑๘	๐	๐	๐
๔	สำนักงานเขต		๔	๖	๑๓๘	๑๔	๐	๐
๕	ห้วยแก่น		๕	๑๐	๒๔๕	๐	๐	๐
๖	แม่ต๋ำ		๑	๒	๔๘	๐	๐	๐
ผลรวม			๑๖	๒๕	๔๗๑	๑๘	๐	๐

กราฟแสดงจำนวนวัน และระยะทางในการลาดตระเวน





แผนที่แสดงความเข้มข้นของการลาดตระเวน
เขตรักษาพันธุ์สัตว์ป่าเวียงลอ
ประจำเดือน ธันวาคม ๒๕๖๗





แผนที่แสดงเส้นทางการลาดตระเวน
เขตรักษาพันธุ์สัตว์ป่าเวียงลอ
ประจำเดือน ธันวาคม ๒๕๖๗





แผนที่แสดงการกระจายของสัตว์ป่า
เขตรักษาพันธุ์สัตว์ป่าเวียงลอ
ประจำเดือน ธันวาคม ๒๕๖๗



แก้ง

ชะมดเข็ด

นกยูง

เนื้อทราย



ละองละมั่ง

หมาจิ้งจอก

หมาใน

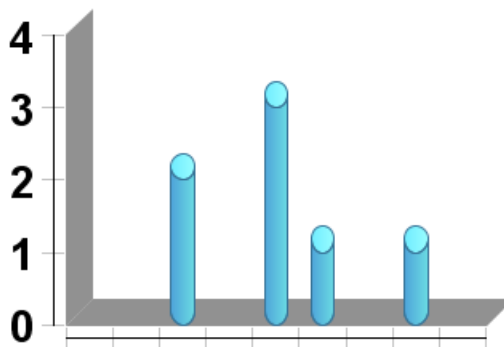
หมูป่า



อีเห็นข้างลาย



Chart Title



Series 1

ชะมดเข็ด ชะมดเขียง มูสัง



ตารางสรุปการพบปัจจัยคุกคาม
เขตรักษาพันธุ์สัตว์ป่าเวียงลอ
ประจำเดือน ธันวาคม ๒๕๖๗



ปัจจัยคุกคาม	จุดลาดตระเวน	พิกัด X	พิกัด Y	รายละเอียดของปัจจัยคุกคาม	การจัดการ	สถานที่
การล่า	แม่ตำ	๖๒๖๖๑๐	๒๑๕๐๔๑๓	จุดพบภัยคุกคามซุ่มดักยิงสัตว์ สภาพใหม่ ประมาณ ๑ วัน	ทำลาย	ในพื้นที่



การกระจายของปัจจัยคุกคาม เขตรักษาพันธุ์สัตว์ป่าเวียงลอ ประจำเดือน ธันวาคม ๒๕๖๗



การบุกรุกแผ้วถาง



การล่า



การจับสัตว์น้ำ



การทำไม้




การเลี้ยงปศุสัตว์



อื่นๆ



การเก็บหาของป่า





แผนที่การกระจายของปัจจัยนิเวศ
เขตรักษาพันธุ์สัตว์ป่าเวียงลอ
ประจำเดือน ธันวาคม ๒๕๖๗



ต้นไม้/ไม้ผลที่เป็นอาหารสัตว์ป่า



โปงดิน/โป่งน้ำ



รังผึ้ง



แหล่งน้ำ/ตาน้ำ





ตารางสรุปการพบปัจจัยคุกคาม
เขตรักษาพันธุ์สัตว์ป่าเวียงลอ
ประจำเดือน ธันวาคม ๒๕๖๗



ปัจจัยนิเวศ	พิกัด X	พิกัด Y	รายละเอียดปัจจัยนิเวศ	สถานะ
	๖๒๗๗๒๒	๒๑๕๐๖๕๒	จุดพบฝิ่งชันโรง (ฝิ่งจิว)	มีการใช้/มีสัตว์ใช้ประโยชน์
	๖๒๘๖๖๕	๒๑๔๙๗๗๓	จุดพบฝิ่งชันโรง (ฝิ่งจิว)	มีการใช้/มีสัตว์ใช้ประโยชน์
เห็ด	๖๑๙๙๙๐	๒๑๓๐๓๒๗	ตรวจพบทรัพยากรเกิดขึ้นและสามารถทดแทนได้ (เห็ดขอนขาว)	
	๖๒๘๒๔๗	๒๑๔๐๔๖๓	ตรวจพบทรัพยากรเกิดขึ้นและสามารถทดแทนได้ (เห็ดลม)	
	๖๒๘๙๘๗	๒๑๔๑๓๔๑	ตรวจพบทรัพยากรเกิดขึ้นและสามารถทดแทนได้ (เห็ดลม)	



ประมวลภาพการลาดตระเวน เขตรักษาพันธุ์สัตว์ป่าเวียงลอ ประจำเดือน ธันวาคม ๒๕๖๗



วันที่/ชุดลาดตระเวน/พิกัด	รายละเอียดภาพ	ภาพถ่าย
วันที่ ๕ ธ.ค. ๒๐๒๔ ชื่อชุดลาดตระเวน ห้วยแก่น พิกัด ๑๒๗๔๔๔ , ๑๑๕๒๓๕๑	เปลี่ยนรูปแบบการเดินทาง เป็นทางเท้า	
วันที่ ๕ ธ.ค. ๒๐๒๔ ชื่อชุดลาดตระเวน ห้วยแก่น พิกัด ๑๒๗๓๑๖ , ๑๑๕๐๗๖๑	จุดพักค้างแรม ในพื้นที่	
วันที่ ๕ ธ.ค. ๒๐๒๔ ชื่อชุดลาดตระเวน ห้วยแก่น พิกัด ๑๒๑๑๒๕ , ๑๑๓๒๐๕๙	เริ่มลาดตระเวนทางรถยนต์บริเวณที่ทำการเขตรักษาพันธุ์สัตว์ป่าเวียงลอ ท้องที่บ้านเขี้ยะ หมู่ที่ ๔ ตำบลจุน อำเภोजุน จังหวัดพะเยา	
วันที่ ๕ ธ.ค. ๒๐๒๔ ชื่อชุดลาดตระเวน ห้วยแก่น พิกัด ๑๒๗๐๒๖ , ๑๑๕๑๕๑๙	เริ่มเดินใหม่จากพักรับประทานอาหารกลางวัน	



ประมวลภาพการลาดตระเวน เขตรักษาพันธุ์สัตว์ป่าเวียงลอ ประจำเดือน ธันวาคม ๒๕๖๗



วันที่/ชุดลาดตระเวน/พิกัด	รายละเอียดภาพ	ภาพถ่าย
วันที่ ๕ ธ.ค. ๒๐๒๔ ชื่อชุดลาดตระเวน ห้วยแก่น พิกัด ๑๒๗๓๗๑ , ๑๑๕๐๗๓๘	รังผึ้ง จุดพบผึ้งชันโรง (ผึ้งจิ๋ว)	
วันที่ ๖ ธ.ค. ๒๐๒๔ ชื่อชุดลาดตระเวน ห้วยแก่น พิกัด ๑๒๑๑๒๔ , ๑๑๓๒๐๖๔	สิ้นสุดลาดตระเวนบริเวณที่ทำการเขตรักษาพันธุ์สัตว์ป่า เวียงลอ ท้องที่บ้านเข็ยะ หมู่ที่ ๔ ตำบลจุน อำเภोजุน จังหวัดพะเยา	
วันที่ ๖ ธ.ค. ๒๐๒๔ ชื่อชุดลาดตระเวน ห้วยแก่น พิกัด ๑๒๗๙๕๕ , ๑๑๕๐๗๖๙	เปลี่ยนรูปแบบการเดินทาง จากทางเท้า เป็นทางรถยนต์	
วันที่ ๖ ธ.ค. ๒๐๒๔ ชื่อชุดลาดตระเวน ห้วยแก่น พิกัด ๑๒๘๖๖๕ , ๑๑๔๙๗๗๓	รังผึ้ง จุดพบผึ้งชันโรง (ผึ้งจิ๋ว)	



ประมวลภาพการลาดตระเวน เขตรักษาพันธุ์สัตว์ป่าเวียงลอ ประจำเดือน ธันวาคม ๒๕๖๗



วันที่/ชุดลาดตระเวน/พิกัด	รายละเอียดภาพ	ภาพถ่าย
วันที่ ๑ ธ.ค. ๒๐๒๔ ชื่อชุดลาดตระเวน ห้วยแก่น พิกัด ๑๒๗๓๑๘ , ๑๑๕๐๗๔๖	เริ่มเดินใหม่ต่อจากจุดพักค้างแรม	
วันที่ ๑๒ ธ.ค. ๒๐๒๔ ชื่อชุดลาดตระเวน สำนักงานเขต พิกัด ๑๒๗๘๕๕ , ๑๑๕๐๗๓๙	เริ่มลาดตระเวนทางเท้าบริเวณอ่างเก็บน้ำแม่ต้ำ ท้องที่บ้านแม่ต้ำท่าข้าม หมู่ที่ ๗ ตำบลน้ำแวน อําเภอเชียงคํา จังหวัดพะเยา	
วันที่ ๑๒ ธ.ค. ๒๐๒๔ ชื่อชุดลาดตระเวน สำนักงานเขต พิกัด ๑๒๗๒๕๓ , ๑๑๕๐๔๘๐	ร่องรอย จุดพบร่องรอยไถป่าหาอาหาร	
วันที่ ๑๒ ธ.ค. ๒๐๒๔ ชื่อชุดลาดตระเวน สำนักงานเขต พิกัด ๑๒๖๔๑๐ , ๑๑๕๐๘๕๕	จุดพักค้างแรม ในพื้นที่	



ประมวลภาพการลาดตระเวน เขตรักษาพันธุ์สัตว์ป่าเวียงลอ ประจำเดือน ธันวาคม ๒๕๖๗



วันที่/จุดลาดตระเวน/พิกัด	รายละเอียดภาพ	ภาพถ่าย
วันที่ ๑๒ ธ.ค. ๒๐๒๔ ชื่อจุดลาดตระเวน สำนักงานเขต พิกัด ๑๒๖๕๘๓ , ๑๑๕๐๖๗๒	ปลัก จุดพบปลักหมูป่า กว้าง ๖๕ เซนติเมตร ยาว ๗๒ เซนติเมตร	
วันที่ ๑๓ ธ.ค. ๒๐๒๔ ชื่อจุดลาดตระเวน สำนักงานเขต พิกัด ๑๒๖๔๑๐ , ๑๑๕๐๘๔๕	เริ่มเดินใหม่ต่อจากจุดพักค้างแรม	
วันที่ ๑๓ ธ.ค. ๒๐๒๔ ชื่อจุดลาดตระเวน สำนักงานเขต พิกัด ๑๒๖๕๓๖ , ๑๑๕๑๐๗๐	เปลี่ยนรูปแบบการเดินทาง จากทางเท้า เป็นทางรถยนต์	
วันที่ ๑๓ ธ.ค. ๒๐๒๔ ชื่อจุดลาดตระเวน สำนักงานเขต พิกัด ๑๒๑๐๖๑ , ๑๑๓๒๑๑๘	สิ้นสุดลาดตระเวนบริเวณที่ทำการเขตรักษาพันธุ์สัตว์ป่า เวียงลอ ท้องที่บ้านเขี้ยะ หมู่ที่ ๔ ตำบลจุน อำเภอจุน จังหวัดพะเยา	



ประมวลภาพการลาดตระเวน เขตรักษาพันธุ์สัตว์ป่าเวียงลอ ประจำเดือน ธันวาคม ๒๕๖๗







วันที่/ชุดลาดตระเวน/พิกัด	รายละเอียดภาพ	ภาพถ่าย
<p>วันที่ ๑๐ ธ.ค. ๒๐๒๔</p> <p>ชื่อชุดลาดตระเวน จุดสกัดแม่ทะลาย</p> <p>พิกัด ๑๒๒๓๕๘ , ๑๑๒๕๒๗๒</p>	<p>เริ่มเดินใหม่จากพักรับประทานอาหารกลางวัน</p>	
<p>วันที่ ๑๐ ธ.ค. ๒๐๒๔</p> <p>ชื่อชุดลาดตระเวน จุดสกัดแม่ทะลาย</p> <p>พิกัด ๑๒๕๒๖๖ , ๑๑๒๘๑๘๕</p>	<p>เริ่มลาดตระเวนออกตรวจสอบพื้นที่เสี่ยงต่อการทำไม้ บริเวณจุดสกัดที่เวียงลอ ๒ แม่ทะลาย (วล.๒) ท้องที่บ้าน แม่ทะลาย หมู่ที่ ๒ ตำบลพระธาตุซิงแกง อำเภोजุน จังหวัดพะเยา</p>	
<p>วันที่ ๑๐ ธ.ค. ๒๐๒๔</p> <p>ชื่อชุดลาดตระเวน จุดสกัดแม่ทะลาย</p> <p>พิกัด ๑๒๒๕๑๖ , ๑๑๒๙๘๘๖</p>	<p>สิ้นสุดลาดตระเวนออกตรวจสอบพื้นที่เสี่ยงต่อการทำไม้ บริเวณป่าห้วยแม่ถ้ง ท้องที่บ้านธาตุซิงแกงบน หมู่ที่ ๕ ตำบลพระธาตุซิงแกง อำเภोजุน จังหวัดพะเยา ไม่พบการ บุกรุกพื้นที่ ตัดไม้แต่อย่างใด</p>	
<p>วันที่ ๒๖ ธ.ค. ๒๐๒๔</p> <p>ชื่อชุดลาดตระเวน สำนักงานเขต</p> <p>พิกัด ๑๒๕๓๐๗ , ๑๑๒๘๑๙๑</p>	<p>สิ้นสุดลาดตระเวนตรวจสอบแนวเขตป่าบริเวณป่า อ่างเก็บน้ำแม่ทะลาย ท้องที่บ้านแม่ทะลาย หมู่ที่ ๒ ตำบลพระธาตุซิงแกง อำเภोजุน จังหวัดพะเยา</p>	



ประมวลภาพการลาดตระเวน เขตรักษาพันธุ์สัตว์ป่าเวียงลอ ประจำเดือน ธันวาคม ๒๕๖๗



วันที่/ชุดลาดตระเวน/พิกัด	รายละเอียดภาพ	ภาพถ่าย
วันที่ ๒๖ ธ.ค. ๒๐๒๔ ชื่อชุดลาดตระเวน สำนักงานเขต พิกัด ๑๒๑๑๒๕ , ๒๑๓๒๐๖๖	เริ่มลาดตระเวนตรวจสอบแนวเขตป่าทางรถยนต์บริเวณ ที่ทำการเขตรักษาพันธุ์สัตว์ป่าเวียงลอ ท้องที่บ้านเขี้ยะ หมู่ที่ ๔ ตำบลจุน อำเภอจุน จังหวัดพะเยา	
วันที่ ๒๔ ธ.ค. ๒๐๒๔ ชื่อชุดลาดตระเวน จุดสกัดแม่ทะลาย พิกัด ๑๒๗๐๒๒ , ๒๑๒๗๘๙๐	สิ้นสุดลาดตระเวนลาดตระเวนตรวจสอบแปลงพื้นที่ เป้าหมายป้องกันและปราบปรามการบุกรุกทรัพยากร ป่าไม้ (Area of Operation : AO) และตรวจสอบพื้นที่ การแก้ไขปัญหาที่ดินของราษฎรในเขตป่าอนุรักษ์ ตามมาตรา ๑๒๑ รวมจำนวน ๑๕ แปลง บริเวณป่า ห้วยจำฝ้าย ท้องที่บ้านธาตุสันดงทอง หมู่ที่ ๗ ตำบล พระธาตุซิงแกง อำเภอจุน จังหวัดพะเยา	
วันที่ ๒๔ ธ.ค. ๒๐๒๔ ชื่อชุดลาดตระเวน จุดสกัดแม่ทะลาย พิกัด ๑๒๕๓๐๘ , ๒๑๒๘๑๙๓	เริ่มลาดตระเวนลาดตระเวนตรวจสอบแปลงพื้นที่ เป้าหมายป้องกันและปราบปรามการบุกรุกทรัพยากร ป่าไม้ (Area of Operation : AO) และตรวจสอบพื้นที่ การแก้ไขปัญหาที่ดินของราษฎรในเขตป่าอนุรักษ์ ตามมาตรา ๑๒๑ บริเวณจุดสกัดที่เวียงลอ ๒ แม่ทะลาย (วล.๒) ท้องที่บ้านแม่ทะลาย หมู่ที่ ๒ ตำบล พระธาตุซิงแกง อำเภอจุน จังหวัดพะเยา	
วันที่ ๑๓ ธ.ค. ๒๐๒๔ ชื่อชุดลาดตระเวน ห้วยแก่น พิกัด ๑๒๓๑๔๘ , ๒๑๓๐๙๕๑	สิ้นสุดลาดตระเวนแนวเขตป่าบริเวณป่าห้วยเสียม ท้องที่ บ้านบ้านเขี้ยะ หมู่ที่ ๔ ตำบลจุน อำเภอจุน จังหวัด พะเยา	



ประมวลภาพการลาดตระเวน เขตรักษาพันธุ์สัตว์ป่าเวียงลอ ประจำเดือน ธันวาคม ๒๕๖๗







วันที่/ชุดลาดตระเวน/พิกัด	รายละเอียดภาพ	ภาพถ่าย
วันที่ ๑๓ ธ.ค. ๒๐๒๔ ชื่อชุดลาดตระเวน ห้วยแก่น พิกัด ๑๒๑๑๓๓ , ๒๑๓๒๐๔๘	เริ่มลาดตระเวนตรวจสอบแนวเขตป่าบริเวณทำการ เขตรักษาพันธุ์สัตว์ป่าเวียงลอ ท้องที่บ้านเขี้ยะ หมู่ที่ ๔ ตำบลจุน อำเภोजุน จังหวัดพะเยา	
วันที่ ๑๘ ธ.ค. ๒๐๒๔ ชื่อชุดลาดตระเวน ห้วยแก่น พิกัด ๑๓๒๘๕๔ , ๒๑๒๕๗๐๕	เปลี่ยนรูปแบบการเดินทาง จากทางเท้า เป็นทางรถยนต์	
วันที่ ๑๘ ธ.ค. ๒๐๒๔ ชื่อชุดลาดตระเวน ห้วยแก่น พิกัด ๑๓๔๔๘๘ , ๒๑๒๖๓๙๙	เริ่มเดินใหม่ต่อจากจุดพักค้างแรม	
วันที่ ๑๘ ธ.ค. ๒๐๒๔ ชื่อชุดลาดตระเวน ห้วยแก่น พิกัด ๑๒๑๑๑๘ , ๒๑๓๒๐๕๕	สิ้นสุดลาดตระเวนบริเวณที่ทำการเขตรักษาพันธุ์สัตว์ป่า เวียงลอ ท้องที่บ้านเขี้ยะ หมู่ที่ ๔ ตำบลจุน อำเภोजุน จังหวัดพะเยา	



ประมวลภาพการลาดตระเวน เขตรักษาพันธุ์สัตว์ป่าเวียงลอ ประจำเดือน ธันวาคม ๒๕๖๗



วันที่/ชุดลาดตระเวน/พิกัด	รายละเอียดภาพ	ภาพถ่าย
วันที่ ๑๗ ธ.ค. ๒๐๒๔ ชื่อชุดลาดตระเวน ห้วยแก่น พิกัด ๑๓๔๔๘๐ , ๒๑๒๖๓๗๖	จุดพักค้างแรม ในพื้นที่	
วันที่ ๑๗ ธ.ค. ๒๐๒๔ ชื่อชุดลาดตระเวน ห้วยแก่น พิกัด ๑๓๕๒๕๘ , ๒๑๒๖๙๘๔	เริ่มเดินใหม่จากพักรับประทานอาหารกลางวัน	
วันที่ ๑๗ ธ.ค. ๒๐๒๔ ชื่อชุดลาดตระเวน สำนักงานเขต พิกัด ๑๓๔๗๔๙ , ๒๑๒๖๐๐๗	ร่องรอย จุดพบร่องรอยไถป่าค้ำหาอาหาร ขนาดความกว้าง ๒๐ เซนติเมตร ยาว ๔๕ เซนติเมตร ลักษณะการค้ำรูป เป็นตัวโอ	
วันที่ ๑๗ ธ.ค. ๒๐๒๔ ชื่อชุดลาดตระเวน สำนักงานเขต พิกัด ๑๓๕๐๐๗ , ๒๑๒๕๘๑๙	เริ่มเดินใหม่จากพักรับประทานอาหารกลางวัน	



ประมวลภาพการลาดตระเวน
เขตรักษาพันธุ์สัตว์ป่าเวียงลอ
ประจำเดือน ธันวาคม ๒๕๖๗



วันที่/ชุดลาดตระเวน/พิกัด	รายละเอียดภาพ	ภาพถ่าย
<p>วันที่ ๑๗ ธ.ค. ๒๐๒๔</p> <p>ชื่อชุดลาดตระเวน สำนักงานเขต พิกัด ๖๓๕๔๔๔ , ๒๑๒๕๙๗๖</p>	<p>ร่องรอย จุดพบขี้หมาจิ้งจอก สภาพเก่า ประมาณ ๑ อาทิตย์</p>	
<p>วันที่ ๑๗ ธ.ค. ๒๐๒๔</p> <p>ชื่อชุดลาดตระเวน สำนักงานเขต พิกัด ๖๓๕๘๙๙ , ๒๑๒๕๓๘๑</p>	<p>เปลี่ยนรูปแบบการเดินทาง เป็นทางเท้า</p>	
<p>วันที่ ๑๗ ธ.ค. ๒๐๒๔</p> <p>ชื่อชุดลาดตระเวน สำนักงานเขต พิกัด ๖๓๔๔๖๐ , ๒๑๒๖๓๖๑</p>	<p>จุดพักค้างแรม ในพื้นที่</p>	
<p>วันที่ ๑๗ ธ.ค. ๒๐๒๔</p> <p>ชื่อชุดลาดตระเวน สำนักงานเขต พิกัด ๖๒๑๐๓๓ , ๒๑๓๒๒๑๖</p>	<p>เริ่มลาดตระเวนทางรถยนต์บริเวณที่ทำการเขตรักษา พันธุ์สัตว์ป่าเวียงลอ ท้องที่บ้านเขี้ยะ หมู่ที่ ๔ ตำบลจุน อำเภอจุน จังหวัดพะเยา</p>	



ประมวลภาพการลาดตระเวน เขตรักษาพันธุ์สัตว์ป่าเวียงลอ ประจำเดือน ธันวาคม ๒๕๖๗







วันที่/ชุดลาดตระเวน/พิกัด	รายละเอียดภาพ	ภาพถ่าย
วันที่ ๑๖ ธ.ค. ๒๐๒๔ ชื่อชุดลาดตระเวน สำนักงานเขต พิกัด ๑๓๒๐๕๘ , ๒๑๓๐๑๐๗	ต้นไม้ จุดพบต้นฝักหวานป่า ขนาดความโตที่ความสูงระดับอก ๓๐ เซนติเมตร สูง ๒ เมตร ลำต้นสมบูรณ์ ไม่มีโรคและ แมลง	
วันที่ ๑๖ ธ.ค. ๒๐๒๔ ชื่อชุดลาดตระเวน สำนักงานเขต พิกัด ๑๓๓๐๑๙ , ๒๑๓๐๑๐๘	เริ่มเดินใหม่จากพักรับประทานอาหารกลางวัน	
วันที่ ๑๖ ธ.ค. ๒๐๒๔ ชื่อชุดลาดตระเวน สำนักงานเขต พิกัด ๑๓๒๕๖๔ , ๒๑๓๐๐๗๖	ร่องรอย จุดพบขึ้นกยุง สภาพเก่า ประมาณ ๕ วัน	
วันที่ ๑๖ ธ.ค. ๒๐๒๔ ชื่อชุดลาดตระเวน สำนักงานเขต พิกัด ๑๒๑๑๒๗ , ๒๑๓๒๐๔๕	สิ้นสุดลาดตระเวนบริเวณที่ทำการเขตรักษาพันธุ์สัตว์ป่า เวียงลอ ท้องที่บ้านเขี้ยะ หมู่ที่ ๔ ตำบลจุน อำเภोजุน จังหวัดพะเยา	



ประมวลภาพการลาดตระเวน เขตรักษาพันธุ์สัตว์ป่าเวียงลอ ประจำเดือน ธันวาคม ๒๕๖๗







วันที่/ชุดลาดตระเวน/พิกัด	รายละเอียดภาพ	ภาพถ่าย
วันที่ ๑๖ ธ.ค. ๒๐๒๔ ชื่อชุดลาดตระเวน สำนักงานเขต พิกัด ๑๒๑๑๑๔ , ๒๑๓๒๐๖๒	เริ่มลาดตระเวนทางรถยนต์บริเวณที่ทำการเขตรักษาพันธุ์สัตว์ป่าเวียงลอ ท้องที่บ้านเขี้ยะ หมู่ที่ ๔ ตำบลจุน อำเภोजุน จังหวัดพะเยา	
วันที่ ๑๒ ธ.ค. ๒๐๒๔ ชื่อชุดลาดตระเวน น้ำแวน พิกัด ๑๓๓๑๒๐ , ๒๑๔๕๓๕๔	สิ้นสุดลาดตระเวนตรวจสอบแนวเขตป่า ไม่พบการบุกรุกพื้นที่แต่อย่างใด บริเวณป่าห้วยห้า ท้องที่บ้านแวนโค้ง หมู่ที่ ๘ ตำบลฝายกวาง อำเภอฟายกวาง จังหวัดพะเยา	
วันที่ ๑๒ ธ.ค. ๒๐๒๔ ชื่อชุดลาดตระเวน น้ำแวน พิกัด ๑๓๐๙๖๒ , ๒๑๔๕๗๓๔	เริ่มลาดตระเวนตรวจสอบแนวเขตป่าบริเวณป่าห้วยหลวง ท้องที่บ้านสันติสุข หมู่ที่ ๑๑ ตำบลฝายกวาง อำเภอเชียงคำ จังหวัดพะเยา	
วันที่ ๑๗ ธ.ค. ๒๐๒๔ ชื่อชุดลาดตระเวน จุดสกัดผาสุข พิกัด ๑๒๐๐๐๔ , ๒๑๓๐๕๑๑	ร่องรอย จุดสำรวจโป่งเทียม พบรอยเท้าหมูป่า กว้าง ๕ เซนติเมตร ยาว ๑๐ เซนติเมตร	



ประมวลภาพการลาดตระเวน เขตรักษาพันธุ์สัตว์ป่าเวียงลอ ประจำเดือน ธันวาคม ๒๕๖๗



วันที่/ชุดลาดตระเวน/พิกัด	รายละเอียดภาพ	ภาพถ่าย
วันที่ ๑๖ ธ.ค. ๒๐๒๔ ชื่อชุดลาดตระเวน จุดสกัดผาสุข พิกัด ๑๒๐๕๑๕ , ๒๑๓๑๓๘๘๓	จุดให้อาหารชะนี	
วันที่ ๑๖ ธ.ค. ๒๐๒๔ ชื่อชุดลาดตระเวน จุดสกัดผาสุข พิกัด ๑๒๐๐๑๐ , ๒๑๓๑๓๗๖	เริ่มเดินใหม่จากพักรับประทานอาหารกลางวัน และ สำรวจ ตรวจสอบกรงสัตว์ (ไม่มีสัญญาณโทรศัพท์)	
วันที่ ๑๖ ธ.ค. ๒๐๒๔ ชื่อชุดลาดตระเวน จุดสกัดผาสุข พิกัด ๑๑๙๙๙๐ , ๒๑๓๑๓๒๗	เห็น ตรวจพบทรัพยากรเกิดขึ้นและสามารถทดแทนได้ (เห็นขอนขาว)	
วันที่ ๑๖ ธ.ค. ๒๐๒๔ ชื่อชุดลาดตระเวน จุดสกัดผาสุข พิกัด ๑๒๐๗๘๕ , ๒๑๓๒๑๐๙	เริ่มลาดตระเวนทางเรือบริเวณที่ทำการเขตรักษาพันธุ์ สัตว์ป่าเวียงลอ ท้องที่บ้านเข็ญ หมู่ที่ ๔ ตำบลจุน อำเภอจุน จังหวัดพะเยา	



ประมวลภาพการลาดตระเวน เขตรักษาพันธุ์สัตว์ป่าเวียงลอ ประจำเดือน ธันวาคม ๒๕๖๗







วันที่/ชุดลาดตระเวน/พิกัด	รายละเอียดภาพ	ภาพถ่าย
วันที่ ๑๖ ธ.ค. ๒๐๒๔ ชื่อชุดลาดตระเวน จุดสกัดผาสุข พิกัด ๑๒๐๑๐๑ , ๒๑๓๐๒๙๕	ร่องรอย จุดพบขี้เนื้อทราย สภาพใหม่ (ไม่มีสัญญาณโทรศัพท์)	
วันที่ ๑๖ ธ.ค. ๒๐๒๔ ชื่อชุดลาดตระเวน จุดสกัดผาสุข พิกัด ๑๒๐๓๘๗ , ๒๑๓๐๓๔๐	ชิ้นส่วน จุดพบเกล็ดตัวของตัวนิ่ม	
วันที่ ๙ ธ.ค. ๒๐๒๔ ชื่อชุดลาดตระเวน จุดสกัดแม่ทะลาย พิกัด ๑๒๕๓๐๘ , ๒๑๒๘๑๘๙	เริ่มลาดตระเวนตรวจสอบแนวเขตป่าบริเวณอ่างเก็บน้ำ แม่ทะลาย ท้องที่บ้านแม่ทะลาย หมู่ที่ ๒ ตำบลพระธาตุซิงแกง อำเภอจุน จังหวัดพะเยา	
วันที่ ๙ ธ.ค. ๒๐๒๔ ชื่อชุดลาดตระเวน จุดสกัดแม่ทะลาย พิกัด ๑๒๕๒๕๘ , ๒๑๒๘๑๙๓	สิ้นสุดลาดตระเวนตรวจสอบแนวเขตป่าบริเวณจุดสกัด ที่เวียงลอ ๒ แม่ทะลาย (วล.๒) ท้องที่บ้านแม่ทะลาย หมู่ที่ ๒ ตำบลพระธาตุซิงแกง อำเภอจุน จังหวัดพะเยา	



ประมวลภาพการลาดตระเวน เขตรักษาพันธุ์สัตว์ป่าเวียงลอ ประจำเดือน ธันวาคม ๒๕๖๗







วันที่/ชุดลาดตระเวน/พิกัด	รายละเอียดภาพ	ภาพถ่าย
วันที่ ๕ ธ.ค. ๒๐๒๔ ชื่อชุดลาดตระเวน แม่ตำ พิกัด ๑๒๖๓๓๙ , ๑๑๔๙๘๑๔	ร่องรอย จุดพบขึ้นกยุง สภาพใหม่ประมาณ ๓ วัน	
วันที่ ๕ ธ.ค. ๒๐๒๔ ชื่อชุดลาดตระเวน แม่ตำ พิกัด ๑๒๖๔๖๙ , ๑๑๕๐๓๑๙	จุดพักค้างแรม ในพื้นที่	
วันที่ ๕ ธ.ค. ๒๐๒๔ ชื่อชุดลาดตระเวน แม่ตำ พิกัด ๑๒๕๙๗๓ , ๑๑๔๙๒๓๑	พืชอาหารสัตว์ จุดพบพืชอาหารสัตว์ (ต้นมะเเฒ่า) จำนวน ๑ ต้น กำลัง ออกผล ยังไม่สุก ขนาดความโตที่ความสูงระดับบอก ๒๐ เซนติเมตร สูง ๒ เมตร ลำต้นสมบูรณ์ ไม่มีโรคและแมลง	
วันที่ ๕ ธ.ค. ๒๐๒๔ ชื่อชุดลาดตระเวน แม่ตำ พิกัด ๑๒๖๓๐๑ , ๑๑๔๙๖๓๓	ต้นไม้ จุดพบต้นผักหวานป่า ขนาดความโตที่ความสูงระดับบอก ๒๔ เซนติเมตร สูง ๒ เมตร ลำต้นสมบูรณ์ ไม่มีโรคและ แมลง	



ประมวลภาพการลาดตระเวน เขตรักษาพันธุ์สัตว์ป่าเวียงลอ ประจำเดือน ธันวาคม ๒๕๖๗







วันที่/ชุดลาดตระเวน/พิกัด	รายละเอียดภาพ	ภาพถ่าย
วันที่ ๕ ธ.ค. ๒๐๒๔ ชื่อชุดลาดตระเวน แม่ตำ พิกัด ๑๒๖๒๔๔ , ๒๑๔๙๔๐๓	ร่องรอย จุดพบขี้เห็นข้างลาย สภาพใหม่ประมาณ ๒ วัน	
วันที่ ๕ ธ.ค. ๒๐๒๔ ชื่อชุดลาดตระเวน แม่ตำ พิกัด ๑๒๖๑๘๓ , ๒๑๔๙๒๑๕	เริ่มเดินใหม่จากพักรับประทานอาหารกลางวัน	
วันที่ ๕ ธ.ค. ๒๐๒๔ ชื่อชุดลาดตระเวน แม่ตำ พิกัด ๑๒๕๗๓๕ , ๒๑๔๙๖๐๒	เริ่มลาดตระเวนทางเท้าบริเวณอ่างเก็บน้ำห้วยจิ้ว ท้องที่ บ้านน้ำริน หมู่ที่ ๑๓ ตำบลทุ่งรวงทอง อำเภอจุน จังหวัดพะเยา	
วันที่ ๕ ธ.ค. ๒๐๒๔ ชื่อชุดลาดตระเวน แม่ตำ พิกัด ๑๒๖๔๖๕ , ๒๑๕๐๓๑๔	ร่องรอย จุดพบขึ้นกยุง สภาพใหม่ประมาณ ๓ วัน	



ประมวลภาพการลาดตระเวน เขตรักษาพันธุ์สัตว์ป่าเวียงลอ ประจำเดือน ธันวาคม ๒๕๖๗



วันที่/ชุดลาดตระเวน/พิกัด	รายละเอียดภาพ	ภาพถ่าย
วันที่ ๕ ธ.ค. ๒๐๒๔ ชื่อชุดลาดตระเวน แม่ตำ พิกัด ๑๒๖๑๕๗ , ๑๑๔๙๑๕๕	ร่องรอย จุดพบขี้หมูป่า สภาพใหม่ประมาณ ๑ วัน	
วันที่ ๖ ธ.ค. ๒๐๒๔ ชื่อชุดลาดตระเวน แม่ตำ พิกัด ๑๒๑๐๔๘ , ๑๑๓๒๑๑๔	สิ้นสุดลาดตระเวนบริเวณที่ทำการเขตรักษาพันธุ์สัตว์ป่า เวียงลอ ท้องที่บ้านเข็ชะ หมู่ที่ ๔ ตำบลจุน อำเภอจุน จังหวัดพะเยา	
วันที่ ๖ ธ.ค. ๒๐๒๔ ชื่อชุดลาดตระเวน แม่ตำ พิกัด ๑๒๖๖๔๖ , ๑๑๕๐๔๑๔	ร่องรอย จุดพบร่องรอยหมูป่าหาอาหาร	
วันที่ ๖ ธ.ค. ๒๐๒๔ ชื่อชุดลาดตระเวน แม่ตำ พิกัด ๑๒๗๙๗๐ , ๑๑๕๐๗๗๐	เปลี่ยนรูปแบบการเดินทาง จากทางเท้า เป็นทางรถยนต์	



สรุปผลงานลาดตระเวน เขตรักษาพันธุ์สัตว์ป่าเวียงลอ ประจำเดือน ธันวาคม ๒๕๖๗



สรุปผลการดำเนินงาน

จากผลการดำเนินงานข้างต้นสามารถสรุปผลได้ดังนี้

๑. ในพื้นที่เขตรักษาพันธุ์สัตว์ป่าเวียงลอยังคงมีการคุกคามจากการลักลอบล่าสัตว์ป่าอยู่ในบางพื้นที่
๒. บางพื้นที่ยังตรวจพบการลักลอบตัดไม้มีค่า

ปัญหาและอุปสรรค

๑. จำนวนเจ้าหน้าที่ปฏิบัติงานด้านการลาดตระเวนที่ไม่เพียงพอเมื่อเทียบกับสัดส่วนของพื้นที่
๒. เนื่องจากช่วงนี้เป็นหน้าฝน ความชื้นสูงมากส่งผลให้อุปกรณ์ที่ใช้งานในภาคสนามเริ่มมีการชำรุด บางชุดเสียหายขณะปฏิบัติหน้าที่ อาทิเช่น GPS และกล้องถ่ายรูป เป็นต้น
๓. ตัวชี้วัดจะเข้าซ้อนกับงบการลาดตระเวนปกติ

ข้อเสนอแนะ

๑. อยากให้มีการเพิ่มจำนวนเจ้าหน้าที่ให้มากขึ้น
๒. ตั้งจุดสกัดเพิ่มเติมในพื้นที่เสี่ยงต่อการลักลอบเข้ามากระทำผิด
๓. การปรับเปลี่ยนสายงานพนักงานราชการ/คนงาน เป็นพนักงานราชการ/พิทักษ์ป่า เนื่องจากขาดเจ้าหน้าที่ที่ต้องใช้บังคับกฎหมาย ประกอบกับพนักงานราชการ/คนงานเป็นเจ้าหน้าที่ที่ปฏิบัติงานในพื้นที่มานานมีความรู้และประสบการณ์ในพื้นที่เป็นอย่างมาก
๔. เพิ่มความมั่นคงของเจ้าหน้าที่ผู้ปฏิบัติงาน โดยเฉพาะอย่างยิ่งในพนักงานจ้างเหมา

แผนการลาดตระเวนในเดือนต่อไป

๑. เจ้าหน้าที่ผู้เกี่ยวข้อง ได้มีการประชุมวางแผนการเดินทางลาดตระเวนในพื้นที่เสี่ยง ในวันที่ ๒๖ ธันวาคม ๒๕๖๗

(ลงชื่อ) ผู้จัดทำรายงาน

(นายธีรพันธ์ ศรีกันหา)

วันที่ ๓๐ ธันวาคม ๒๕๖๗

(ลงชื่อ) ผู้จัดตรวจรายงาน

(นายเสกสรร มูลอินตะ)

หัวหน้าเขตรักษาพันธุ์สัตว์ป่าเวียงลอ

วันที่ ๓๐ ธันวาคม ๒๕๖๗