



รายงานลาดตระเวนเชิงคุณภาพในพื้นที่อนุรักษ์

อุทยานแห่งชาติดอยหลวง
Doi-Luang National Park

ประจำเดือน พฤษภาคม 2569




รายงานผลการลาดตระเวน อุทยานแห่งชาติคอดอยหลวง ระหว่างวันที่ 1 พฤษภาคม พ.ศ. 2569 ถึง 31 พฤษภาคม พ.ศ. 2569



จำนวนชุดลาดตระเวน 10 ชุด จำนวนครั้งในการลาดตระเวน 45 ครั้ง จำนวนวันในการลาดตระเวน 185 วัน จำนวนคืนในการลาดตระเวน 140 คืน รวมระยะทางในการลาดตระเวนทั้งหมด 9,496.22 กิโลเมตร

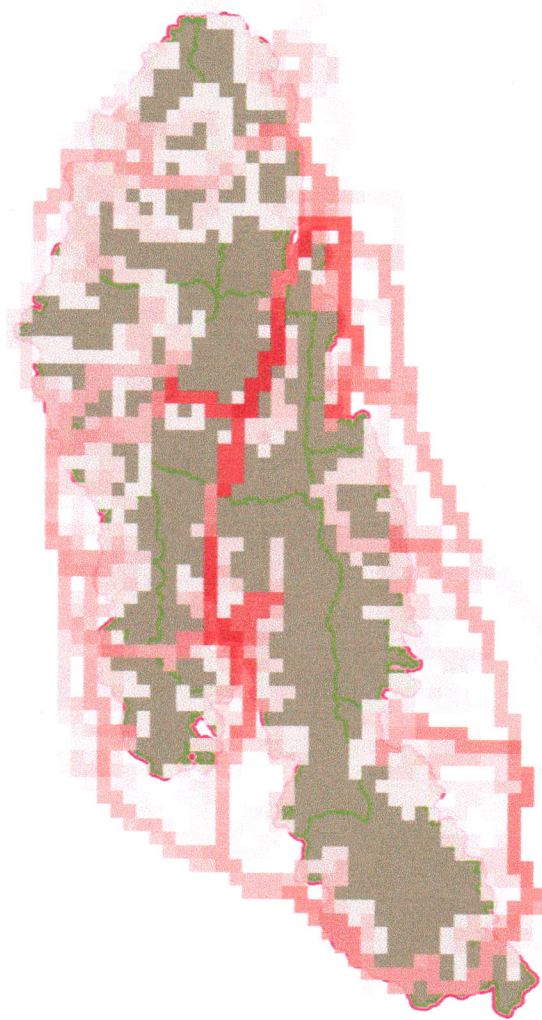
ทีมที่	ชื่อชุดลาดตระเวน	ระหว่างวันที่	จำนวนครั้ง	จำนวนวัน	จำนวนคืน	ระยะทางการลาดตระเวน (กม.)				
						เดินเท้า	รถยนต์	รถจักรยานยนต์	ทางน้ำ	ทางอากาศ
1	จำป่าทอง		4	18	14	64.86	1,060.80	0.00	0.00	0.00
2	ทุ่งม่าน		5	19	14	21.92	1,147.21	0.00	0.00	0.00
3	ท่าน้ำ		3	17	14	20.27	500.38	125.64	0.00	0.00
4	ปางอ้อย		4	18	14	33.09	533.04	0.00	0.00	0.00
5	ผาวี		4	18	14	3.04	453.53	47.38	0.00	0.00
6	วังแก้ว		5	19	14	56.52	896.36	0.00	0.00	0.00
7	สันกลาง		4	18	14	24.35	833.94	0.00	0.00	0.00
8	สายตรวจ สาย1		4	18	14	18.65	1,742.11	0.00	0.00	0.00
9	สายตรวจ สาย2		9	23	14	41.20	1,131.27	59.90	0.00	0.00
10	ห้วยทราย		3	17	14	26.99	559.11	94.67	0.00	0.00
ผลรวม			45	185	140	310.88	8,857.76	327.59	0.00	0.00

กราฟแสดงจำนวนวัน และระยะทางในการลาดตระเวน



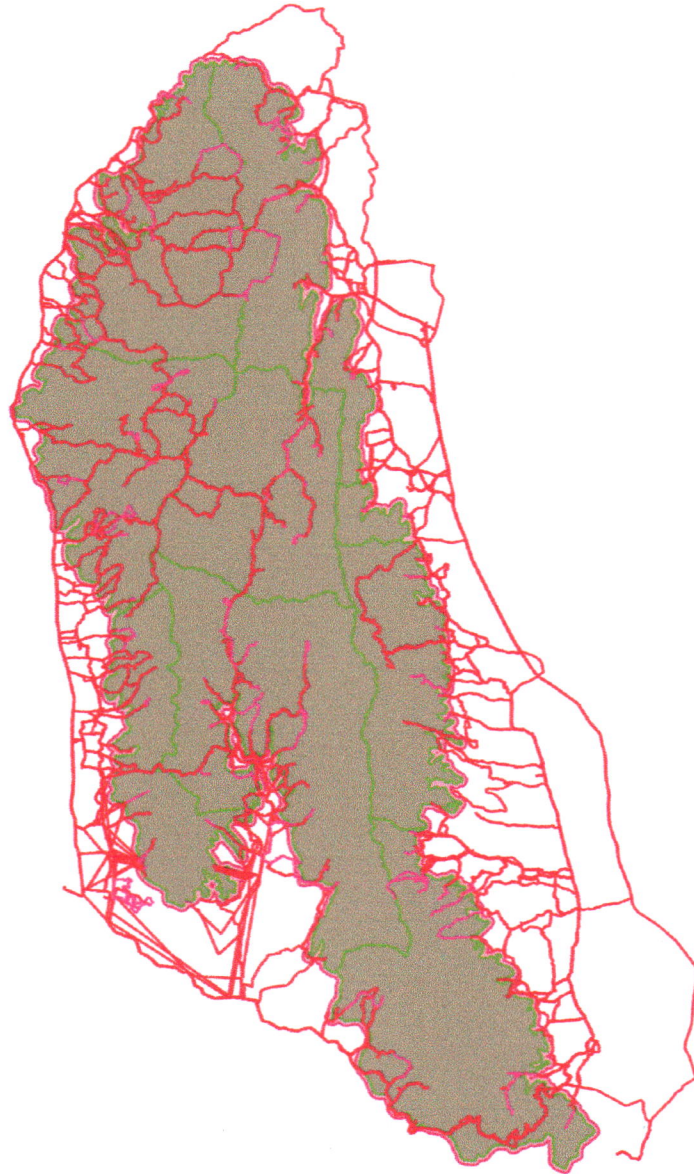


แผนที่แสดงความเข้มข้นของการลาดตระเวน
อุทยานแห่งชาติดอยหลวง
ประจำเดือน พฤษภาคม 2569





แผนที่แสดงเส้นทางการลาดตระเวน
อุทยานแห่งชาติคอยหลวง
ประจำเดือน พฤษภาคม 2569





แผนที่แสดงการกระจายของสัตว์ป่า
 อุทยานแห่งชาติดอยหลวง
 ประจำเดือน พฤษภาคม 2569



หมาใน



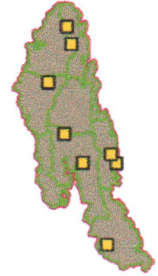
นกยูง



หมาจิ้งจอก



หมีป่า



อีเห็นข้างลาย



เก้ง



ตะกวด



แมวป่า



ไก่ป่า

.....

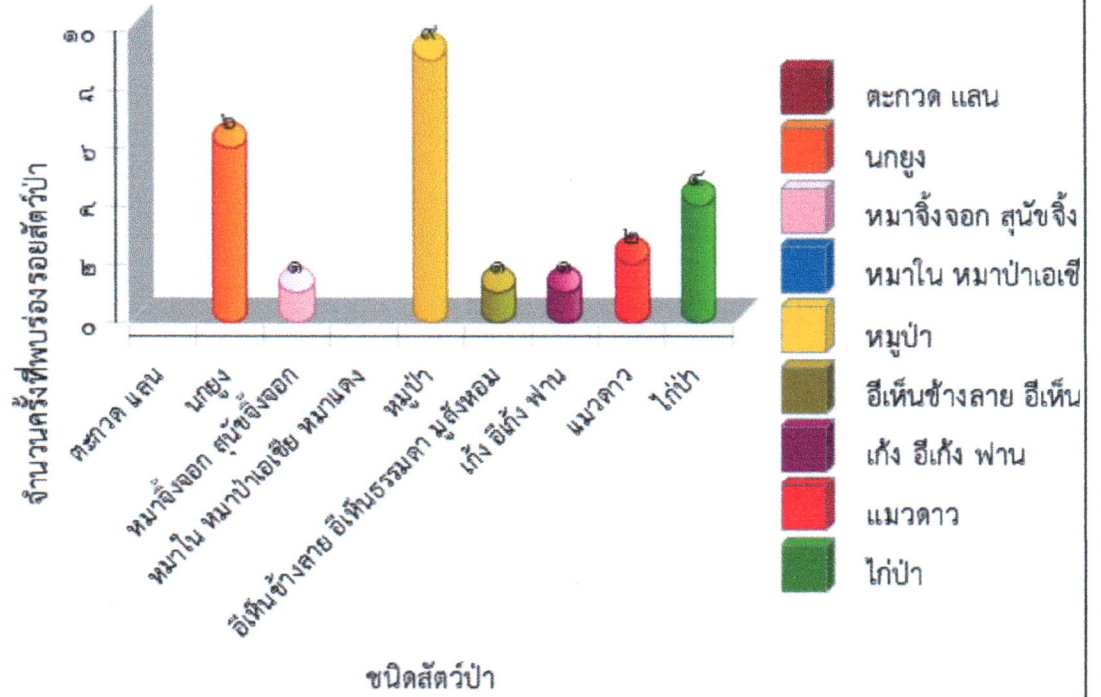
.....

.....

.....



แผนที่แสดงการกระจายของสัตว์ป่า อุทยานแห่งชาติคอดอยหลวง ประจำเดือน พฤษภาคม 2569





ตารางสรุปการพบปัจจัยคุกคาม
อุทยานแห่งชาติดอยหลวง
ประจำเดือน พฤษภาคม 2569



ปัจจัยคุกคาม	ชุดลาดตระเวน	พิกัด X	พิกัด Y	รายละเอียดของปัจจัยคุกคาม	การจัดการ	สถานที่
	ท่าน้ำ	577467	2138144	พบตาข่ายดักนก จำนวน 2 ผืน กางทิ้งไว้ และมีนกจำนวน 4 ตัว ติดกับดักอยู่ จึงได้ทำการปล่อยคืนสู่ธรรมชาติ และดำเนินการทำลายตาข่ายดักนก	ทำลาย	ในพื้นที่
	ปางอ้อย	557404	2160694	พบชนไก่ป่า ถูกถอน จำนวน 1 กอง สภาพเก่า จึงได้ดำเนินการเก็บข้อมูลปัจจัยคุกคาม	สังเกตการณ์	ในพื้นที่
		565066	2171781	พบห้างดักยิงสัตว์ บนต้นไม้ สภาพเพิงเล็กใช้ จึงได้ดำเนินการทำลาย	ทำลาย	ในพื้นที่
		565259	2171309	พบห้างดักยิงสัตว์ บนต้นไม้ สภาพเพิงเล็กใช้ จึงได้ดำเนินการทำลาย	ทำลาย	ในพื้นที่
	สันกลาง	569537	2170481	พบปลอกกระสุนลูกซอง สีแดง เบอร์ 12 สภาพเก่า ไม่ทราบยี่ห้อ จำนวน 1 ปลอก จึงได้ดำเนินการทำลาย	ทำลาย	ในพื้นที่
การล่า	สายตรวจ สาย 1	559073	2137065	จับกุมผู้ต้องหา 1 คน ชื่อนาย ขวัญชัย ต้าคำมา อายุ 52 ปี บ้านเลขที่ 179 ม.3 ต.บ้านโป่ง อ.เวียงป่าเป้า จ.เชียงราย ตรวจยึดของกลางในการกระทำความผิดดังนี้ 1.อาวุธปืนลูกซองยาว ไม่มีหมายเลขทะเบียน จำนวน 1 กระบอก 2.ลูกกระสุนปืนลูกซอง ขนาด 12 เกจ จำนวน 5 นัด 3.ซากกระรอกหลากสี น้ำหนัก 0.2 กรัม จำนวน 1 ซาก 4.ไฟฉายคาดศีรษะ จำนวน 1 อัน 5.มีดพร้อมปลอก จำนวน 1 เล่ม 6.ยาบ้า จำนวน 6 เม็ด นำตัวส่งพนักงานสอบสวน สภ.เวียงป่าเป้า จ.เชียงราย ตาม ปจว.ข้อที่ 3 คดีอาญาที่ 228/2569 ยึดทรัพย์ 107/2569 ลงวันที่ 7/ พ.ค./69 เวลา 16.29 น. เหตุเกิด : เวลาประมาณ 10.07น. บริเวณเส้นทางเข้าป่าอ่างเก็บน้ำห้วยน้ำนา บ้านสัน ม.3 ต.บ้านโป่ง อ.เวียงป่าเป้า จ.เชียงราย พิกัด UTM 47Q 0559073 E 2137065N ภายในเขตอุทยานแห่งชาติดอยหลวง		ในพื้นที่



ตารางสรุปการพบปัจจัยคุกคาม
อุทยานแห่งชาติดอยหลวง
ประจำเดือน พฤษภาคม 2569



ปัจจัยคุกคาม	ชุดลาดตระเวน	พิกัด X	พิกัด Y	รายละเอียดของปัจจัยคุกคาม	การจัดการ	สถานที่
				ตรวจยึดของกลางในการกระทำความผิดดังนี้ 1. มีดพร้อมปลอก จำนวน 1 เล่ม นำตัวส่งพนักงานสอบสวน สภ.เวียงป่าเป้า จ.เชียงราย ตาม ปจว.ข้อที่ 3 คดีอาญาที่ 228/2569 ยึดทรัพย์ 107/2569 ลงวันที่ 7/ พ.ค./69 เวลา 16.29 น. เหตุเกิด : เวลาประมาณ 10.07น. บริเวณเส้นทางเข้าป่าอ่างเก็บน้ำห้วยน้ำนา บ้านสัน ม. 3 ต.บ้านโป่ง อ.เวียงป่าเป้า จ.เชียงราย พิกัด UTM 47Q 0559073 E 2137065N ภายในเขตอุทยานแห่งชาติดอยหลวง	ยึดของกลาง/ ส่งคดี	ในพื้นที่
				ตรวจยึดของกลางในการกระทำความผิดดังนี้ 1. ลูกกระสุนปืนลูกซอง ขนาด 12 เกจ จำนวน 5 นัด นำตัวส่งพนักงานสอบสวน สภ.เวียงป่าเป้า จ.เชียงราย ตาม ปจว.ข้อที่ 3 คดีอาญาที่ 228/2569 ยึดทรัพย์ 107/2569 ลงวันที่ 7/ พ.ค./69 เวลา 16.29 น. เหตุเกิด : เวลาประมาณ 10.07น. บริเวณเส้นทางเข้าป่าอ่างเก็บน้ำห้วยน้ำนา บ้านสัน ม.3 ต.บ้านโป่ง อ.เวียงป่าเป้า จ.เชียงราย พิกัด UTM 47Q 0559073 E 2137065N ภายในเขตอุทยานแห่งชาติดอยหลวง	ยึดของกลาง/ ส่งคดี	ในพื้นที่
				ตรวจยึดของกลางในการกระทำความผิดดังนี้ 1. อาวุธปืนลูกซองยาว ไม่มีหมายเลขทะเบียน จำนวน 1 กระบอก นำตัวส่งพนักงานสอบสวน สภ.เวียงป่าเป้า จ.เชียงราย ตาม ปจว.ข้อที่ 3 คดีอาญาที่ 228/2569 ยึดทรัพย์ 107/2569 ลงวันที่ 7/ พ.ค./69 เวลา 16.29 น. เหตุเกิด : เวลาประมาณ 10.07น. บริเวณเส้นทางเข้าป่าอ่างเก็บน้ำห้วยน้ำนา บ้านสัน ม. 3 ต.บ้านโป่ง อ.เวียงป่าเป้า จ.เชียงราย พิกัด UTM 47Q 0559073 E 2137065N ภายในเขตอุทยานแห่งชาติดอยหลวง	ยึดของกลาง/ ส่งคดี	ในพื้นที่



ตารางสรุปการพบปัจจัยคุกคาม
อุทยานแห่งชาติดอยหลวง
ประจำเดือน พฤษภาคม 2569



ปัจจัยคุกคาม	ชุดลาดตระเวน	พิกัด X	พิกัด Y	รายละเอียดของปัจจัยคุกคาม	การจัดการ	สถานที่
				ตรวจยึดของกลางในการกระทำผิดดังนี้ 1. ไฟฉายคาดศีรษะ จำนวน 1 อัน นำตัวส่งพนักงานสอบสวน สภ.เวียงป่าเป้า จ.เชียงราย ตาม ปจว.ข้อที่ 3 คดีอาญาที่ 228/2569 ยึดทรัพย์ 107/2569 ลงวันที่ 7/ พ.ค./69 เวลา 16.29 น. เหตุเกิด : เวลาประมาณ 10.07น. บริเวณเส้นทางเข้าป่าอ่างเก็บน้ำห้วยน้ำนา บ้านสัน ม. 3 ต.บ้านโป่ง อ.เวียงป่าเป้า จ.เชียงราย พิกัด UTM 47Q 0559073 E 2137065N ภายในเขตอุทยานแห่งชาติดอยหลวง	ยึดของกลาง/ส่งคดี	ในพื้นที่
	สายตรวจ สาย 2	566129	2140721	พบรอยตัดต้นตะแบก ความโต 120 ซม. ตัดเพื่อเอาตัวตะกวดป่า รอยตัดสภาพค่อนข้างใหม่ จึงได้ดำเนินการเก็บข้อมูลปัจจัยคุกคาม	สังเกตการณ์	ในพื้นที่
ทำไม้	สันกลาง	567720	2173669	พบร่องรอยการถากไม้สัก จำนวน 1 ต้น จึงบันทึกไว้เป็นข้อมูลสังเกตการณ์	สังเกตการณ์	ในพื้นที่
เก็บหาของป่า	ทำน้ำ	578304	2129977	พบทอยตีผึ้ง สภาพเก่า จึงได้ดำเนินการทำลาย	ทำลาย	ในพื้นที่
ไฟป่า/เผาป่า	ห้วยทราย	557712	2154923	พบไฟฟ้า ท้องที่บ้านแม่ตะละ ม.7 ต.สันสลี อ.เวียงป่าเป้า จ.เชียงราย ไม่สามารถประเมินความเสียหายได้		ในพื้นที่



การกระจายของปัจจัยคุกคาม อุทยานแห่งชาติดอยหลวง ประจำเดือน พฤษภาคม 2569



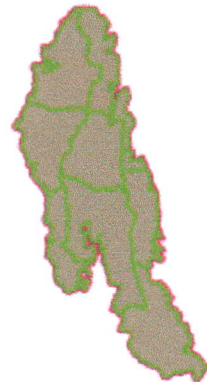
การบุกรุกแผ้วถาง



การล่า



การจับสัตว์น้ำ



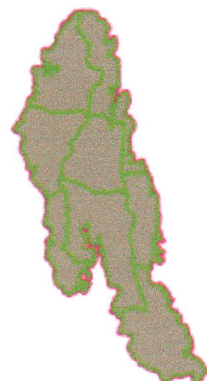
การทำไม้




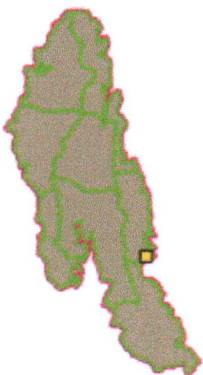
การเลี้ยงปศุสัตว์



อื่นๆ



การเก็บหาของป่า

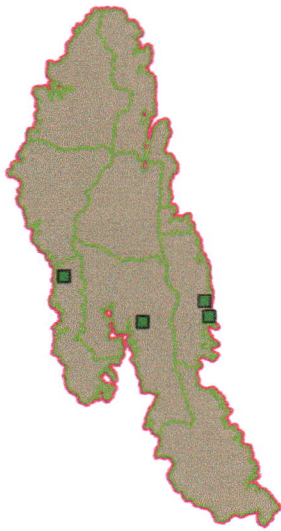




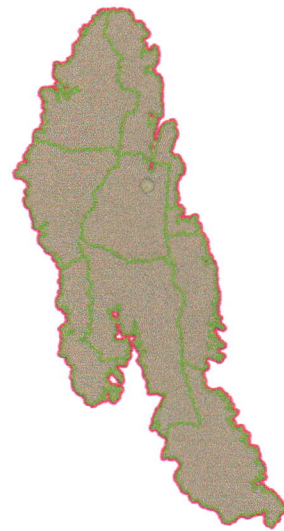
แผนที่การกระจายของปัจจัยนิเวศ
อุทยานแห่งชาติดอยหลวง
ประจำเดือน พฤษภาคม 2569



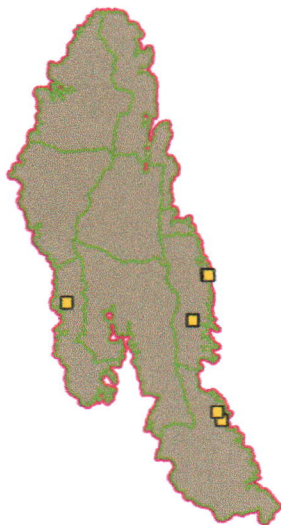
ต้นไม้/ไม้ผลที่เป็นอาหารสัตว์ป่า



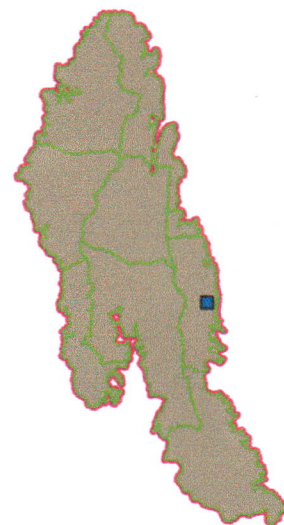
โปงดิน/โปงน้ำ



รังผึ้ง



แหล่งน้ำ/ตาน้ำ





ตารางสรุปการพบปัจจัยนิเวศ
อุทยานแห่งชาติคอยหลวง
ประจำเดือน พฤษภาคม 2569



ปัจจัยนิเวศ	พิกัด X	พิกัด Y	รายละเอียดปัจจัยนิเวศ	สถานะ
	578745	2141809	พบรังผึ้ง โพรง จำนวน 1 รัง จึง ได้ดำเนินการเก็บข้อมูลปัจจัยนิเวศ	มีการใช้/มีสัตว์ใช้ประโยชน์
	580063	2122312	พบรังชันโรง จำนวน 1 รัง จึง ได้ดำเนินการเก็บข้อมูลปัจจัยนิเวศ	มีการใช้/มีสัตว์ใช้ประโยชน์
	580688	2121100	พบรังผึ้ง จำนวน 1 รัง จึง ได้ดำเนินการเก็บข้อมูลปัจจัยนิเวศ	มีการใช้/มีสัตว์ใช้ประโยชน์
แหล่งน้ำ ตาน้ำ น้ำตก	577562	2138141	พบลำห้วยมีน้ำไหลอยู่ ความกว้าง 2 ม. ความลึก 30 ซม.	



ประมวลภาพการลาดตระเวน
อุทยานแห่งชาติดอยหลวง
ประจำเดือน พฤษภาคม 2569





วันที่/ชุดลาดตระเวน/พิกัด	รายละเอียดภาพ	ภาพถ่าย
วันที่ 19 พ.ค. 2026 ชื่อชุดลาดตระเวน ปางอ้อย พิกัด 566436 , 2168586	ร่องรอย พบรังหมูป่า สภาพใหม่ จำนวน 1 รัง จึงได้ดำเนินการ เก็บข้อมูลปัจจัยนิเวศ	
วันที่ 18 พ.ค. 2026 ชื่อชุดลาดตระเวน ปางอ้อย พิกัด 565210 , 2164180	ชิ้นส่วน พบขนหางนกยูง จำนวน 1 เส้น ความยาว 43 ซม. จึงได้ ดำเนินการเก็บข้อมูลปัจจัยนิเวศ	
วันที่ 19 พ.ค. 2026 ชื่อชุดลาดตระเวน ห้วยทราย พิกัด 559444 , 2157847	ร่องรอย พบขี้เีเห็น สภาพใหม่ จำนวน 1 กอง จึงได้ดำเนินการ เก็บข้อมูลปัจจัยนิเวศ	
วันที่ 24 พ.ค. 2026 ชื่อชุดลาดตระเวน วังแก้ว พิกัด 557761 , 2123196	เดินตามหาคนหาย ชื่อ นายอ้าย เหมยตัน อายุ 81 ปี ออก จากบ้าน เพื่อเข้าไปหาของป่า ตั้งแต่วันที่ 22 พฤษภาคม 2569 ตรวจสอบเบื้องต้นพบว่าห่างจากแนว เขตอุทยานแห่งชาติดอยหลวง ประมาณ 1 กิโลเมตร	



ประมวลภาพการลาดตระเวน
อุทยานแห่งชาติดอยหลวง
ประจำเดือน พฤษภาคม 2569



วันที่/ชุดลาดตระเวน/พิกัด	รายละเอียดภาพ	ภาพถ่าย
วันที่ 9 พ.ค. 2026 ชื่อชุดลาดตระเวน ห้วยทราย พิกัด 561574 , 2159003	ร่องรอย พบซีอิ๊วเห็น จำนวน 1 กอง สภาพใหม่ จึงได้ดำเนินการ เก็บข้อมูลปัจจัยนิเวศ	
วันที่ 7 พ.ค. 2026 ชื่อชุดลาดตระเวน สายตรวจ สาย1 พิกัด 559073 , 2137065	พบคนโดยตรง จับกุมผู้ต้องหา 1 คน ชื่อนาย ขวัญชัย ต้าคำมา อายุ 52 ปี บ้านเลขที่ 179 ม.3 ต.บ้านโป่ง อ.เวียงป่าเป้า จ.เชียงราย ตรวจยึดของกลางในการกระทำความผิดดังนี้ 1.อาวุธปืนลูกซองยาว ไม่มีหมายเลขทะเบียน จำนวน 1 กระบอก 2.ลูกกระสุนปืนลูกซอง ขนาด12 เกจ จำนวน5 นัด 3.ซากกระรอกหลากสีน้ำหนัก 0.2 กรัม จำนวน 1 ซาก 4.ไฟฉายคาดศีรษะ จำนวน1 อัน 5.มีด พร้อมปลอก จำนวน 1 เล่ม 6.ยาบ้า จำนวน 6 เม็ด นำ ตัวส่งพนักงานสอบสวน สภ.เวียงป่าเป้า จ.เชียงราย ตาม ปจว.ข้อที่ 3 คดีอาญาที่228/2569 ยึดทรัพย์ 107/2569 ลงวันที่7/ พ.ค./69 เวลา 16.29 น. เหตุเกิด : เวลาประมาณ 10.07น. บริเวณเส้นทางเข้าป่าอ่างเก็บน้ำ ห้วยน้ำนา บ้านสัน ม.3 ต.บ้านโป่ง อ.เวียงป่าเป้า จ.เชียงราย พิกัด UTM 47Q 0559073 E 2137065N ภายในเขตอุทยานแห่งชาติดอยหลวง	



สรุปผลงานลาดตระเวน อุทยานแห่งชาติดอยหลวง



ระหว่างวันที่ ๑ พฤษภาคม พ.ศ. ๒๕๖๙ ถึง ๓๑ พฤษภาคม พ.ศ.
๒๕๖๙

สรุปผลการดำเนินงาน

จากผลการดำเนินงานข้างต้นสามารถสรุปผลได้ดังนี้

๑. ในพื้นที่อุทยานแห่งชาติดอยหลวงยังคงมีการคุกคามจากการลักลอบล่าสัตว์ป่า อยู่ในพื้นที่ อ.วังเหนือ จ.ลำปาง อ.พาน อ.เวียงป่าเป้า อ.แม่สรวย จ.เชียงราย อ.แม่ใจ อ.เมือง จ.พะเยา ซึ่งอยู่ในเขตรับผิดชอบของหน่วยพิทักษ์ฯ ที่ ดล.๑ (วังแก้ว), ดล.๒ (ทาน้ำ), ดล.๓ (ห้วยทราย), ๔ (สันกลาง), ดล.๕ (ปางอ้อย), ดล.๘ (ทุ่งม่าน)
๒. ในที่อุทยานแห่งชาติดอยหลวงยังคงมีการคุกคามจากการเก็บหาของป่า อยู่ในพื้นที่ อ.เมือง จ.พะเยา ซึ่งอยู่ในเขตรับผิดชอบของหน่วยพิทักษ์ฯ ที่ ดล.๒ (ทาน้ำ)
๓. ในพื้นที่อุทยานแห่งชาติดอยหลวงยังคงมีการคุกคามจากการทำไม้ อยู่ในพื้นที่ อ.พาน จ.เชียงราย ซึ่งอยู่ในเขตรับผิดชอบของหน่วยพิทักษ์ฯ ที่ ดล.๔ (สันกลาง)

ปัญหาและอุปสรรค

๑. จำนวนเจ้าหน้าที่ในการลาดตระเวนมีจำนวนน้อยเมื่อเทียบกับขนาดพื้นที่
๒. เนื่องจากพื้นที่สูงชัน เป็นเนินเขาสูง ทำให้เจ้าหน้าที่ไม่สามารถเข้าไปสำรวจ ทัวถึงทุกบริเวณได้

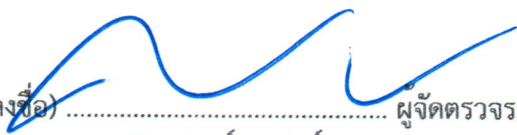
ข้อเสนอแนะ

๑. อยากให้มีการเพิ่มจำนวนเจ้าหน้าที่ให้มากขึ้น
๒. เพิ่มความมั่นคงของเจ้าหน้าที่ผู้ปฏิบัติงาน โดยเฉพาะอย่างยิ่งในพนักงานจ้างเหมา

แผนการลาดตระเวนในเดือนต่อไป

๑. เจ้าหน้าที่ผู้เกี่ยวข้อง ได้มีการประชุมวางแผนการเดินลาดตระเวนในพื้นที่เสี่ยง วันที่ มิถุนายน ๒๕๖๙

(ลงชื่อ) **สัมฤทธิ์** ผู้จัดทำรายงาน
(นายสัมฤทธิ์ กิติมา)
วันที่ ๕ มิถุนายน ๒๕๖๙

(ลงชื่อ)  ผู้ตรวจรายงาน
(นายปณณวิชญ์ ภูริรักษ์พิติกร)
ตำแหน่ง นักวิชาการป่าไม้ชำนาญการพิเศษ
หัวหน้าอุทยานแห่งชาติดอยหลวง
วันที่ ๕ มิถุนายน ๒๕๖๙

แผนการลาดตระเวนประจำเดือนมิถุนายน2569

DL_000007

สรุปแผน

รหัสแผน: DL_000007

ชื่อแผน: แผนการลาดตระเวนประจำเดือน มิถุนายน2569

วันเริ่มต้น 1 มิถุนายน 2569

วันสิ้นสุด: 30 มิถุนายน 2569

คำอธิบาย

แผนการลาดตระเวน: แผนการลาดตระเวน

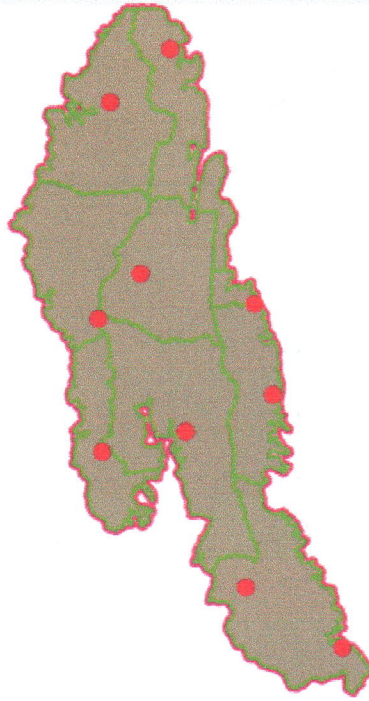
เจ้าหน้าที่ไม่พร้อมปฏิบัติ งาน: 0

เจ้าหน้าที่พร้อมปฏิบัติงาน: 104

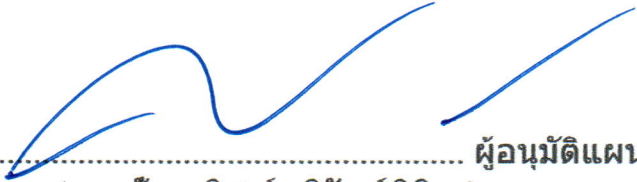
เป้าหมายของแผน

ชื่อเป้าหมาย	สรุป	สถานะของเป้าหมาย	
หน่วยพิทักษ์ฯ ที่ ดล.1. วังแก้ว	[พื้นที่] หน่วยพิทักษ์ฯ ที่ ดล.1.วังแก้ว (1 จุด)	ไม่เป็นไปตามแผน	✘
หน่วยพิทักษ์ฯ ที่ ดล.2. ทำน้า	[พื้นที่] หน่วยพิทักษ์ฯ ที่ ดล.2 ทำน้า (1 จุด)	ไม่เป็นไปตามแผน	✘
หน่วยพิทักษ์ฯ ที่ ดล.3. ห้วยทราย	[พื้นที่] หน่วยพิทักษ์ฯ ที่ ดล.3 ห้วยทราย (1 จุด)	ไม่เป็นไปตามแผน	✘
หน่วยพิทักษ์ฯ ที่ ดล.4. สันกลาง	[พื้นที่] หน่วยพิทักษ์ฯ ที่ ดล.4 สันกลาง (1 จุด)	ไม่เป็นไปตามแผน	✘
หน่วยพิทักษ์ฯ ที่ ดล.5. ปางอ้อย	[พื้นที่] หน่วยพิทักษ์ฯ ที่ ดล.5 ปางอ้อย (1 จุด)	ไม่เป็นไปตามแผน	✘
หน่วยพิทักษ์ฯ ที่ ดล.6. จำปาทอง	[พื้นที่] หน่วยพิทักษ์ฯ ที่ ดล.6 จำปาทอง (1 จุด)	ไม่เป็นไปตามแผน	✘
หน่วยพิทักษ์ฯ ที่ ดล.7. ผาวิ	[พื้นที่] หน่วยพิทักษ์ฯ ที่ ดล.7 ผาวิ (1 จุด)	ไม่เป็นไปตามแผน	✘
หน่วยพิทักษ์ฯ ที่ ดล.8. ทุงมาน	[พื้นที่] หน่วยพิทักษ์ฯ ที่ ดล.8 ทุงมาน (1 จุด)	ไม่เป็นไปตามแผน	✘
สายตรวจปราบปราม สายที่ 1	[พื้นที่] สายตรวจปราบปราม สายที่ 1 (1 จุด)	ไม่เป็นไปตามแผน	✘
สายตรวจปราบปราม สายที่ 2	[พื้นที่] สายตรวจปราบปราม สายที่ 2 (1 จุด)	ไม่เป็นไปตามแผน	✘

แผนที่ของเป้าหมายเชิงพื้นที่



(ลงชื่อ).....^{สมฤทธิ}.....ผู้จัดทำแผนการลาดตระเวน
(นายสมฤทธิ กิติมา)
วันที่ 31 พฤษภาคม 2569

(ลงชื่อ)..........ผู้อนุมัติแผนการลาดตระเวน
(นายปิ่นแก้ววิชญ์ ภูริรักษ์พิติกร)
หัวหน้าอุทยานแห่งชาติดอยหลวง
วันที่ 31 พฤษภาคม 2569