



รายงานลาดตระเวนเชิงคุณภาพในพื้นที่อนุรักษ์

อุทยานแห่งชาติแม่อปิม
Mae Puem National Park

ประจำเดือน สิงหาคม ๒๕๖๗




รายงานผลการลาดตระเวน อุทยานแห่งชาติแม่ปืม ประจำเดือน สิงหาคม ๒๕๖๗



จำนวนชุดลาดตระเวน ๕ ชุด จำนวนครั้งในการลาดตระเวน ๒๒ ครั้ง จำนวนวันในการลาดตระเวน ๙๒ วัน
รวมระยะทางในการลาดตระเวนทั้งหมด ๑,๒๕๐.๖๐ กิโลเมตร

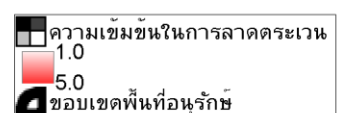
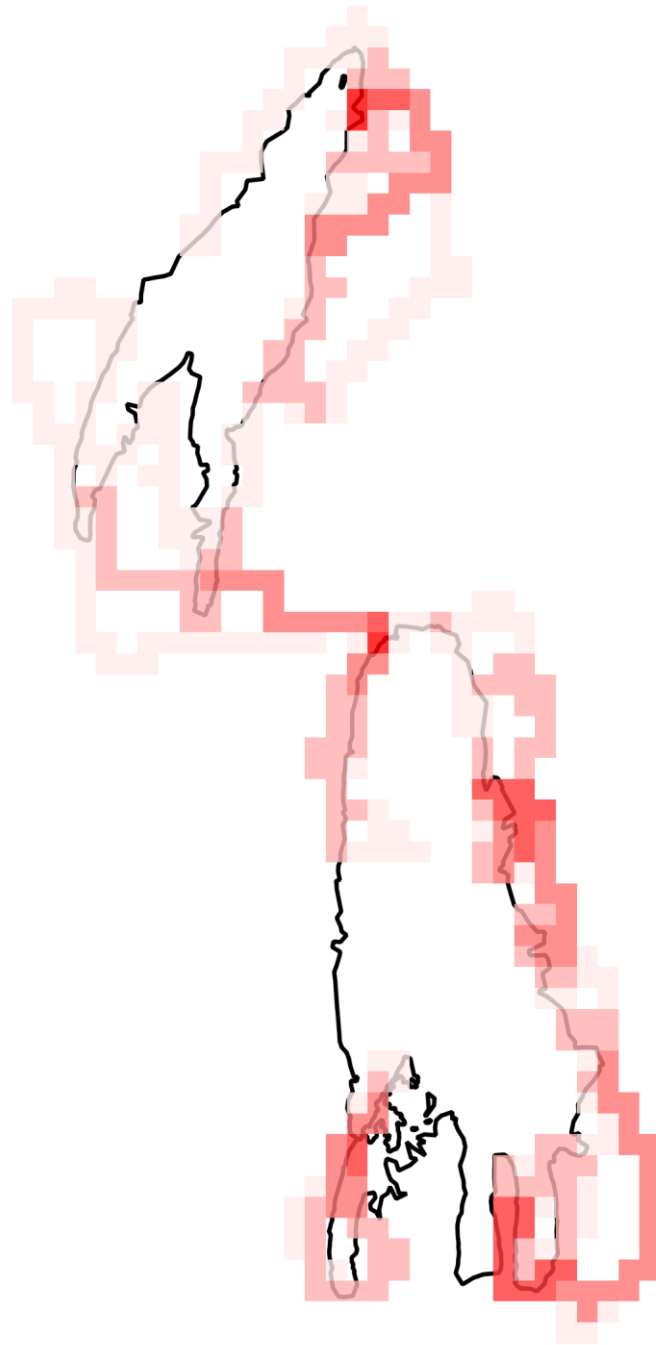
ทีมที่	ชื่อชุดลาดตระเวน	ระหว่างวันที่	จำนวนครั้ง	จำนวนวัน	ระยะทางการลาดตระเวน (กม.)			
					เดินเท้า	รถยนต์	ทางน้ำ	อากาศ
๑	ป่าแดงงาม		๕	๑๙	๕๙	๒๐๙	๐	๐
๒	สันป่าส้าน		๔	๑๘	๕๐	๒๘๐	๐	๐
๓	ห้วยพญาเกล้า		๕	๑๙	๕๓	๑๗๖	๐	๐
๔	ห้วยหลวง		๔	๑๘	๔๕	๑๙๓	๐	๐
๕	อุทยานแห่งชาติแม่ปืม		๔	๑๘	๖๓	๑๒๔	๐	๐
ผลรวม			๒๒	๙๒	๒๗๐	๙๘๑	๐	๐

กราฟแสดงจำนวนวัน และระยะทางในการลาดตระเวน



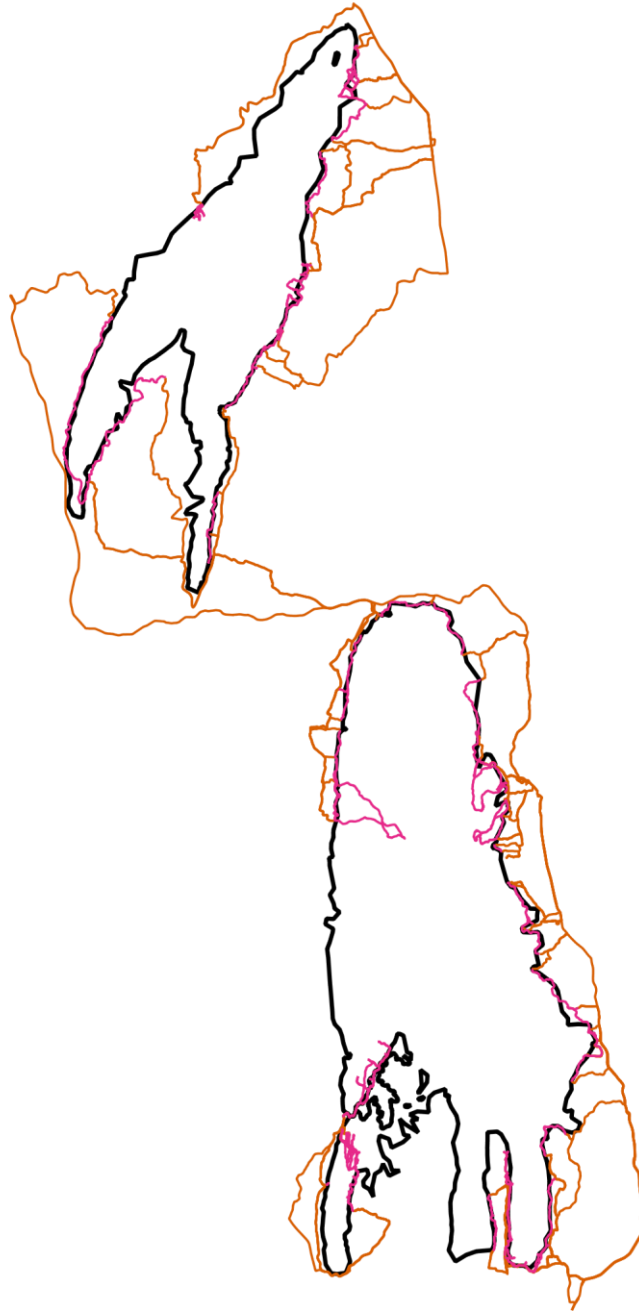







แผนที่แสดงความเข้มข้นการลาดตระเวน
อุทยานแห่งชาติแม่ปืม
ประจำเดือน สิงหาคม ๒๕๖๗





แผนที่แสดงเส้นทางการลาดตระเวน
อุทยานแห่งชาติแม่ปืม
ประจำเดือน สิงหาคม ๒๕๖๗



-  เส้นทางลาดตระเวน เดินเท้า
-  เส้นทางลาดตระเวน ทางน้ำ
-  เส้นทางลาดตระเวน รถยนต์
-  เส้นทางลาดตระเวน ทางอากาศ
-  ขอบเขตพื้นที่อนุรักษ์



แผนที่แสดงการกระจายของสัตว์ป่า
อุทยานแห่งชาติแม่ปืม
ประจำเดือน สิงหาคม ๒๕๖๗

นกยูง



.....
.....

กวางป่า



.....
.....

ควายป่า



.....
.....

ช้างป่า



.....
.....

วัวแดง



.....
.....

สมเสร็จ



.....
.....

หมูป่า



.....
.....

เก้ง

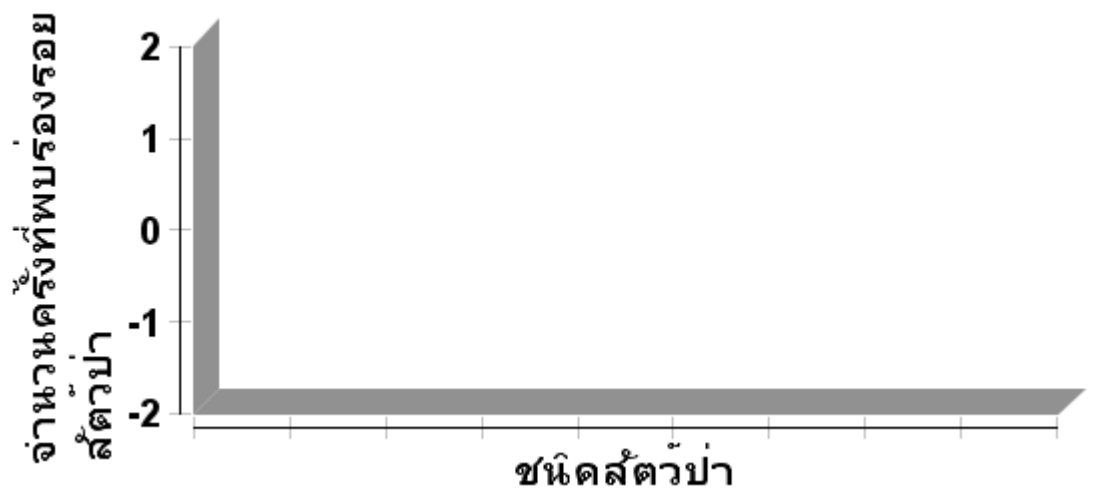


.....
.....

เสือโคร่ง



.....
.....





ตารางสรุปการพบปัจจัยคุกคาม
อุทยานแห่งชาติแม่ปืม
ประจำเดือน สิงหาคม ๒๕๖๗



ปัจจัยคุกคาม	ชุดลาดตระเวน	พิกัด X	พิกัด Y	รายละเอียดของปัจจัยคุกคาม	การจัดการ	สถานที่
--------------	--------------	---------	---------	---------------------------	-----------	---------



แผนที่แสดงการกระจายของปัจจัยคุกคาม
อุทยานแห่งชาติแม่ปืม
ประจำเดือน สิงหาคม ๒๕๖๗



การบุกรุกแผ้วถาง



การล่า



การจับสัตว์น้ำ



การทำไม้




การเลี้ยงปศุสัตว์



อื่นๆ



การเก็บหาของป่า





แผนที่แสดงการกระจายของปัจจัยนิเวศ
อุทยานแห่งชาติแม่ปืม
ประจำเดือน สิงหาคม ๒๕๖๗



ต้นไทร/ไม้ผลที่เป็นอาหารสัตว์ป่า

โป่งดิน/โป่งน้ำ



รังผึ้ง

แหล่งน้ำ/ตาน้ำ





ตารางสรุปการพบปัจจัยนิเวศ
อุทยานแห่งชาติแม่ปืม
ประจำเดือน สิงหาคม ๒๕๖๗



ปัจจัยนิเวศ	พิกัด X	พิกัด Y	รายละเอียดปัจจัยนิเวศ	สถานะ



ประมวลภาพการลาดตระเวน
อุทยานแห่งชาติแม่ปืม
ประจำเดือน สิงหาคม ๒๕๖๗



วันที่/ชุดลาดตระเวน/พิกัด	รายละเอียดภาพ	ภาพถ่าย
<p>วันที่ ๑๔ สิงหาคม ๒๕๖๗</p> <p>สายตรวจส่วนกลาง</p> <p>X ๕๙๑๗๐๗ Y ๒๑๙๐๖๙๕</p>	<p>ลาดตระเวนในพื้นที่รับผิดชอบ ท้องที่บ้านไร่อ้อย ม.๕ ต.บ้านเหล่า อ.แม่ใจ จ.พะเยา</p>	
<p>วันที่ ๑๕-๑๗ สิงหาคม ๒๕๖๗</p> <p>หน่วยพิทักษ์ที่ ๑ (ป่าแดงงาม)</p> <p>X ๕๙๓๓๔๑ Y ๒๑๕๕๑๔๘</p>	<p>ลาดตระเวนในพื้นที่รับผิดชอบ ท้องที่บ้านทุ่งสามเหลี่ยม ม.๓ ต.เวียงห้า อ.พาน จ.เชียงราย</p>	
<p>วันที่ ๑๓-๑๖ สิงหาคม ๒๕๖๗</p> <p>หน่วยพิทักษ์ที่ ๒ (ห้วยพญาเก๊า)</p> <p>X ๕๙๓๖๑๖ Y ๒๑๕๕๙๓๒</p>	<p>ลาดตระเวนในพื้นที่รับผิดชอบ ท้องที่บ้านห้วยสัก ม.๕ ต.ห้วยสัก อ.เมือง จ.เชียงราย</p>	
<p>วันที่ ๑๒-๑๓ สิงหาคม ๒๕๖๗</p> <p>หน่วยพิทักษ์ที่ ๓ (ห้วยหลวง)</p> <p>X ๕๙๑๓๘๘ Y ๒๑๘๙๕๐๐</p>	<p>ลาดตระเวนในพื้นที่รับผิดชอบ ท้องที่บ้านสันกอง ม.๒ ต.โรงช้าง อ.ป่าแดด จ.เชียงราย</p>	



สรุปผลงานลาดตระเวน
อุทยานแห่งชาติแม่ปืม
ประจำเดือน สิงหาคม ๒๕๖๗

สรุปผลการดำเนินงาน

จากผลการดำเนินงานข้างต้นสามารถสรุปผลได้ดังนี้

๑. ในพื้นที่อุทยานแห่งชาติแม่ปืมยังคงมีการคุกคามจากการลักลอบหาของป่า และล่าสัตว์ป่าในพื้นที่เขตธรรมชาติสันโดษ ตามมาตรา ๕๖ อยู่จากการพบร่องรอยการทิ้งขวดเครื่องดื่มชูกำลัง และขยะอื่นๆ

ปัญหาและอุปสรรค

๑. เครื่อง GPS ค่อนข้างเก่าจึงทำให้มีปัญหาในการรับสัญญาณจากดาวเทียมทำให้เส้นทางการลาดตระเวนบางส่วนกระโดดและไม่ต่อเนื่องกัน บางเส้นไฟล์ก็เสียหายใช้งานไม่ได้
๒. เข้าสู่ในช่วงฤดูฝนส่วนใหญ่จะพบปัญหาที่เกิดจากการที่มีฝนตกเกือบทุกวันทำให้เส้นทางลาดตระเวนลื่น ค่อนข้างอันตราย และปัญหาเกี่ยวกับแมลงมีพิษต่างๆ เช่น มด ยุง ตัวต่อหัวเสื่อ แตน เป็นต้น

ข้อเสนอแนะ

๑. อยากให้เพิ่มเครื่องมือที่ใช้ในการปฏิบัติงานลาดตระเวนเชิงคุณภาพ เช่น GPS และกล้องถ่ายรูปดิจิทัล เพราะเครื่องมือเหล่านี้ส่วนใหญ่ที่ใช้กันอยู่ค่อนข้างเก่าและมีปัญหา บางส่วนก็ชำรุดเสียหาย เนื่องจากการใช้งานมานาน

แผนการลาดตระเวนในเดือนต่อไป

๑. เจ้าหน้าที่ผู้เกี่ยวข้องได้มีการประชุมวางแผนการเดินทางลาดตระเวนในพื้นที่เสี่ยงในวันที่ ๒๘ สิงหาคม ๒๕๖๗

(ลงชื่อ)

ผู้จัดทำรายงาน

(นายสุมิตร สุธรรม)

วันที่ ๔ กันยายน ๒๕๖๗

(ลงชื่อ)

ผู้ตรวจรายงาน

(นายวุฒิพงษ์ ดงคำฟู)

หัวหน้าอุทยานแห่งชาติแม่ปืม

วันที่ ๔ กันยายน ๒๕๖๗