รายงานลาดตระเวนเชิงคุณภาพในพื้นที่อนุรักษ์

เขตรักษาพันธุ์สัตว์ป่าดอยผาช้าง
Doi PhaChang Wildlife Sanctuary

ประจำเดือน เมษายน ๒๕๖๔

รายงานผลการลาดตระเวน เขตรักษาพันธุ์สัตว์ป่าดอยผาช้าง
ประจำเดือน เมษายน ๒๕๖๔

จำนวนชุดลาดตระเวน ๕ ชุด จำนวนครั้งในการลาดตระเวน ๖๐ ครั้ง จำนวนวันในการลาดตระเวน ๗๔ วัน รวมระยะทางในการลาดตระเวนทั้งหมด ๒,๘๗๖.๔๕ กิโลเมตร

ทีมที่	ชื่อชุดลาดตระเวน	ระหว่างวันที่	จำนวนครั้ง	จำนวนวัน	ระยะทางการลาดตระเวน (กม.)			
					เดินเท้า	รถยนต์	ทางน้ำ	อากาศ
๑	สำนักงานเขตฯดอยผาช้าง		๑๔	๑๖	๖๐	๖๘๘	๐	๐
๒	หน่วยฯน้ำปุก		๑๑	๑๕	๓๓	๔๑๖	๐	๐
๓	หน่วยฯบ้านใหม่		๑๓	๑๔	๘๙	๖๖๐	๐	๐
๔	หน่วยฯหญ้าไทร		๑๒	๑๕	๘๒	๗๔๔	๐	๐
๕	หน่วยฯห้วยไฟ		๑๐	๑๔	๖๘	๓๖	๐	๐
	ผลรวม		**๖๐**	**๗๔**	**๓๓๒**	**๒,๕๔๔**	**๐**	**๐**

กราฟแสดงจำนวนวัน และระยะทางในการลาดตระเวน

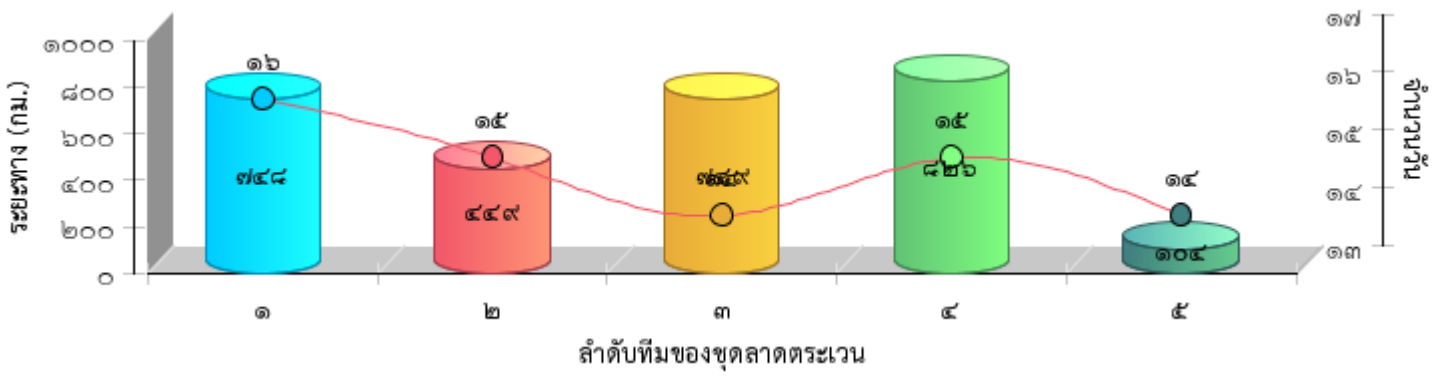

แผนที่แสดงความเข้มข้นของการลาดตระเวน
เขตรักษาพันธุ์สัตว์ป่าดอยผาช้าง
ประจำเดือน เมษายน ๒๕๖๔

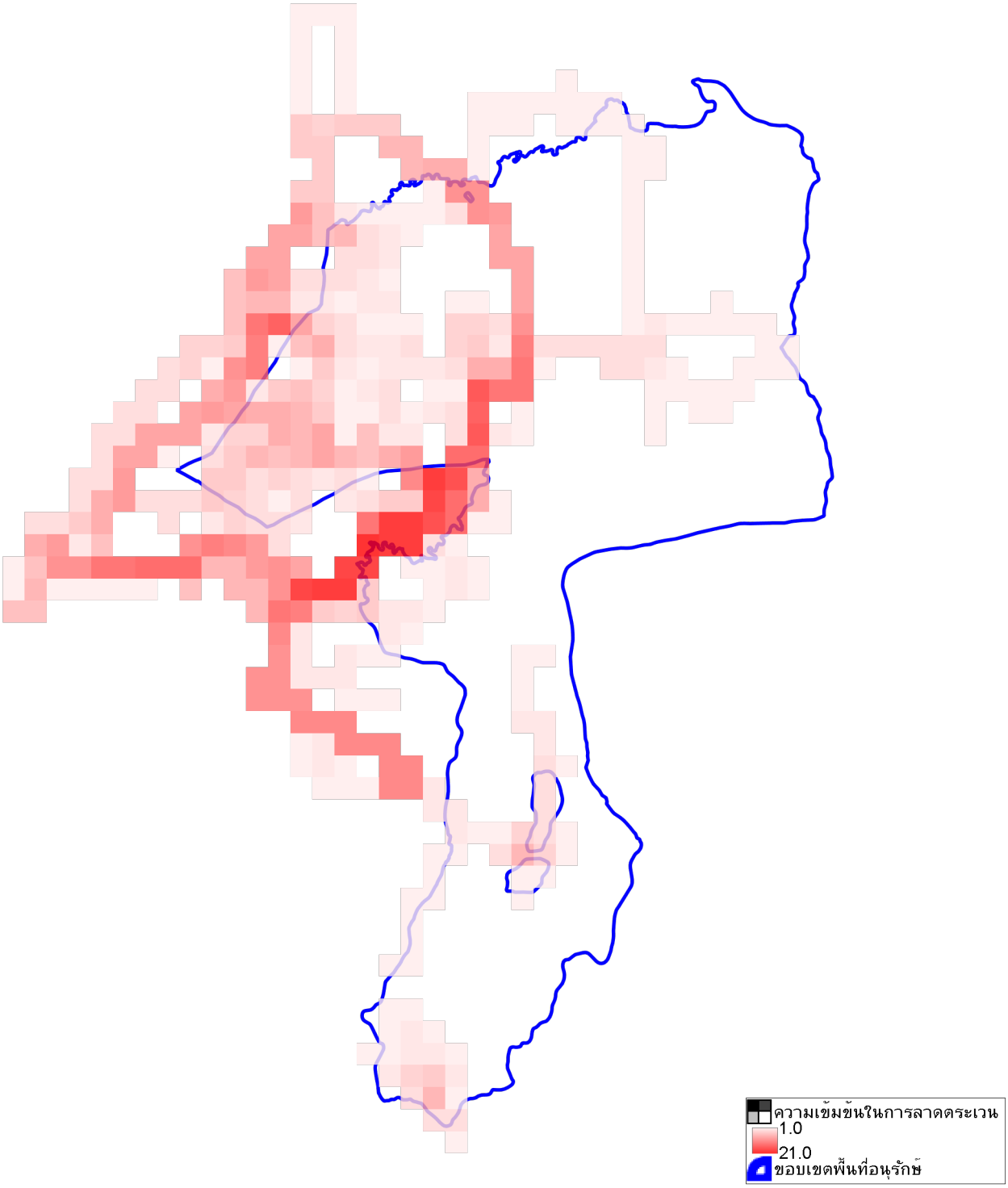

แผนที่แสดงเส้นทางการลาดตระเวน
เขตรักษาพันธุ์สัตว์ป่าดอยผาช้าง
ประจำเดือน เมษายน ๒๕๖๔

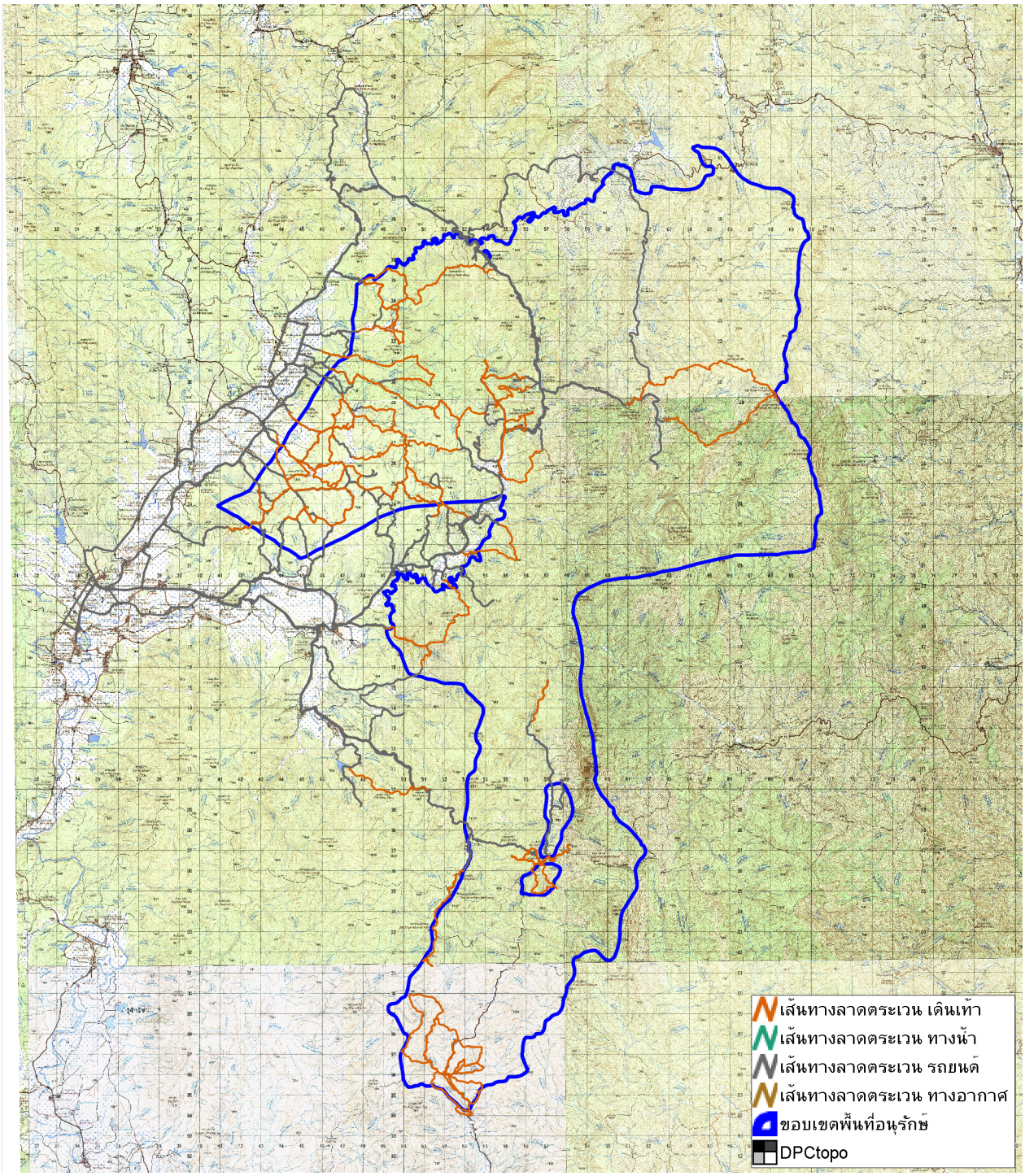

แผนที่แสดงการกระจายของสัตว์ป่า
เขตรักษาพันธุ์สัตว์ป่าดอยผาช้าง
ประจำเดือน เมษายน ๒๕๖๔

เลียงผา

กวางป่า

นกยูง

ไก่ป่า

หมีขอ

ลิงวอก

หมูป่า

เก้ง

อีเห็น

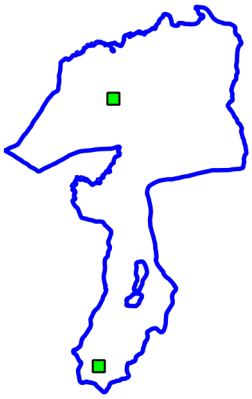

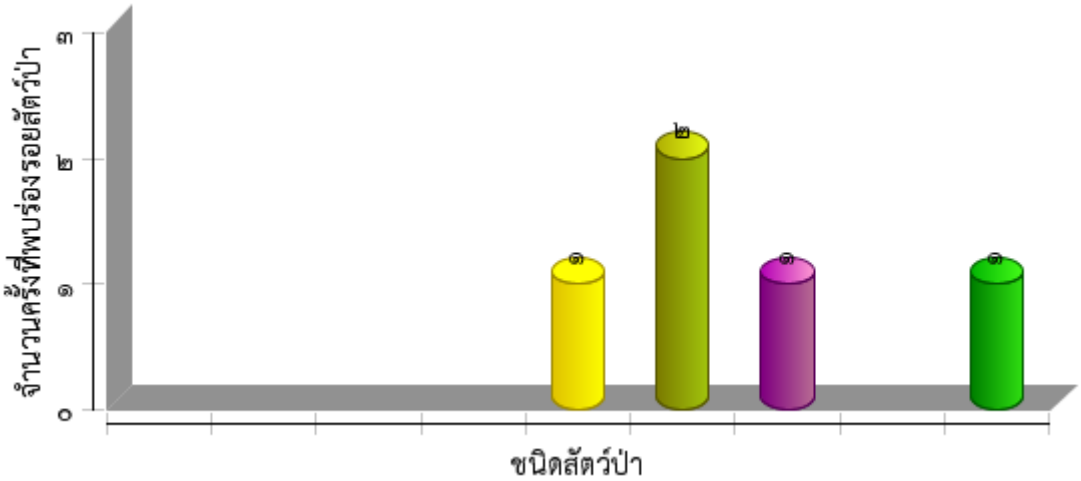

ตารางสรุปการพบปัจจัยคุกคาม
เขตรักษาพันธุ์สัตว์ป่าดอยผาช้าง
ประจำเดือน เมษายน ๒๕๖๔

ปัจจัยคุกคาม	ชุดลาดตระเวน	พิกัด X	พิกัด Y	รายละเอียดของปัจจัยคุกคาม	การจัดการ	สถานที่
การบุกรุกแผ้วถาง	สำนักงานเขตฯดอยผาช้าง	๖๕๑๐๔๙	๒๑๐๑๖๑๘	พบผู้กระทำผิดบุกรุกแผ้วถางแปลงปลูกป่า จำนวน ๑ คน ชื่อนายวทนะ นิธิเกษมสมบัติ อายุ ๔๔ ปี บริเวณขุนแม่ยัดน้อยป่าบ้านขุนกำลัง หมู่ที่ ๔ ตำบลขุนควร อำเภอปง จังหวัดพะเยา นำส่งดำเนินคดีที่ สภ.ปง จ.พะเยา		ในพื้นที่
ทำไม้	หน่วยฯหญ้าไทร	๖๕๓๕๙๔	๒๑๓๕๙๓๑	พบไม้ประดู่แปรรูป จำนวน ๑ แผ่น สภาพใหม่มากประมาณ ๑ วัน กว้าง ๒๑.๕ เซนติเมตร หนา ๒๐ เซนติเมตร ยาว ๓๖๐ เซนติเมตร บริเวณป่าบ้านปางพริก ท้องที่บ้านปางพริก หมู่ที่ ๓ ตำบลผาช้างน้อย อำเภอปง จังหวัดพะเยา ความสูงจากระดับน้ำทะเล ๖๔๕ เมตร	ยึดของกลาง/ส่งคดี	ในพื้นที่
อื่นๆ	หน่วยฯน้ำปุก	๖๕๑๙๐๑	๒๑๒๔๗๒๕	พบซองเครื่องดื่มมอลต์สกัดรสช็อกโกแลตปรุงสำเร็จ ตราโอวัลติน จำนวน ๑ ซอง และกล่องนมถั่วเหลือง ตราแลคตาซอย จำนวน ๑ กล่อง สภาพใหม่ประมาณ ๑-๒ วัน บริเวณป่าบ้านน้ำปุก หมู่ที่ ๑ ตำบลขุนควร อำเภอปง จังหวัดพะเยา ความสูงจากระดับน้ำทะเล ๔๓๘ เมตร	เก็บกลับ	ในพื้นที่
		๖๕๒๕๔๔	๒๑๑๙๘๓๑	พบกระป๋องปลากระป๋อง ตราสามแม่ครัว จำนวน ๑ กระป๋อง สภาพใหม่มากประมาณ ๒ ชั่วโมง บริเวณทางขึ้นสันผาแดงป่าบ้านสันกลาง หมู่ที่ ๑๒ ตำบลขุนควร อำเภอปง จังหวัดพะเยา ความสูงจากระดับน้ำทะเล ๔๑๖ เมตร	เก็บกลับ	ในพื้นที่
	หน่วยฯหญ้าไทร	๖๕๐๕๔๔	๒๑๒๔๒๘๒	พบขวดเครื่องดื่มชูกำลัง ตราM-๑๕๐ จำนวน ๒ ขวด ถุงขนมอบกรอบรสช็อคโกแลต ตรานมแท่ง จำนวน ๑ ถุง สภาพใหม่ประมาณ ๑ สัปดาห์ บริเวณป่าบ้านน้ำปุก หมู่ที่ ๑ ตำบลขุนควร อำเภอปง จังหวัดพะเยา ความสูงจากระดับน้ำทะเล ๓๙๓ เมตร ไม่มีสัญญาณโทรศัพท์	เก็บกลับ	ในพื้นที่

ตารางสรุปการพบปัจจัยคุกคาม
เขตรักษาพันธุ์สัตว์ป่าดอยผาช้าง
ประจำเดือน เมษายน ๒๕๖๔

ปัจจัยคุกคาม	ชุดลาดตระเวน	พิกัด X	พิกัด Y	รายละเอียดของปัจจัยคุกคาม	การจัดการ	สถานที่
ไฟป่า/เผาป่า	หน่วยฯห้วยไฟ	๖๕๒๖๐๗	๒๐๙๔๓๕๔	ร่วมกับราษฎรบ้านพี้เหนือดับไฟป่าบริเวณสันผีป่า ท้องที่บ้านทุ่งหนอง หมู่ที่ ๕ ตำบลสระ อำเภอเชียงม่วน จังหวัดพะเยา ความสูงจากระดับน้ำทะเล ๔๖๗ เมตร		นอกพื้นที่
		๖๕๓๒๕๘	๒๐๙๔๑๘๕	ดับไฟป่าร่วมกับราษฎรบ้านพี้เหนือดับเสร็จ พื้นที่ป่าเสียหายประมาณ ๒ ไร่		นอกพื้นที่

การกระจายของปัจจัยคุกคาม
เขตรักษาพันธุ์สัตว์ป่าดอยผาช้าง
ประจำเดือน เมษายน ๒๕๖๔

<u>การบุกรุกแผ้วถาง</u>

<u>การล่า</u>

<u>การจับสัตว์น้ำ</u>

<u>การทำไม้</u>

<u>การเลี้ยงปศุสัตว์</u>

<u>อื่นๆ</u>

<u>การเก็บหาของป่า</u>



แผนที่การกระจายของปัจจัยนิเวศ
เขตรักษาพันธุ์สัตว์ป่าดอยผาช้าง
ประจำเดือน เมษายน ๒๕๖๔

<u>ต้นไทร/ไม้ผลที่เป็นอาหารสัตว์ป่า</u>

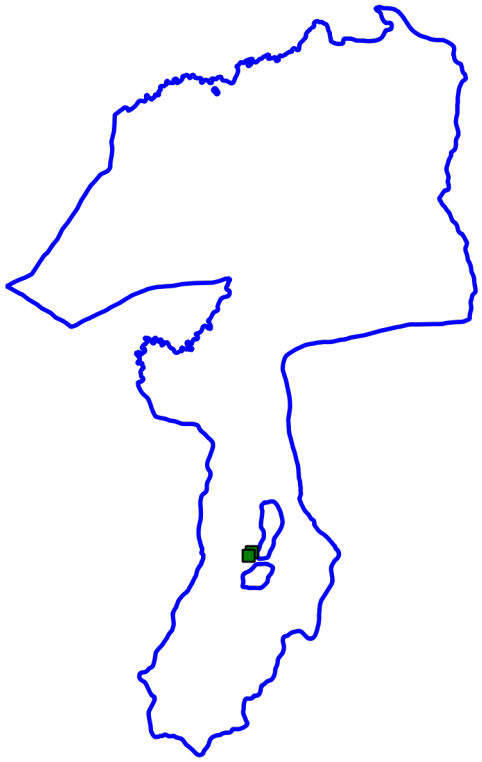

<u>โป่งดิน/โป่งน้ำ</u>

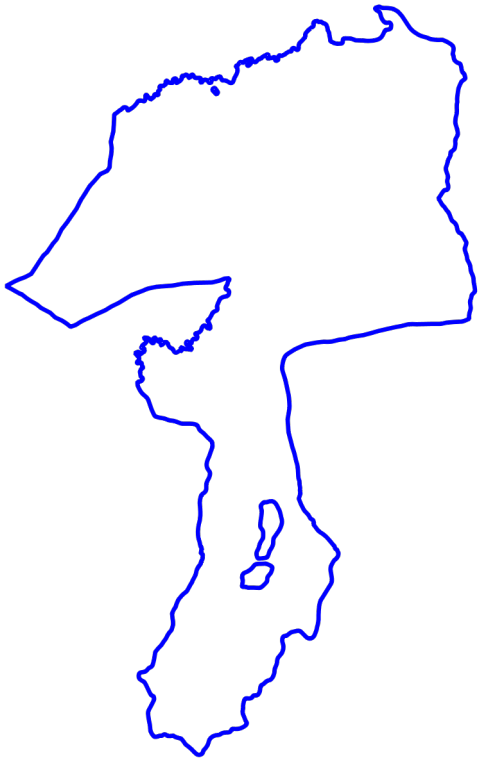

<u>รังผึ้ง</u>

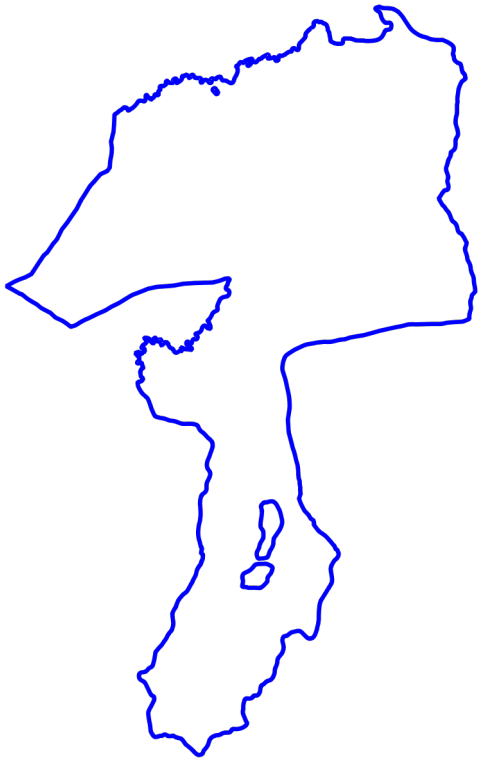

<u>แหล่งน้ำ/ตาน้ำ</u>

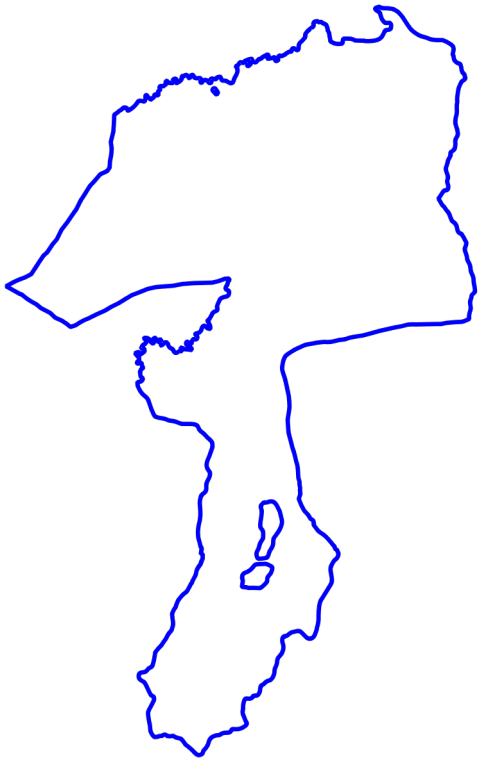

ประมวลภาพการลาดตระเวน
เขตรักษาพันธุ์สัตว์ป่าดอยผาช้าง
ประจำเดือน เมษายน ๒๕๖๔

วันที่/ชุดลาดตระเวน/พิกัด	รายละเอียดภาพ	ภาพถ่าย
วันที่ ๒๓ เม.ย. ๒๐๒๑ **ชื่อชุดลาดตระเวน** หน่วยฯหญ้าไทร **พิกัด** ๖๕๔๔๘๙ , ๒๑๓๐๒๙๐	**ร่องรอย** พบขี้แมวป่า สภาพเก่าประมาณ ๒-๓ สัปดาห์ จำนวน ๑ กอง บริเวณป่าบ้านห้วยกอก ท้องที่บ้านห้วยกอก หมู่ที่ ๒ ตำบลผาช้างน้อย อำเภอปง จังหวัดพะเยา ความสูงจากระดับน้ำทะเล ๕๒๒ เมตร ไม่มีสัญญาณโทรศัพท์	
วันที่ ๗ เม.ย. ๒๐๒๑ **ชื่อชุดลาดตระเวน** หน่วยฯหญ้าไทร **พิกัด** ๖๕๐๕๔๔ , ๒๑๒๔๒๘๒	**พบร่องรอยคน** พบขวดเครื่องดื่มชูกำลัง ตราM-๑๕๐ จำนวน ๒ ขวด ถุงขนมอบกรอบรสช็อคโกแลต ตรานมแท่ง จำนวน ๑ ถุง สภาพใหม่ประมาณ ๑ สัปดาห์ บริเวณป่าบ้านน้ำปุก หมู่ที่ ๑ ตำบลขุนควร อำเภอปง จังหวัดพะเยา ความสูงจากระดับน้ำทะเล ๓๙๓ เมตร ไม่มีสัญญาณโทรศัพท์	
วันที่ ๘ เม.ย. ๒๐๒๑ **ชื่อชุดลาดตระเวน** หน่วยฯบ้านใหม่ **พิกัด** ๖๔๑๓๘๓ , ๒๑๒๒๘๕๑	เริ่มต้นลาดตระเวนด้วยการเดินเท้า บริเวณป่าบ้านแพะ หมู่ที่ ๘ ตำบลออย อำเภอปง จังหวัดพะเยา ความสูงจากระดับน้ำทะเล ๔๓๗ เมตร	
วันที่ ๑๘ เม.ย. ๒๐๒๑ **ชื่อชุดลาดตระเวน** สำนักงานเขตฯดอยผาช้าง **พิกัด** ๖๔๘๗๖๖ , ๒๑๑๓๙๘๕	ลาดตระเวนทั่วไป บริเวณเส้นทางไปห้วยน้ำต๋องแง่ซ้าย ท้องที่บ้านขุนกำลัง หมู่ที่ ๔ ตำบลขุนควร อำเภอปง จังหวัดพะเยา ความสูงจากระดับน้ำทะเล ๓๙๔ เมตร	

ประมวลภาพการลาดตระเวน
เขตรักษาพันธุ์สัตว์ป่าดอยผาช้าง
ประจำเดือน เมษายน ๒๕๖๔

วันที่/ชุดลาดตระเวน/พิกัด	รายละเอียดภาพ	ภาพถ่าย
วันที่ ๒๔ เม.ย. ๒๐๒๑ **ชื่อชุดลาดตระเวน** หน่วยฯห้วยไฟ **พิกัด** ๖๕๒๒๘๑ , ๒๐๙๕๙๑๘	เริ่มต้นลาดตระเวนด้วยการเดินเท้าจากหน่วยพิทักษ์ป่าห้วยไฟ ท้องที่บ้านทุ่งหนอง หมู่ที่ ๕ ตำบลสระ อำเภอเชียงม่วน จังหวัดพะเยา ความสูงจากระดับน้ำทะเล ๔๕๒ เมตร ไม่มีสัญญาณโทรศัพท์	
วันที่ ๑๑ เม.ย. ๒๐๒๑ **ชื่อชุดลาดตระเวน** หน่วยฯหญ้าไทร **พิกัด** ๖๖๖๔๕๘ , ๒๑๓๐๖๐๙	**ร่องรอย** พบขี้แมวป่าสภาพใหม่มากประมาณ ๒ วัน จำนวน ๑ กอง บริเวณป่าหย่อมบ้านสะนามเหนือ ท้องที่บ้านห้วยกอก หมู่ที่ ๒ ตำบลผาช้างน้อย อำเภอปง จังหวัดพะเยา ความสูงจากระดับน้ำทะเล ๑๓๗๘ เมตร ไม่มีสัญญาณโทรศัพท์	
วันที่ ๑๐ เม.ย. ๒๐๒๑ **ชื่อชุดลาดตระเวน** หน่วยฯหญ้าไทร **พิกัด** ๖๖๒๗๙๑ , ๒๑๒๘๑๓๐	เริ่มลาดตระเวนโดยการเดินเท้า บริเวณหย่อมบ้านสะนามเหนือ ท้องที่บ้านห้วยกอก หมู่ที่ ๒ ตำบลผาช้างน้อย อำเภอปง จังหวัดพะเยา ความสูงจากระดับน้ำทะเล ๖๖๒ เมตร ไม่มีสัญญาณโทรศัพท์	
วันที่ ๑๙ เม.ย. ๒๐๒๑ **ชื่อชุดลาดตระเวน** สำนักงานเขตฯดอยผาช้าง **พิกัด** ๖๕๖๙๕๖ , ๒๑๐๖๔๒๘	เริ่มต้นลาดตระเวนโดยการเดินเท้าจากหน่วยพิทักษ์ป่าน้ำสาว ท้องที่บ้านสันติสุข หมู่ที่ ๗ ตำบลขุนควร อำเภอปง จังหวัดพะเยา ความสูงจากระดับน้ำทะเล ๖๑๐ เมตร	

ประมวลภาพการลาดตระเวน
เขตรักษาพันธุ์สัตว์ป่าดอยผาช้าง
ประจำเดือน เมษายน ๒๕๖๔

วันที่/ชุดลาดตระเวน/พิกัด	รายละเอียดภาพ	ภาพถ่าย
วันที่ ๒๓ เม.ย. ๒๐๒๑ **ชื่อชุดลาดตระเวน** หน่วยฯน้ำปุก **พิกัด** ๖๕๕๑๘๖ , ๒๑๒๒๐๔๙	ลาดตระเวนทั่วไป บริเวณป่าบ้านน้ำปุก หมู่ที่ ๑ ตำบลขุนควร อำเภอปง จังหวัดพะเยา ความสูงจากระดับน้ำทะเล ๖๕๑ เมตร	
วันที่ ๒๔ เม.ย. ๒๐๒๑ **ชื่อชุดลาดตระเวน** หน่วยฯน้ำปุก **พิกัด** ๖๕๕๑๘๒ , ๒๑๒๒๐๔๗	เริ่มเดินใหม่ต่อจากจุดพักค้างแรม บริเวณป่าบ้านน้ำปุก หมู่ที่ ๑ ตำบลขุนควร อำเภอปง จังหวัดพะเยา ความสูงจากระดับน้ำทะเล ๖๔๕ เมตร	
วันที่ ๙ เม.ย. ๒๐๒๑ **ชื่อชุดลาดตระเวน** สำนักงานเขตฯดอยผาช้าง **พิกัด** ๖๕๑๐๔๙ , ๒๑๐๑๖๑๘	**พบคนโดยตรง** พบผู้กระทำผิดบุกรุกแผ้วถางแปลงปลูกป่า จำนวน ๑ คน ชื่อนายวทนะ นิธิเกษมสมบัติ อายุ ๔๔ ปี บริเวณขุนแม่ยัดน้อยป่าบ้านขุนกำลัง หมู่ที่ ๔ ตำบลขุนควร อำเภอปง จังหวัดพะเยา นำส่งดำเนินคดีที่ สภ.ปง จ.พะเยา	
วันที่ ๘ เม.ย. ๒๐๒๑ **ชื่อชุดลาดตระเวน** สำนักงานเขตฯดอยผาช้าง **พิกัด** ๖๕๑๐๓๘ , ๒๑๐๑๖๓๑	ลาดตระเวนทั่วไป บริเวณขุนแม่ยัดน้อยป่าบ้านขุนกำลัง หมู่ที่ ๔ ตำบลขุนควร อำเภอปง จังหวัดพะเยา ความสูงจากระดับน้ำทะเล ๘๗๐ เมตร	

ประมวลภาพการลาดตระเวน
เขตรักษาพันธุ์สัตว์ป่าดอยผาช้าง
ประจำเดือน เมษายน ๒๕๖๔

วันที่/ชุดลาดตระเวน/พิกัด	รายละเอียดภาพ	ภาพถ่าย
วันที่ ๒๖ เม.ย. ๒๐๒๑ **ชื่อชุดลาดตระเวน** หน่วยฯห้วยไฟ **พิกัด** ๖๕๖๙๔๗ , ๒๑๐๖๔๒๕	เริ่มต้นลาดตระเวนด้วยการเดินเท้าจากหน่วยพิทักษ์ป่าน้ำสาว ท้องที่บ้านสันติสุข หมู่ที่ ๗ ตำบลขุนควร อำเภอปง จังหวัดพะเยา ความสูงจากระดับน้ำทะเล ๕๙๐ เมตร ไม่มีสัญญาณโทรศัพท์	
วันที่ ๒๒ เม.ย. ๒๐๒๑ **ชื่อชุดลาดตระเวน** หน่วยฯห้วยไฟ **พิกัด** ๖๕๑๖๙๘ , ๒๐๙๘๗๓๓	เริ่มเดินใหม่ต่อจากจุดพักค้างแรม บริเวณห้วยปางกอม ป่าบ้านทุ่งหนอง หมู่ที่ ๕ ตำบลสระ อำเภอเชียงม่วน จังหวัดพะเยา ความสูงจากระดับน้ำทะเล ๕๐๒ เมตร ไม่มีสัญญาณโทรศัพท์	
วันที่ ๒๑ เม.ย. ๒๐๒๑ **ชื่อชุดลาดตระเวน** หน่วยฯห้วยไฟ **พิกัด** ๖๕๑๗๑๒ , ๒๐๙๘๗๓๔	ลาดตระเวนทั่วไป บริเวณห้วยปางกอมป่าบ้านทุ่งหนอง หมู่ที่ ๕ ตำบลสระ อำเภอเชียงม่วน จังหวัดพะเยา ความสูงจากระดับน้ำทะเล ๕๑๖ เมตร ไม่มีสัญญาณโทรศัพท์	
วันที่ ๒๑ เม.ย. ๒๐๒๑ **ชื่อชุดลาดตระเวน** หน่วยฯบ้านใหม่ **พิกัด** ๖๔๙๗๕๑ , ๒๑๒๗๕๕๙	เริ่มเดินใหม่ต่อจากจุดพักค้างแรม บริเวณขุนโต้มป่าบ้านเก้าเงา หมู่ที่ ๑๕ ตำบลงิม อำเภอปง จังหวัดพะเยา ความสูงจากระดับน้ำทะเล ๔๐๓ เมตร ไม่มีสัญญาณโทรศัพท์	

ประมวลภาพการลาดตระเวน
เขตรักษาพันธุ์สัตว์ป่าดอยผาช้าง
ประจำเดือน เมษายน ๒๕๖๔

วันที่/ชุดลาดตระเวน/พิกัด	รายละเอียดภาพ	ภาพถ่าย
วันที่ ๒๖ เม.ย. ๒๐๒๑ **ชื่อชุดลาดตระเวน** หน่วยฯหญ้าไทร **พิกัด** ๖๕๑๒๗๓ , ๒๑๒๘๗๒๘	เริ่มเดินใหม่ต่อจากจุดพักค้างแรม บริเวณป่าบ้านควร หมู่ที่ ๓ ตำบลงิม อำเภอปง จังหวัดพะเยา ความสูงจากระดับน้ำทะเล ๔๕๘ เมตร ไม่มีสัญญาณโทรศัพท์	
วันที่ ๒๕ เม.ย. ๒๐๒๑ **ชื่อชุดลาดตระเวน** หน่วยฯหญ้าไทร **พิกัด** ๖๕๑๒๙๗ , ๒๑๒๘๗๓๓	ลาดตระเวนทั่วไป บริเวณป่าบ้านควร หมู่ที่ ๓ ตำบลงิม อำเภอปง จังหวัดพะเยา ความสูงจากระดับน้ำทะเล ๔๗๐ เมตร ไม่มีสัญญาณโทรศัพท์	

สรุปผลงานลาดตระเวน
เขตรักษาพันธุ์สัตว์ป่าดอยผาช้าง
ประจำเดือน เมษายน ๒๕๖๔

สรุปผลการดำเนินงาน

จากผลการดำเนินงานข้างต้นสามารถสรุปผลได้ดังนี้

๑. ในพื้นที่เขตรักษาพันธุ์สัตว์ป่าดอยผาช้าง ยังคงมีการคุกคามจากการลักลอบทำไม้อยู่พื้นที่บริเวณป่า ต.ผาช้างน้อย อ.ปง จ.พะเยา

๒. ในพื้นที่เขตรักษาพันธุ์สัตว์ป่าดอยผาช้าง ยังคงมีการคุกคามจากการลักลอบแผ้วถางป่าอยู่พื้นที่บริเวณป่า ต.ขุนควร อ.ปง จ.พะเยา

ปัญหาและอุปสรรค

๑. เจ้าหน้าที่ชุดลาดตระเวนขาดทักษะในการฝึกอบรมหลักสูตรสร้างเสริมประสิทธิภาพและเทคนิคการลาดตระเวนเชิงคุณภาพ (Smart Patrol) และการใช้อุปกรณ์ GPS ขาดความรู้ในการเก็บรายละเอียดข้อมูลต่างในพื้นที่ และการกรอรข้อมูลแบบรายงานลาดตระเวน

๒. เจ้าหน้าที่ขาดอุปกรณ์เครื่องใช้ในการเดินป่า เช่น ผ้ากันฝน ฟรายชีส เปลนอนแบบที่มีมุ้ง เป้สนาม หม้อสนาม และชุดลายพรางมีไม่เพียงพอ

๓. เจ้าหน้าที่ผู้ปฏิบัติงานลาดตระเวนในพื้นที่ขาดขวัญและกำลังใจในการปฏิบัติงาน โดยเฉพาะด้านสวัสดิการการรักษาพยาบาล ความชัดเจนในความก้าวหน้าในการปฏิบัติงาน โดยเฉพาะอย่างยิ่งพนักงานจ้างเหมา

๔. อุปกรณ์ทางเทคโนโลยีมีไม่เพียงพอต่อการใช้ปฏิบัติงานลาดตระเวน เช่นคอมพิวเตอร์โน๊ตบุ๊ค ใช้สำหรับเก็บรวบรวมข้อมูลในชุดลาดตะเวน อุปกรณ์สำรองไฟที่ใช้กับเครื่องมือสื่อสาร และถ่านใช้กับ GPS เป็นต้น

ข้อเสนอแนะ

๑. ขอให้จัดฝึกอบรมหลักสูตรสร้างเสริมประสิทธิภาพและเทคนิคการลาดตระเวนเชิงคุณภาพ (Smart Patrol) ให้กับเจ้าหน้าที่ในชุดลาดตระเวน

๒. ขอสนับสนุนอุปกรณ์การเดินป่า เช่น ผ้ากันฝน ผ้าฟรายชีส เปลนอน เป้สนาม หม้อสนาม และชุดลายพราง ให้กับเจ้าหน้าที่ชุดลาดตระเวน

๓. เพิ่มสวัสดิการในการช่วยเหลือเจ้าหน้าที่ลาดตระเวน โดยเฉพาะด้านการรักษาพยาบาลของพนักงานจ้างเหมา และความชัดเจนในความก้าวหน้าในการปฏิบัติราชการ เพื่อสร้างขวัญและกำลังใจให้กับเจ้าหน้าที่ในการปฏิบัติงาน

๔. สนับสนุนอุปกรณ์ทางเทคโนโลยีให้เพียงพอต่อการใช้ปฏิบัติงานลาดตระเวน

แผนการลาดตระเวนในเดือนต่อไป

๑. เจ้าหน้าที่ผู้เกี่ยวข้อง จะได้มีการประชุมวางแผนการเดินลาดตระเวนในพื้นที่ ในวันที่ ๑๒ พฤษภาคม ๒๕๖๔

(ลงชื่อ) ..... ผู้จัดทำรายงาน

(นายทรงศิลป์ วิเศษนอก)

วันที่ .....๓....พฤษภาคม....๒๕๖๔.....

สรุปผลงานลาดตระเวน
เขตรักษาพันธุ์สัตว์ป่าดอยผาช้าง
ประจำเดือน เมษายน ๒๕๖๔

(ลงชื่อ) ..... ผู้จัดตรวจรายงาน

(นายสิทธิ ดอนชัย)

หัวหน้าเขตรักษาพันธุ์สัตว์ป่าดอยผาช้าง

วันที่ .....๓....พฤษภาคม....๒๕๖๔.....