



รายงานลาดตระเวนเชิงคุณภาพในพื้นที่อนุรักษ์

อุทยานแห่งชาติภูซาง
Phu Sang National Park

ประจำเดือน กุมภาพันธ์ ๒๕๖๗

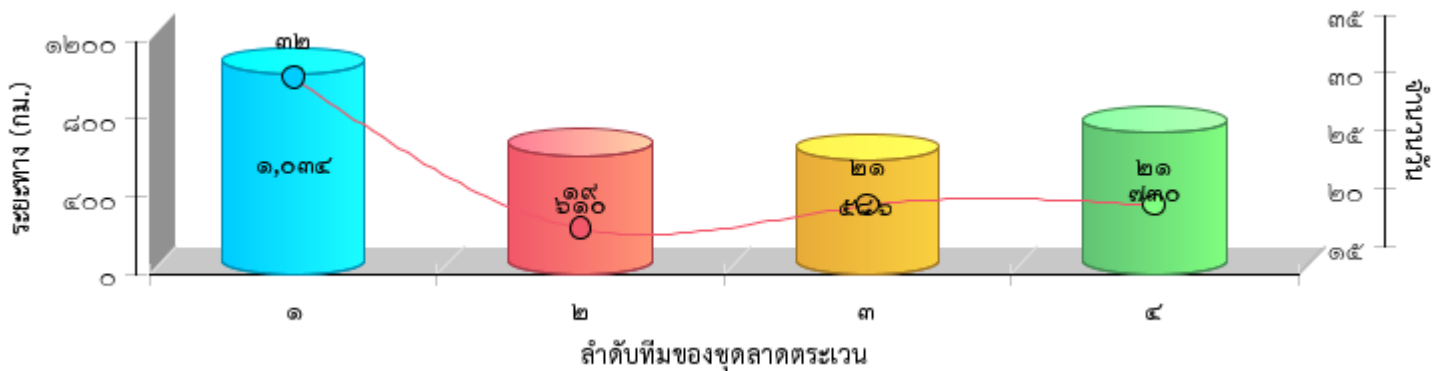


รายงานผลการลาดตระเวน อุทยานแห่งชาติภูซาง ประจำเดือน กุมภาพันธ์ ๒๕๖๗

จำนวนชุดลาดตระเวน ๔ ชุด จำนวนครั้งในการลาดตระเวน ๓๔ ครั้ง จำนวนวันในการลาดตระเวน ๙๓ วัน
รวมระยะทางในการลาดตระเวนทั้งหมด ๒,๙๖๐.๘๓ กิโลเมตร

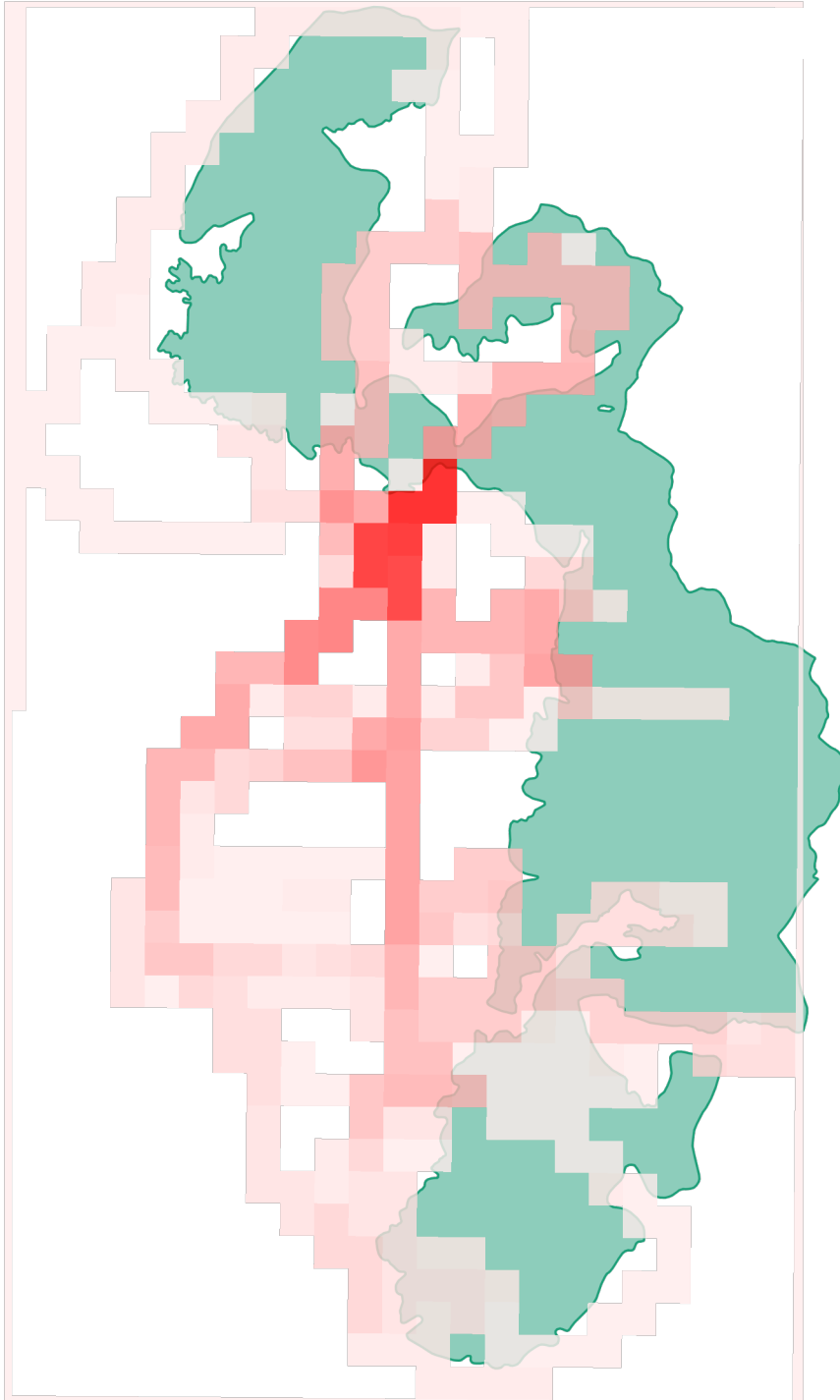
ทีมที่	ชื่อชุดลาดตระเวน	ระหว่างวันที่	จำนวนครั้ง	จำนวนวัน	ระยะทางการลาดตระเวน (กม.)			
					เดินเท้า	รถยนต์	ทางน้ำ	อากาศ
๑	Phusang๑๐๐		๑๕	๓๒	๘๕	๙๔๗	๒	๐
๒	Phusang๒๐๐		๕	๑๙	๒๘	๕๘๒	๐	๐
๓	Phusang๓๐๐		๗	๒๑	๑๑	๕๗๕	๐	๐
๔	Phusang๔๐๐		๗	๒๑	๒๔	๗๐๔	๒	๐
ผลรวม			๓๔	๙๓	๑๔๘	๒,๘๐๘	๕	๐

กราฟแสดงจำนวนวัน และระยะทางในการลาดตระเวน



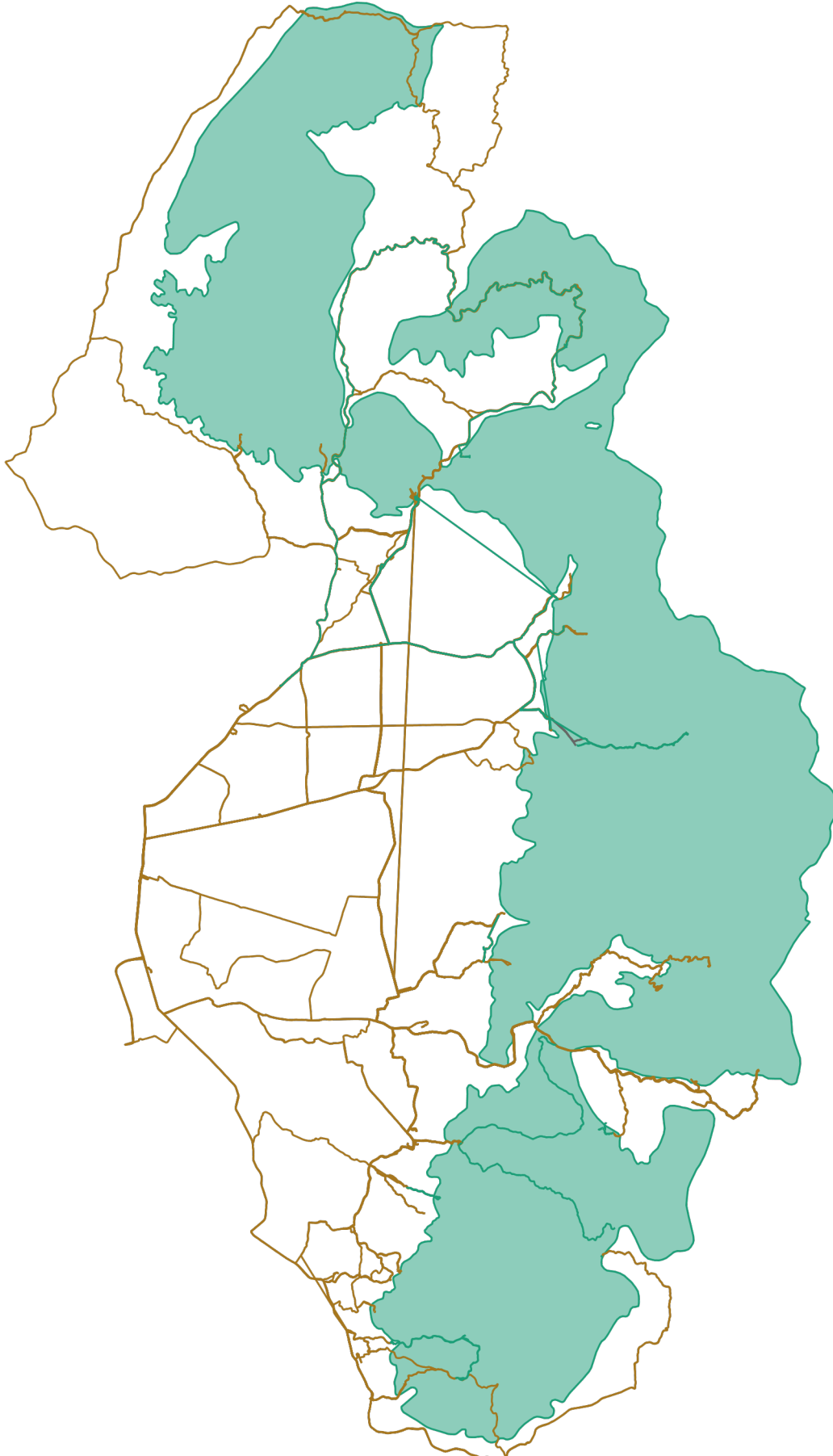


แผนที่แสดงความเข้มข้นของการลาดตระเวน
อุทยานแห่งชาติภูซาง
ประจำเดือน กุมภาพันธ์ ๒๕๖๗





แผนที่แสดงเส้นทางการลาดตระเวน
อุทยานแห่งชาติภูผา
ประจำเดือน กุมภาพันธ์ ๒๕๖๗





แผนที่แสดงการกระจายของสัตว์ป่า
อุทยานแห่งชาติภูซาง
ประจำเดือน กุมภาพันธ์ ๒๕๖๗



อีเห็น



.....
.....

นาก



.....
.....

นกยูง



.....
.....

ไก่อ่า



.....
.....

ลิง



.....
.....

หมาป่า



.....
.....

หมูป่า



.....
.....

เก้ง



.....
.....

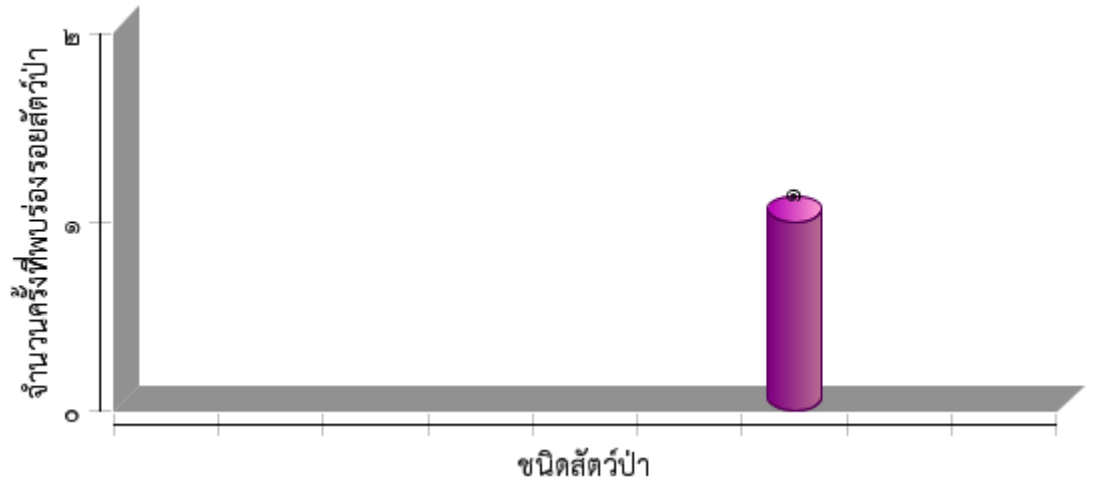


แผนที่แสดงการกระจายของสัตว์ป่า
อุทยานแห่งชาติกุยช้าง
ประจำเดือน กุมภาพันธ์ ๒๕๖๗



.....

.....





ตารางสรุปการพบปัจจัยคุกคาม
อุทยานแห่งชาติภูซาง
ประจำเดือน กุมภาพันธ์ ๒๕๖๗



ปัจจัยคุกคาม	ชุดลาดตระเวน	พิกัด X	พิกัด Y	รายละเอียดของปัจจัยคุกคาม	การจัดการ	สถานที่
การล่า	Phusang๒๐๐	๖๔๖๑๔๘	๒๑๖๑๓๘๗	ไม่ทราบเพศ	สังเกตการณ์	นอกพื้นที่
		๖๔๙๐๔๒	๒๑๕๓๑๗๐	ห้างดักสัตว์ ไม่มีคนอยู่ สูงจากพื้นดิน ประมาณ๑๐เมตร	สังเกตการณ์	ในพื้นที่
	Phusang๔๐๐	๖๕๒๓๖๐	๒๑๕๗๒๐๐	ได้ยินเสียงปืนจำนวน ๑ นัด	สังเกตการณ์	ในพื้นที่
ทำไม้	Phusang๒๐๐	๖๔๖๑๐๙	๒๑๕๖๑๒๖	ร่องรอยสับเจาะไม้สน	สังเกตการณ์	ในพื้นที่
	Phusang๓๐๐	๖๔๖๘๙๗	๒๑๖๖๖๘๖	พบการตัดไม้ประคูดู ขนาด ๑๕๐๐ ซม* ๖๐ ซม	สังเกตการณ์	ในพื้นที่
ไฟป่า/เผาป่า	Phusang๔๐๐	๖๔๔๘๖๗	๒๑๕๔๐๙๐	เข้าดับไฟป่า		ในพื้นที่



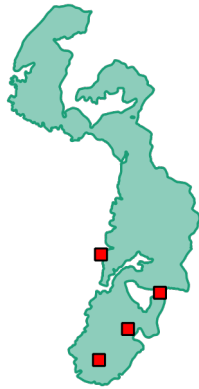
การกระจายของปัจจัยคุกคาม อุทยานแห่งชาติภูซาง ประจำเดือน กุมภาพันธ์ ๒๕๖๗



การบุกรุกแผ้วถาง



การล่า



การจับสัตว์น้ำ



การทำไม้



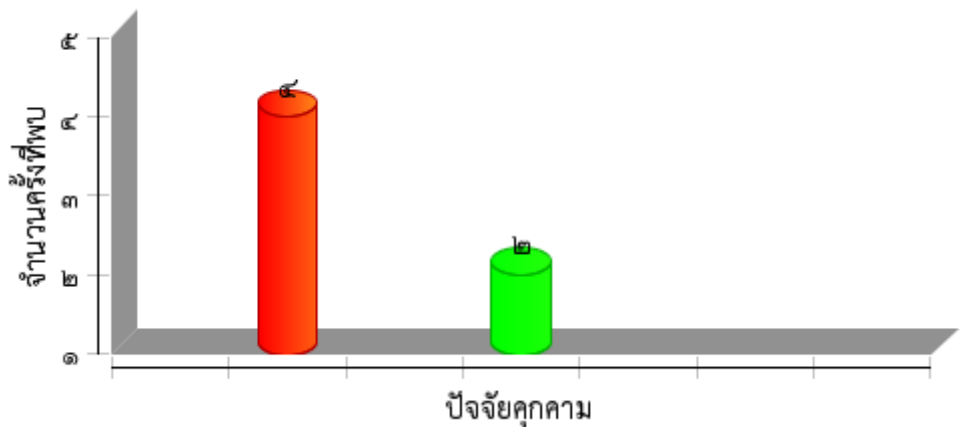
การเลี้ยงปศุสัตว์



ไฟป่า



การเก็บหาของป่า





แผนที่การกระจายของปัจจัยนิเวศ
อุทยานแห่งชาติภูซาง
ประจำเดือน กุมภาพันธ์ ๒๕๖๗



ต้นไทร/ไม้ผลที่เป็นอาหารสัตว์ป่า

โป่งดิน/โป่งน้ำ



ต้นไม้

แหล่งน้ำ/ตาน้ำ





ประมวลภาพการลาดตระเวน
อุทยานแห่งชาติภูซาง
ประจำเดือน กุมภาพันธ์ ๒๕๖๗



วันที่/ชุดลาดตระเวน/พิกัด	รายละเอียดภาพ	ภาพถ่าย
<p>วันที่ ๑๖ ก.พ. ๒๕๖๗ Phusang ๑๐๐ พิกัด ๖๔๕๐๕๐,๒๑๖๕๐๖๘</p>	<p>ได้เดินลาดตระเวน ไม่พบสิ่งผิดปกติ ในบริเวณ อ่างเก็บน้ำห้วยขุนบน ต.ทุ่งกล้วย อ.ภูซาง จ.พะเยา</p>	
<p>วันที่ ๑๐ ก.พ. ๒๕๖๗ Phusang ๒๐๐ พิกัด ๖๔๗๖๑๗,๒๑๕๔๕๕๕๔</p>	<p>พบร่องรอยการขุดค้ำของหมูป่า สภาพใหม่ ประมาณ ๑-๔ วัน บริเวณ ป่าบ้านร่มเย็น อ.เชียงคำ จ.พะเยา</p>	
<p>วันที่ ๘ ก.พ. ๒๕๖๗ Phusang ๓๐๐ พิกัด ๖๔๕๕๓๓,๒๑๔๙๗๙๗</p>	<p>พบกองมูลอีเห็น สภาพเก่า ประมาณ ๑ - ๒ สัปดาห์ บริเวณ อ่างห้วยยัด ต.ร่มเย็น อ.เชียงคำ จ.พะเยา</p>	
<p>วันที่ ๒๗ ก.พ. ๒๕๖๗ Phusang ๔๐๐ พิกัด ๖๔๕๘๖๗,๒๑๕๔๐๙๐</p>	<p>พอเจอไฟฟ้าจึงได้เข้าทำการเข้าดับไฟ ในท้องที่ ต.ภูซาง อ.ภูซาง จ.พะเยา</p>	



สรุปผลงานลาดตระเวน
อุทยานแห่งชาติภูซาง
ประจำเดือน กุมภาพันธ์ ๒๕๖๗



สรุปผลการดำเนินงาน

จากผลการดำเนินงานข้างต้นสามารถสรุปผลได้ดังนี้

๑. ในพื้นที่ที่มีการนำปศุสัตว์ในพื้นที่ ต.ต๋บเต่า อ.เทิงจ.เชียงราย และ ต.ร่มเย็น,แม่ลาว อ.เชียงคำ จ.พะเยา
๒. พบการทำไม้ในพื้นที่ ต.ต๋บเต่า อ.เทิงจ.เชียงราย,และ ต.ร่มเย็น,แม่ลาว อ.เชียงคำ จ.พะเยา
๓. พบราษฎรเข้าไปจับปลาบริเวณพื้นที่อ่างเก็บน้ำห้วยสา
๔. พบแหล่งต้ำน้ำในพื้นที่ ต.แม่ลาว จ.พะเยา
๕. การเกิดไฟป่า ในหลายพื้นที่ ต.เชียงคำ. ต.ภูซาง ต.ร่มเย็น และ ต.แม่ลาว
๖.

ปัญหาและอุปสรรค

๑. จำนวนเจ้าหน้าที่ในการลาดตระเวนมีจำนวนน้อยเมื่อเทียบกับขนาดพื้นที่
๒. เนื่องจากใกล้เข้าสู่ฤดูร้อน ทำให้เกิดไฟป่า เจ้าหน้าที่ลาดตระเวนยังขาดอุปกรณ์กันไฟและความร้อนซึ่งในพื้นที่การลาดตระเวนมีอุณหภูมิที่สูงทำให้เจ้าหน้าที่เข้าทำการดับไฟได้ยาก
๓. ยังมีการนำสัตว์เลี้ยงเข้าไปในอุทยานฯ
๔. *ขาดกล้องมองกลางคืนในการลาดตระเวน

ข้อเสนอแนะ

๑. อยากให้มีการเพิ่มจำนวนเจ้าหน้าที่ให้มากขึ้น
๒. เพิ่มความมั่นคงของเจ้าหน้าที่ผู้ปฏิบัติงาน โดยเฉพาะอย่างยิ่งในพนักงานจ้างเหมา
๓.

แผนการลาดตระเวนในเดือนต่อไป

๑. เข้าติดตามปลักต้นปศุสัตว์ และปางพัก ในพื้นที่ ต.ต๋บเต่า อ.เทิงจ.เชียงราย
๒. .เผ่าระวังการลักลอบทำไม้ ในพื้นที่ ต.ต๋บเต่า อ.เทิงจ.เชียงราย
๓. จัดตั้งจุดสกัดดับไฟ และ ป้องกันการเกิดไฟป่า

(ลงชื่อ) ผู้จัดทำรายงาน
(นายเสฐชัช คำอ้าย)
วันที่ ๑๓ พฤศจิกายน ๒๕๖๖

(ลงชื่อ) ผู้จัดตรวจรายงาน
(นายบัณฑิต สมสุวรรณ)
หัวหน้าอุทยานแห่งชาติภูซาง
วันที่ ๑๓ พฤศจิกายน ๒๕๖๖



สรุปผลงานลาดตระเวน
อุทยานแห่งชาติภูซาง
ประจำเดือน กุมภาพันธ์ ๒๕๖๗

