



รายงานลาดตระเวนเชิงคุณภาพในพื้นที่อนุรักษ์

เขตรักษาพันธุ์สัตว์ป่าเวียงลอ
Wianglor Wildlife Sanctuary

ประจำเดือน กันยายน ๒๕๖๗



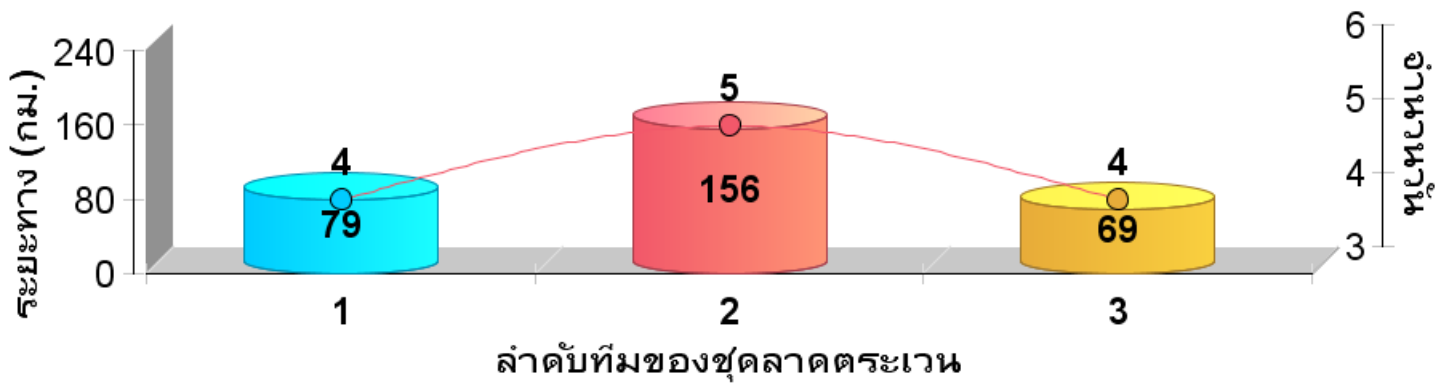
รายงานผลการลาดตระเวน เขตรักษาพันธุ์สัตว์ป่าเวียงลอ ประจำเดือน กันยายน ๒๕๖๗



จำนวนชุดลาดตระเวน ๓ ชุด จำนวนครั้งในการลาดตระเวน ๖ ครั้ง จำนวนวันในการลาดตระเวน ๑๓ วัน
รวมระยะทางในการลาดตระเวนทั้งหมด ๓๐๔.๖๐ กิโลเมตร

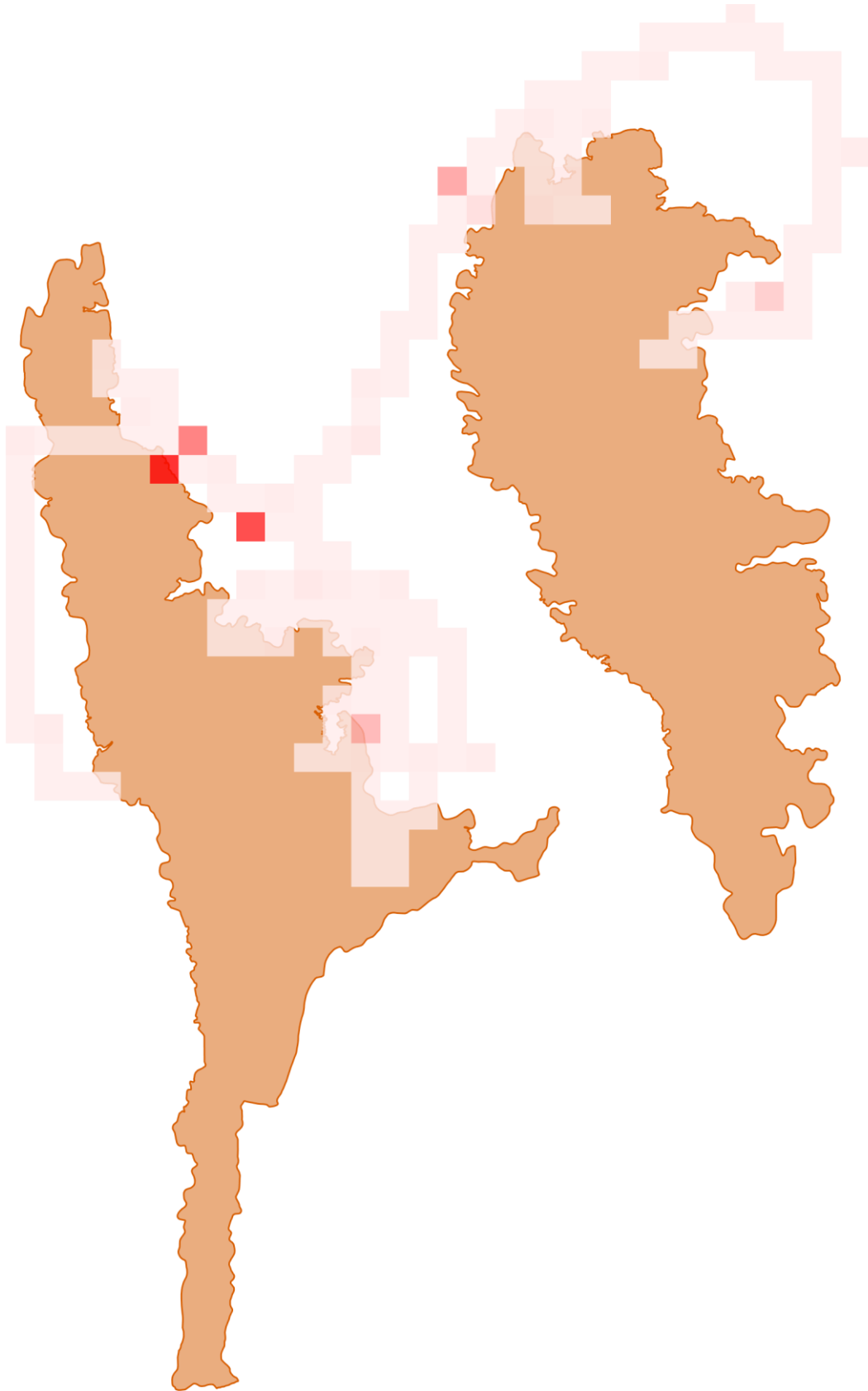
ทีมที่	ชื่อชุดลาดตระเวน	ระหว่างวันที่	จำนวนครั้ง	จำนวนวัน	ระยะทางการลาดตระเวน (กม.)			
					เดินเท้า	รถยนต์	ทางน้ำ	อากาศ
๑	สำนักงานเขต		๒	๔	๗๙	๐	๐	๐
๒	ห้วยแก่น		๒	๕	๑๕๖	๐	๐	๐
๓	แม่ต๋ำ		๒	๔	๖๙	๐	๐	๐
ผลรวม			๖	๑๓	๓๐๕	๐	๐	๐

กราฟแสดงจำนวนวัน และระยะทางในการลาดตระเวน



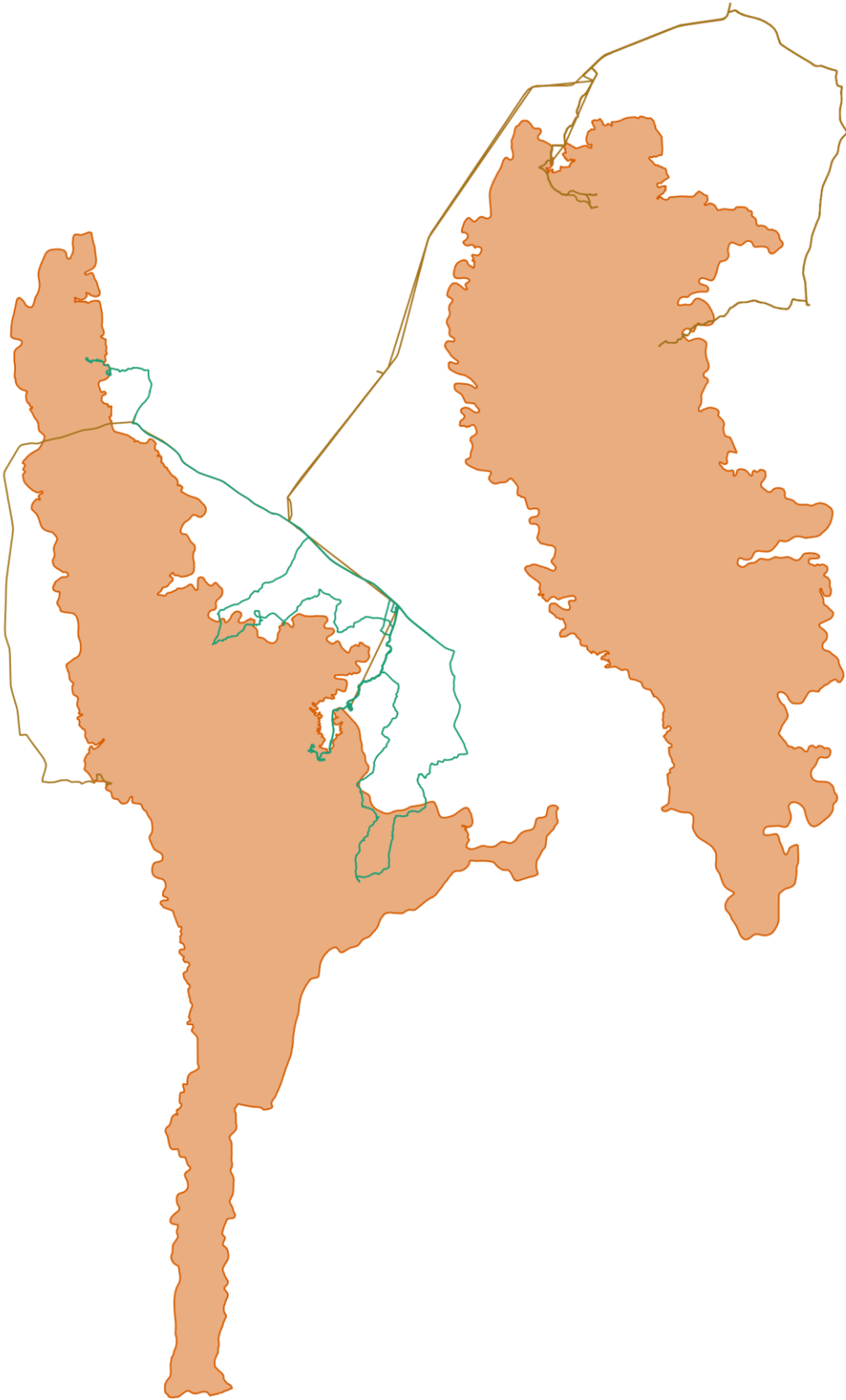


แผนที่แสดงความเข้มข้นของการลาดตระเวน
เขตรักษาพันธุ์สัตว์ป่าเวียงลอ
ประจำเดือน กันยายน ๒๕๖๗





แผนที่แสดงเส้นทางการลาดตระเวน
เขตรักษาพันธุ์สัตว์ป่าเวียงลอ
ประจำเดือน กันยายน ๒๕๖๗





แผนที่แสดงการกระจายของสัตว์ป่า
เขตรักษาพันธุ์สัตว์ป่าเวียงลอ
ประจำเดือน กันยายน ๒๕๖๗



แก้ง

ชะมดเขต

นกยูง

เนื้อทราย



ละองละมั่ง

หมาจิ้งจอก

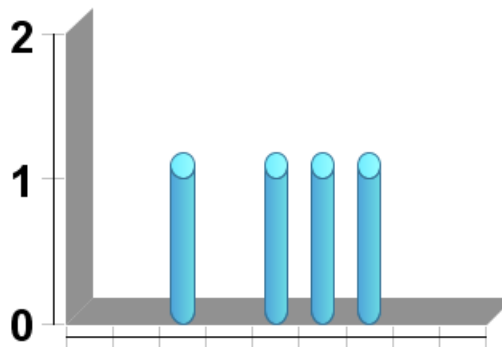
หมาใน

หมูป่า



อีเห็นข้างลาย

Chart Title



ชะมดเขต ชะมดเขียง มูสัง



ตารางสรุปการพบปัจจัยคุกคาม
เขตรักษาพันธุ์สัตว์ป่าเวียงลอ
ประจำเดือน กันยายน ๒๕๖๗



ปัจจัยคุกคาม	ชุดลาดตระเวน	พิกัด X	พิกัด Y	รายละเอียดของปัจจัยคุกคาม	การจัดการ	สถานที่
การล่า	แม่ตำ	๖๑๖๗๐๔	๒๑๓๔๙๙๖	จุดพบภัยคุกคาม ชุ่มดักยิงสัตว์ สภาพเก่า ประมาณ ๑ เดือน	ทำลาย	ในพื้นที่
ทำไม้	แม่ตำ	๖๑๒๗๙๓	๒๑๔๓๖๑๒	จุดพบภัยคุกคาม การตัดไม้	สังเกตการณ์	ในพื้นที่
เก็บหาของป่า	สำนักงานเขต	๖๒๑๙๔๒	๒๑๒๘๒๓๓	จุดพบคนหาหน่อไม้ ชื่อ นาย สายณ์ห์ แก่นเมือง บ้านเลขที่ ๖๒๓ หมู่ที่ ๕ ตำบลพระธาตุซิงแกง อำเภोजุน จังหวัดพะเยา		ในพื้นที่



การกระจายของปัจจัยคุกคาม เขตรักษาพันธุ์สัตว์ป่าเวียงลอ ประจำเดือน กันยายน ๒๕๖๗

การบุกรุกแผ้วถาง



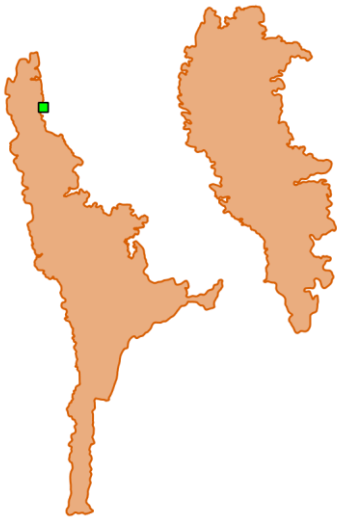
การล่า



การจับสัตว์น้ำ



การทำไม้



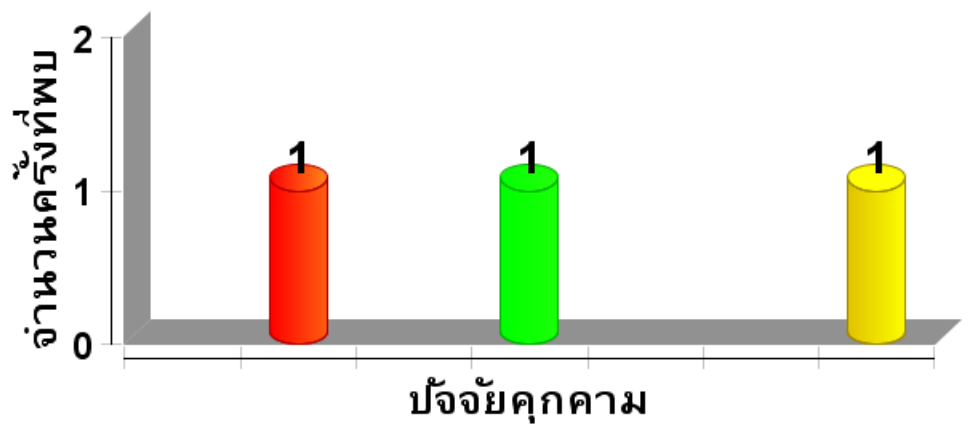
การเลี้ยงปศุสัตว์



อื่นๆ



การเก็บหาของป่า





แผนที่การกระจายของปัจจัยนิเวศ
เขตรักษาพันธุ์สัตว์ป่าเวียงลอ
ประจำเดือน กันยายน ๒๕๖๗



ต้นไทร/ไม้ผลที่เป็นอาหารสัตว์ป่า



โปงดิน/โป่งน้ำ



รังผึ้ง







แหล่งน้ำ/ตาน้ำ





ประมวลภาพการลาดตระเวน เขตรักษาพันธุ์สัตว์ป่าเวียงลอ ประจำเดือน กันยายน ๒๕๖๗







วันที่/ชุดลาดตระเวน/พิกัด	รายละเอียดภาพ	ภาพถ่าย
วันที่ ๖ ก.ย. ๒๐๒๔ ชื่อชุดลาดตระเวน แม่ตำ พิกัด ๑๑๖๕๕๗ , ๒๑๓๔๓๕๗	ต้นไม้ จุดพบต้นผักหวานป่า ขนาดความโตที่ความสูงระดับอก ๑๖ เซนติเมตร สูง ๓ เมตร ลำต้นสมบูรณ์ ไม่มีโรคและ แมลง	
วันที่ ๖ ก.ย. ๒๐๒๔ ชื่อชุดลาดตระเวน แม่ตำ พิกัด ๑๑๖๗๐๔ , ๒๑๓๔๙๙๖	ปางพัก/ห้าง จุดพบภัยคุกคาม ชุมดักยิงสัตว์ สภาพเก่า ประมาณ ๑ เดือน	
วันที่ ๖ ก.ย. ๒๐๒๔ ชื่อชุดลาดตระเวน แม่ตำ พิกัด ๑๑๖๗๔๖ , ๒๑๓๔๔๐๓	จุดพักค้างแรม ในพื้นที่	
วันที่ ๖ ก.ย. ๒๐๒๔ ชื่อชุดลาดตระเวน แม่ตำ พิกัด ๑๒๑๐๖๓ , ๒๑๓๒๑๑๙	เริ่มลาดตระเวนทางรถยนต์บริเวณที่ทำการเขตรักษา พันธุ์สัตว์ป่าเวียงลอ ท้องที่บ้านเขี้ยว หมู่ที่ ๔ ตำบลจุน อำเภอจุน จังหวัดพะเยา	



ประมวลภาพการลาดตระเวน เขตรักษาพันธุ์สัตว์ป่าเวียงลอ ประจำเดือน กันยายน ๒๕๖๗



วันที่/ชุดลาดตระเวน/พิกัด	รายละเอียดภาพ	ภาพถ่าย
วันที่ ๖ ก.ย. ๒๐๒๔ ชื่อชุดลาดตระเวน แม่ตำ พิกัด ๑๑๖๖๑๑ , ๒๑๓๕๓๒๙	เปลี่ยนรูปแบบการเดินทาง เป็นทางเท้า	
วันที่ ๖ ก.ย. ๒๐๒๔ ชื่อชุดลาดตระเวน แม่ตำ พิกัด ๑๑๖๕๓๓ , ๒๑๓๕๕๒๕	เริ่มเดินใหม่จากพักรับประทานอาหารกลางวัน	
วันที่ ๗ ก.ย. ๒๐๒๔ ชื่อชุดลาดตระเวน แม่ตำ พิกัด ๑๑๖๘๑๓ , ๒๑๓๔๔๕๖	ตรวจพบทรัพยากรเกิดขึ้นและสามารถทดแทนได้ (เห็ดหล่ม)	
วันที่ ๗ ก.ย. ๒๐๒๔ ชื่อชุดลาดตระเวน แม่ตำ พิกัด ๑๑๘๘๕๕ , ๒๑๓๕๐๑๙	จุดพักค้างแรม ในพื้นที่	



ประมวลภาพการลาดตระเวน เขตรักษาพันธุ์สัตว์ป่าเวียงลอ ประจำเดือน กันยายน ๒๕๖๗







วันที่/เขตลาดตระเวน/พิกัด	รายละเอียดภาพ	ภาพถ่าย
วันที่ ๗ ก.ย. ๒๐๒๔ ชื่อเขตลาดตระเวน แม่ต๋ำ พิกัด ๑๑๗๐๙๑ , ๒๑๓๔๕๕๖	ต้นไม้ จุดพบต้นผักหวานป่า ขนาดความโตที่ความสูงระดับอก ๑๐ เซนติเมตร สูง ๑ เมตร ลำต้นสมบูรณ์ ไม่มีโรคและ แมลง	
วันที่ ๗ ก.ย. ๒๐๒๔ ชื่อเขตลาดตระเวน แม่ต๋ำ พิกัด ๑๑๖๗๕๖ , ๒๑๓๔๔๐๗	เริ่มเดินใหม่ต่อจากจุดพักค้างแรม	
วันที่ ๒ ก.ย. ๒๐๒๔ ชื่อเขตลาดตระเวน ห้วยแก่น พิกัด ๑๒๐๐๔๖ , ๒๑๓๐๔๐๕	จุดพักค้างแรม ในพื้นที่	
วันที่ ๒ ก.ย. ๒๐๒๔ ชื่อเขตลาดตระเวน ห้วยแก่น พิกัด ๑๒๑๑๓๐ , ๒๑๓๒๐๖๕	เริ่มลาดตระเวนบริเวณที่ทำการเขตรักษาพันธุ์สัตว์ป่า เวียงลอ ท้องที่บ้านเขี้ยะ หมู่ที่ ๔ ตำบลจุน อำเภोजุน จังหวัดพะเยา	



ประมวลภาพการลาดตระเวน เขตรักษาพันธุ์สัตว์ป่าเวียงลอ ประจำเดือน กันยายน ๒๕๖๗






วันที่/ชุดลาดตระเวน/พิกัด	รายละเอียดภาพ	ภาพถ่าย
วันที่ ๓ ก.ย. ๒๐๒๔ ชื่อชุดลาดตระเวน ห้วยแก่น พิกัด ๑๒๑๑๑๘ , ๑๒๓๒๐๔๙	สิ้นสุดลาดตระเวนบริเวณที่ทำการเขตรักษาพันธุ์สัตว์ป่า เวียงลอ ท้องที่บ้านเข็ญะ หมู่ที่ ๔ ตำบลจุน อำเภोजุน จังหวัดพะเยา	
วันที่ ๓ ก.ย. ๒๐๒๔ ชื่อชุดลาดตระเวน ห้วยแก่น พิกัด ๑๒๐๐๕๖ , ๑๒๓๐๔๐๘	เริ่มเดินใหม่ต่อจากจุดพักค้างแรม	
วันที่ ๓ ก.ย. ๒๐๒๔ ชื่อชุดลาดตระเวน ห้วยแก่น พิกัด ๑๑๙๘๐๘ , ๑๒๓๐๖๖๖	ตรวจพบทรัพยากรเกิดขึ้นและสามารถทดแทนได้ (เห็นตระโงก)	
วันที่ ๓ ก.ย. ๒๐๒๔ ชื่อชุดลาดตระเวน สำนักงานเขต พิกัด ๑๒๒๐๙๙ , ๑๒๒๘๔๐๒	เริ่มเดินใหม่ต่อจากจุดพักค้างแรม	



ประมวลภาพการลาดตระเวน เขตรักษาพันธุ์สัตว์ป่าเวียงลอ ประจำเดือน กันยายน ๒๕๖๗







วันที่/ชุดลาดตระเวน/พิกัด	รายละเอียดภาพ	ภาพถ่าย
<p>วันที่ ๒ ก.ย. ๒๐๒๔</p> <p>ชื่อชุดลาดตระเวน สำนักงานเขต</p> <p>พิกัด ๑๒๒๐๖๗ , ๑๑๒๘๓๔</p>	<p>จุดพักค้างแรม ในพื้นที่</p>	
<p>วันที่ ๒ ก.ย. ๒๐๒๔</p> <p>ชื่อชุดลาดตระเวน สำนักงานเขต</p> <p>พิกัด ๑๒๑๑๒๑ , ๑๑๓๒๐๔๒</p>	<p>เริ่มลาดตระเวนทางรถยนต์บริเวณที่ทำการเขตรักษาพันธุ์สัตว์ป่าเวียงลอ ท้องที่บ้านเข็ยะ หมู่ที่ ๔ ตำบลจุน อำเภอจุน จังหวัดพะเยา</p>	
<p>วันที่ ๒ ก.ย. ๒๐๒๔</p> <p>ชื่อชุดลาดตระเวน สำนักงานเขต</p> <p>พิกัด ๑๒๒๐๒๔ , ๑๑๒๘๓๓๑</p>	<p>จุดดักซุ่มเฝ้าระวังในพื้นที่</p>	
<p>วันที่ ๒ ก.ย. ๒๐๒๔</p> <p>ชื่อชุดลาดตระเวน สำนักงานเขต</p> <p>พิกัด ๑๒๑๙๕๗ , ๑๑๓๐๓๒๙</p>	<p>เปลี่ยนรูปแบบการเดินทาง เป็นทางเท้า</p>	



ประมวลภาพการลาดตระเวน เขตรักษาพันธุ์สัตว์ป่าเวียงลอ ประจำเดือน กันยายน ๒๕๖๗







วันที่/ชุดลาดตระเวน/พิกัด	รายละเอียดภาพ	ภาพถ่าย
วันที่ ๔ ก.ย. ๒๐๒๔ ชื่อชุดลาดตระเวน สำนักงานเขต พิกัด ๑๒๒๙๑๐ , ๒๑๒๘๔๐๖	ร่องรอย จุดพบกองมูลนกยูง สภาพใหม่ประมาณ ๑ วัน	
วันที่ ๔ ก.ย. ๒๐๒๔ ชื่อชุดลาดตระเวน สำนักงานเขต พิกัด ๑๒๒๕๗๓ , ๒๑๒๗๗๖๕	เริ่มเดินใหม่ต่อจากจุดพักค้างแรม	
วันที่ ๔ ก.ย. ๒๐๒๔ ชื่อชุดลาดตระเวน สำนักงานเขต พิกัด ๑๒๓๑๒๗ , ๒๑๒๙๗๔๔	เปลี่ยนรูปแบบการเดินทาง จากทางเท้า เป็นทางรถยนต์	
วันที่ ๔ ก.ย. ๒๐๒๔ ชื่อชุดลาดตระเวน สำนักงานเขต พิกัด ๑๒๑๑๒๔ , ๒๑๓๒๐๔๒	สิ้นสุดลาดตระเวนบริเวณที่ทำการเขตรักษาพันธุ์สัตว์ป่า เวียงลอ ท้องที่บ้านเขี้ยะ หมู่ที่ ๔ ตำบลจุน อำเภोजุน จังหวัดพะเยา	



ประมวลภาพการลาดตระเวน เขตรักษาพันธุ์สัตว์ป่าเวียงลอ ประจำเดือน กันยายน ๒๕๖๗



วันที่/ชุดลาดตระเวน/พิกัด	รายละเอียดภาพ	ภาพถ่าย
วันที่ ๔ ก.ย. ๒๐๒๔ ชื่อชุดลาดตระเวน สำนักงานเขต พิกัด ๑๒๓๒๙๐ , ๑๑๒๘๕๖๓	ร่องรอย จุดพบรังนกกระทา มีไข่ จำนวน ๓ ฟอง	
วันที่ ๑๘ ก.ย. ๒๐๒๔ ชื่อชุดลาดตระเวน แม่ต๋ำ พิกัด ๑๒๑๐๖๔ , ๑๑๓๒๑๐๔	สิ้นสุดลาดตระเวนบริเวณที่ทำการเขตรักษาพันธุ์สัตว์ป่า เวียงลอ ท้องที่บ้านเขี้ยว หมู่ที่ ๔ ตำบลจุน อำเภอจุน จังหวัดพะเยา	
วันที่ ๑๘ ก.ย. ๒๐๒๔ ชื่อชุดลาดตระเวน แม่ต๋ำ พิกัด ๑๑๒๖๐๖ , ๑๑๔๓๙๕๑	เริ่มลาดตระเวนบริเวณอ่างเก็บน้ำห้วยเคียน ท้องที่บ้าน ห้วยแก้วพัฒนา หมู่ที่ ๑๑ ตำบลห้วยข้าวกล้า อำเภอจุน จังหวัดพะเยา	
วันที่ ๑๘ ก.ย. ๒๐๒๔ ชื่อชุดลาดตระเวน แม่ต๋ำ พิกัด ๑๑๒๙๓๘ , ๑๑๔๓๖๙๕	เปลี่ยนรูปแบบการเดินทาง จากทางเท้า เป็นทางรถยนต์	



ประมวลภาพการลาดตระเวน เขตรักษาพันธุ์สัตว์ป่าเวียงลอ ประจำเดือน กันยายน ๒๕๖๗



วันที่/ชุดลาดตระเวน/พิกัด	รายละเอียดภาพ	ภาพถ่าย
วันที่ ๙ ก.ย. ๒๐๒๔ ชื่อชุดลาดตระเวน สำนักงานเขต พิกัด ๑๑๒๙๘๔ , ๑๑๒๙๕๒๒	จุดพักค้างแรม ในพื้นที่	
วันที่ ๙ ก.ย. ๒๐๒๔ ชื่อชุดลาดตระเวน สำนักงานเขต พิกัด ๑๑๒๖๑๗ , ๑๑๒๙๗๖๒	เริ่มเดินใหม่จากพักรับประทานอาหารกลางวัน	
วันที่ ๔ ก.ย. ๒๐๒๔ ชื่อชุดลาดตระเวน ห้วยแก่น พิกัด ๑๒๙๕๔๖ , ๑๑๔๙๖๖๐	ตรวจพบทรัพยากรเกิดขึ้นและสามารถทดแทนได้ (หน่อไม้ซาง)	
วันที่ ๔ ก.ย. ๒๐๒๔ ชื่อชุดลาดตระเวน ห้วยแก่น พิกัด ๑๒๙๕๔๕ , ๑๑๔๙๖๕๙	พบเห็นตัวโดย จุดพบแมลงทับ เป็นแมลงในอันดับแมลงปีกแข็ง (Coleoptera) โดยจัดอยู่ในวงศ์ Buprestidae	



ประมวลภาพการลาดตระเวน เขตรักษาพันธุ์สัตว์ป่าเวียงลอ ประจำเดือน กันยายน ๒๕๖๗





วันที่/ชุดลาดตระเวน/พิกัด	รายละเอียดภาพ	ภาพถ่าย
วันที่ ๔ ก.ย. ๒๐๒๔ ชื่อชุดลาดตระเวน ห้วยแก่น พิกัด ๑๒๗๙๘๕ , ๑๑๕๐๗๒๓	จุดพักค้างแรม ในพื้นที่	
วันที่ ๔ ก.ย. ๒๐๒๔ ชื่อชุดลาดตระเวน ห้วยแก่น พิกัด ๑๒๙๒๖๖ , ๑๑๔๙๖๔๕	ร่องรอย จุดพบรอยเท้าหมูป่า ขนาดความกว้าง ๓ เซนติเมตร และความยาว ๔ เซนติเมตร	
วันที่ ๔ ก.ย. ๒๐๒๔ ชื่อชุดลาดตระเวน ห้วยแก่น พิกัด ๑๒๙๑๔๐ , ๑๑๔๙๖๕๑	เริ่มเดินใหม่จากพักรับประทานอาหารกลางวัน (ไม่มีสัญญาณโทรศัพท์)	
วันที่ ๔ ก.ย. ๒๐๒๔ ชื่อชุดลาดตระเวน ห้วยแก่น พิกัด ๑๒๗๙๘๕ , ๑๑๕๐๗๑๘	จุดดักซุ่มเฝ้าระวังในพื้นที่	



ประมวลภาพการลาดตระเวน เขตรักษาพันธุ์สัตว์ป่าเวียงลอ ประจำเดือน กันยายน ๒๕๖๗



วันที่/ชุดลาดตระเวน/พิกัด	รายละเอียดภาพ	ภาพถ่าย
วันที่ ๖ ก.ย. ๒๐๒๔ ชื่อชุดลาดตระเวน ห้วยแก่น พิกัด ๑๒๗๙๗๔ , ๒๑๕๐๗๖๐	เริ่มเดินใหม่ต่อจากจุดพักค้างแ	
วันที่ ๖ ก.ย. ๒๐๒๔ ชื่อชุดลาดตระเวน ห้วยแก่น พิกัด ๑๒๑๐๕๗ , ๒๑๓๒๐๓๓	สิ้นสุดลาดตระเวนบริเวณที่ทำการเขตรักษาพันธุ์สัตว์ป่า เวียงลอ ท้องที่บ้านเข็ยะ หมู่ที่ ๔ ตำบลจุน อำเภอจุน จังหวัดพะเยา	
วันที่ ๖ ก.ย. ๒๐๒๔ ชื่อชุดลาดตระเวน ห้วยแก่น พิกัด ๑๑๘๙๗๓ , ๒๑๓๙๓๐๖	เริ่มลาดตระเวนใหม่ทางรถยนต์ จากพักรับประทาน อาหารกลางวัน	