



รายงานลาดตระเวนเชิงคุณภาพในพื้นที่อนุรักษ์

เขตรักษาพันธุ์สัตว์ป่าเวียงลอ
Wianglor Wildlife Sanctuary

ประจำเดือน สิงหาคม ๒๕๖๗



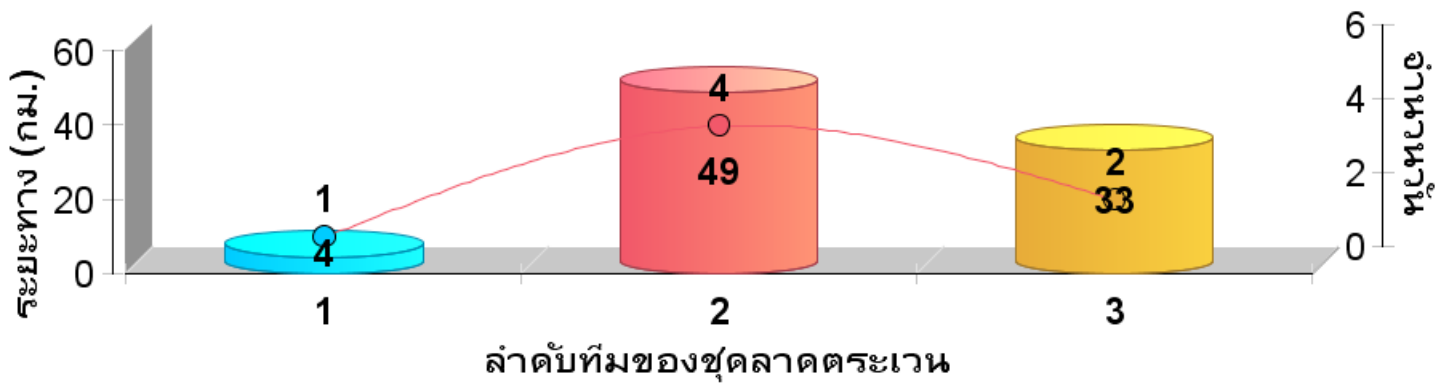
รายงานผลการลาดตระเวน เขตรักษาพันธุ์สัตว์ป่าเวียงลอ ประจำเดือน สิงหาคม ๒๕๖๗



จำนวนชุดลาดตระเวน ๓ ชุด จำนวนครั้งในการลาดตระเวน ๖ ครั้ง จำนวนวันในการลาดตระเวน ๗ วัน
รวมระยะทางในการลาดตระเวนทั้งหมด ๘๖.๒๐ กิโลเมตร

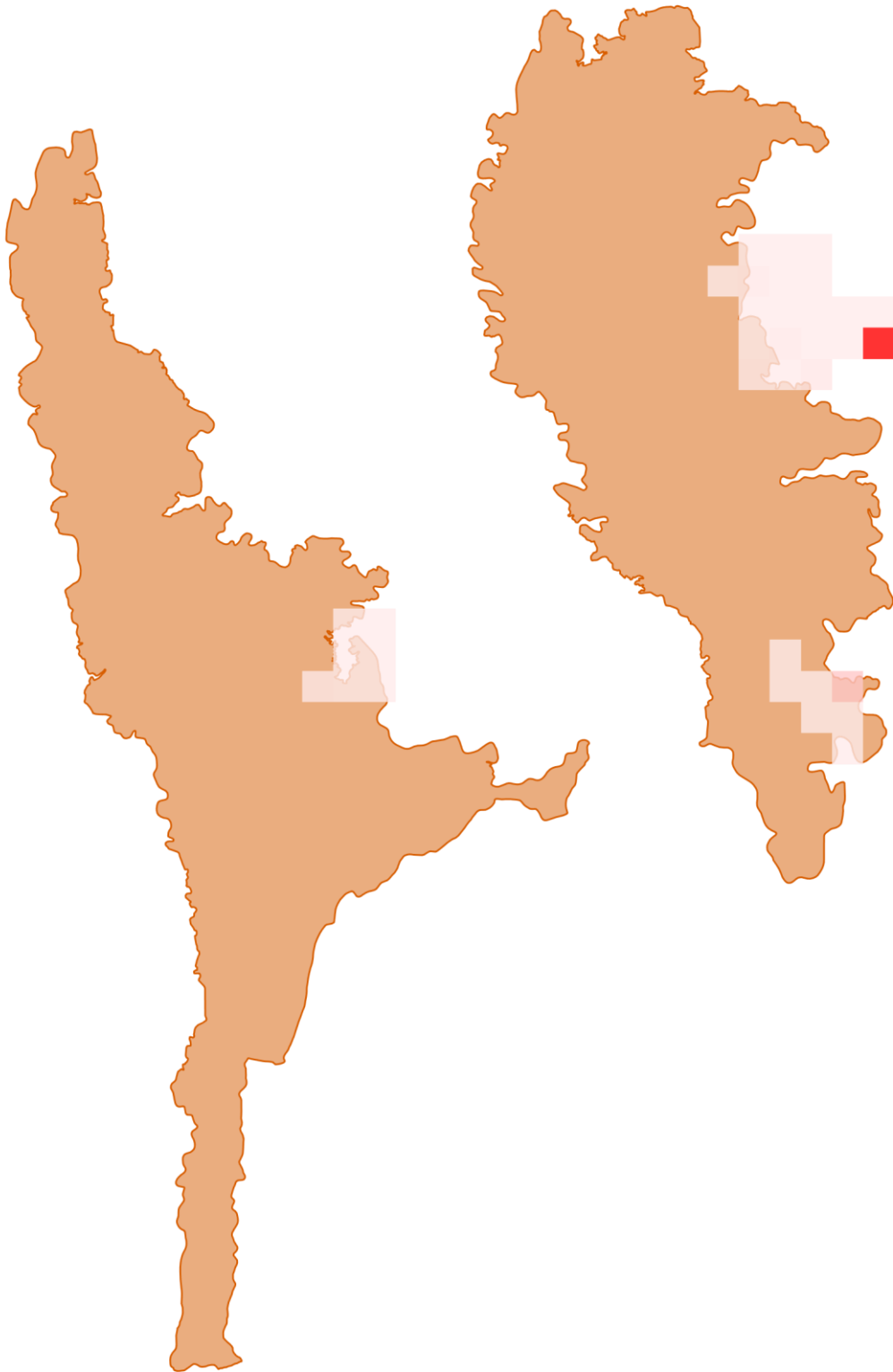
ทีมที่	ชื่อชุดลาดตระเวน	ระหว่างวันที่	จำนวนครั้ง	จำนวนวัน	ระยะทางการลาดตระเวน (กม.)			
					เดินเท้า	รถยนต์	ทางน้ำ	อากาศ
๑	สำนักงานเขต		๑	๑	๐	๐	๔	๐
๒	ห้วยแก่น		๓	๔	๔๙	๐	๐	๐
๓	แม่ต๋ำ		๒	๒	๓๓	๐	๐	๐
ผลรวม			๖	๗	๘๒	๐	๔	๐

กราฟแสดงจำนวนวัน และระยะทางในการลาดตระเวน





แผนที่แสดงความเข้มข้นของการลาดตระเวน
เขตรักษาพันธุ์สัตว์ป่าเวียงลอ
ประจำเดือน สิงหาคม ๒๕๖๗





แผนที่แสดงเส้นทางการลาดตระเวน
เขตรักษาพันธุ์สัตว์ป่าเวียงลอ
ประจำเดือน สิงหาคม ๒๕๖๗





แผนที่แสดงการกระจายของสัตว์ป่า
เขตรักษาพันธุ์สัตว์ป่าเวียงลอ
ประจำเดือน สิงหาคม ๒๕๖๗



แก้ง

ชะมดเขต

นกยูง

เนื้อทราย



ละองละมั่ง

หมาจิ้งจอก

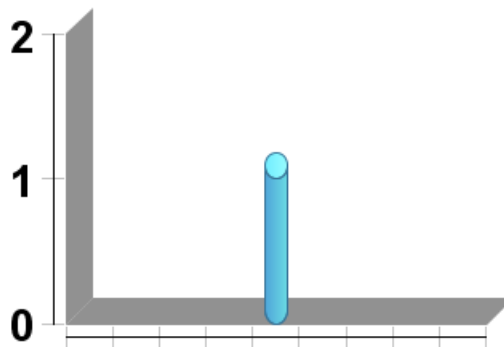
หมาใน

หมูป่า



อีเห็นข้างลาย

Chart Title



Series 1

ชะมดเขต ชะมดเขียง มุ้ง



ตารางสรุปการพบปัจจัยคุกคาม
เขตรักษาพันธุ์สัตว์ป่าเวียงลอ
ประจำเดือน สิงหาคม ๒๕๖๗



ปัจจัยคุกคาม	จุดลาดตระเวน	พิกัด X	พิกัด Y	รายละเอียดของปัจจัยคุกคาม	การจัดการ	สถานที่
--------------	--------------	---------	---------	---------------------------	-----------	---------

--	--	--	--	--	--	--



การกระจายของปัจจัยคุกคาม เขตรักษาพันธุ์สัตว์ป่าเวียงลอ ประจำเดือน สิงหาคม ๒๕๖๗

การบุกรุกแผ้วถาง



การล่า



การจับสัตว์น้ำ



การทำไม้




การเลี้ยงปศุสัตว์



อื่นๆ



การเก็บหาของป่า





แผนที่การกระจายของปัจจัยนิเวศ
เขตรักษาพันธุ์สัตว์ป่าเวียงลอ
ประจำเดือน สิงหาคม ๒๕๖๗



ต้นไทร/ไม้ผลที่เป็นอาหารสัตว์ป่า



โปงดิน/โป่งน้ำ



รังผึ้ง







แหล่งน้ำ/ตาน้ำ





ประมวลภาพการลาดตระเวน เขตรักษาพันธุ์สัตว์ป่าเวียงลอ ประจำเดือน สิงหาคม ๒๕๖๗



วันที่/ชุดลาดตระเวน/พิกัด	รายละเอียดภาพ	ภาพถ่าย
วันที่ ๑๕ ส.ค. ๒๐๒๔ ชื่อชุดลาดตระเวน ห้วยแก่น พิกัด ๑๓๖๓๔๖ , ๒๑๒๘๙๘๑	สิ้นสุดลาดตระเวนบริเวณป่าสันผักหวาน ท้องที่บ้านดอนทอง หมู่ที่ ๑๒ ตำบลลอย อำเภอบึง จังหวัดพะเยา	
วันที่ ๑๕ ส.ค. ๒๐๒๔ ชื่อชุดลาดตระเวน ห้วยแก่น พิกัด ๑๓๖๓๓๙ , ๒๑๒๘๙๘๕	เริ่มลาดตระเวนบริเวณที่ทำการหน่วยพิทักษ์ป่าที่ วล.๔ (ห้วยแก่น) ท้องที่บ้านดอนทอง หมู่ที่ ๑๒ ตำบลลอย อำเภอบึง จังหวัดพะเยา	
วันที่ ๑๕ ส.ค. ๒๐๒๔ ชื่อชุดลาดตระเวน ห้วยแก่น พิกัด ๑๓๕๗๕๒ , ๒๑๒๙๙๓๔	ตรวจพบทรัพยากรเกิดขึ้นและสามารถทดแทนได้ (เห็ดโค)	
วันที่ ๑๕ ส.ค. ๒๐๒๔ ชื่อชุดลาดตระเวน ห้วยแก่น พิกัด ๑๓๕๑๙๘ , ๒๑๓๐๕๑๕	ตรวจพบทรัพยากรเกิดขึ้นและสามารถทดแทนได้ (เห็ดไข่เหลือง)	



ประมวลภาพการลาดตระเวน เขตรักษาพันธุ์สัตว์ป่าเวียงลอ ประจำเดือน สิงหาคม ๒๕๖๗



วันที่/ชุดลาดตระเวน/พิกัด	รายละเอียดภาพ	ภาพถ่าย
วันที่ ๑๕ ส.ค. ๒๐๒๔ ชื่อชุดลาดตระเวน ห้วยแก่น พิกัด ๑๓๔๔๘๒ , ๒๑๓๐๙๒๑	ตรวจพบทรัพยากรเกิดขึ้นและสามารถทดแทนได้ (เห็ดไข่เหือง)	
วันที่ ๑๕ ส.ค. ๒๐๒๔ ชื่อชุดลาดตระเวน ห้วยแก่น พิกัด ๑๓๕๒๗๕ , ๒๑๓๐๓๙๒	ตรวจพบทรัพยากรเกิดขึ้นและสามารถทดแทนได้ (เห็ดโค)	
วันที่ ๑๕ ส.ค. ๒๐๒๔ ชื่อชุดลาดตระเวน ห้วยแก่น พิกัด ๑๓๕๑๒๔ , ๒๑๓๐๑๙๑	ตรวจพบทรัพยากรเกิดขึ้นและสามารถทดแทนได้ (เห็ดโค)	
วันที่ ๑๕ ส.ค. ๒๐๒๔ ชื่อชุดลาดตระเวน ห้วยแก่น พิกัด ๑๒๑๐๖๑ , ๒๑๓๒๑๐๘	สิ้นสุดลาดตระเวนบริเวณที่ทำการเขตรักษาพันธุ์สัตว์ป่า เวียงลอ ท้องที่บ้านเข็ญ หมู่ที่ ๔ ตำบลจุน อำเภอจุน จังหวัดพะเยา	



ประมวลภาพการลาดตระเวน เขตรักษาพันธุ์สัตว์ป่าเวียงลอ ประจำเดือน สิงหาคม ๒๕๖๗




วันที่/ชุดลาดตระเวน/พิกัด	รายละเอียดภาพ	ภาพถ่าย
วันที่ ๑๕ ส.ค. ๒๐๒๔ ชื่อชุดลาดตระเวน ห้วยแก่น พิกัด ๑๒๑๐๗๙ , ๑๑๓๒๑๐๔	เริ่มลาดตระเวนบริเวณที่ทำการเขตรักษาพันธุ์สัตว์ป่า เวียงลอ ท้องที่บ้านเข็ยะ หมู่ที่ ๔ ตำบลจุน อำเภोजุน จังหวัดพะเยา	
วันที่ ๑ ส.ค. ๒๐๒๔ ชื่อชุดลาดตระเวน สำนักงานเขต พิกัด ๑๒๐๗๘๘ , ๑๑๓๒๐๙๖	เริ่มลาดตระเวนบริเวณที่ทำการเขตรักษาพันธุ์สัตว์ป่า เวียงลอ ท้องที่บ้านเข็ยะ หมู่ที่ ๔ ตำบลจุน อำเภोजุน จังหวัดพะเยา	
วันที่ ๑ ส.ค. ๒๐๒๔ ชื่อชุดลาดตระเวน สำนักงานเขต พิกัด ๑๒๐๗๘๔ , ๑๑๓๒๑๐๑	สิ้นสุดลาดตระเวนบริเวณที่ทำการเขตรักษาพันธุ์สัตว์ป่า เวียงลอ ท้องที่บ้านเข็ยะ หมู่ที่ ๔ ตำบลจุน อำเภोजุน จังหวัดพะเยา	
วันที่ ๒๔ ส.ค. ๒๐๒๔ ชื่อชุดลาดตระเวน แม่ต๋ำ พิกัด ๑๓๒๘๑๔ , ๑๑๔๓๔๕๐	พืชอาหารสัตว์ จุดพบพืชอาหารสัตว์ (ต้นมะม่วงป่า) จำนวน ๑ ต้น ออกผลสุก ขนาดความโตที่ความสูงระดับอก ๑๘๐ เซนติเมตร สูง ๑๐ เมตร ลำต้นสมบูรณ์ ไม่มีโรคและ แมลง	



ประมวลภาพการลาดตระเวน
เขตรักษาพันธุ์สัตว์ป่าเวียงลอ
ประจำเดือน สิงหาคม ๒๕๖๗







วันที่/ชุดลาดตระเวน/พิกัด	รายละเอียดภาพ	ภาพถ่าย
วันที่ ๒๔ ส.ค. ๒๐๒๔ ชื่อชุดลาดตระเวน แม่ต้า พิกัด ๑๓๔๒๖๘ , ๒๑๔๐๔๔๑	เริ่มลาดตระเวนทางรถยนต์บริเวณที่ทำการหน่วยพิทักษ์ป่าที่ วล.๑ (น้ำแวน) ท้องที่บ้านสันติสุข หมู่ที่ ๑๑ ตำบลฝายกวาง อำเภอเชียงคำ จังหวัดพะเยา	
วันที่ ๒๔ ส.ค. ๒๐๒๔ ชื่อชุดลาดตระเวน แม่ต้า พิกัด ๑๓๒๖๒๔ , ๒๑๔๓๘๗๕	เริ่มเดินใหม่จากพักรับประทานอาหารกลางวัน	
วันที่ ๒๔ ส.ค. ๒๐๒๔ ชื่อชุดลาดตระเวน แม่ต้า พิกัด ๑๓๒๔๘๘๗ , ๒๑๔๓๗๖๔	พืชอาหารสัตว์ จุดพบพืชอาหารสัตว์ (ต้นไทร) จำนวน ๑ ต้น ยังไม่ออกผล ขนาดความโตที่ความสูงระดับอก ๓๐๐ เซนติเมตร สูง ๑๕ เมตร ลำต้นสมบูรณ์ ไม่มีโรคและแมลง	
วันที่ ๒๔ ส.ค. ๒๐๒๔ ชื่อชุดลาดตระเวน แม่ต้า พิกัด ๑๓๓๔๒๓ , ๒๑๔๔๐๖๕	เปลี่ยนรูปแบบการเดินทาง เป็นทางเท้า	



ประมวลภาพการลาดตระเวน เขตรักษาพันธุ์สัตว์ป่าเวียงลอ ประจำเดือน สิงหาคม ๒๕๖๗




วันที่/ชุดลาดตระเวน/พิกัด	รายละเอียดภาพ	ภาพถ่าย
วันที่ ๖ ส.ค. ๒๐๒๔ ชื่อชุดลาดตระเวน ห้วยแก่น พิกัด ๑๒๐๐๖๖ , ๒๑๓๐๔๑๘	เริ่มเดินใหม่ต่อจากจุดพักค้างแรม	
วันที่ ๖ ส.ค. ๒๐๒๔ ชื่อชุดลาดตระเวน ห้วยแก่น พิกัด ๑๒๑๑๒๕ , ๒๑๓๒๐๓๘	สิ้นสุดลาดตระเวนบริเวณที่ทำการเขตรักษาพันธุ์สัตว์ป่าเวียงลอ ท้องที่บ้านเข็ญะ หมู่ที่ ๔ ตำบลจุน อำเภอจุน จังหวัดพะเยา	
วันที่ ๕ ส.ค. ๒๐๒๔ ชื่อชุดลาดตระเวน ห้วยแก่น พิกัด ๑๒๐๐๔๑ , ๒๑๓๐๓๘๙	จุดพักค้างแรม ในพื้นที่	
วันที่ ๕ ส.ค. ๒๐๒๔ ชื่อชุดลาดตระเวน ห้วยแก่น พิกัด ๑๒๑๑๒๗ , ๒๑๓๒๐๕๗	เริ่มลาดตระเวนทางรถยนต์บริเวณที่ทำการเขตรักษาพันธุ์สัตว์ป่าเวียงลอ ท้องที่บ้านเข็ญะ หมู่ที่ ๔ ตำบลจุน อำเภอจุน จังหวัดพะเยา	



ประมวลภาพการลาดตระเวน
เขตรักษาพันธุ์สัตว์ป่าเวียงลอ
ประจำเดือน สิงหาคม ๒๕๖๗



วันที่/ชุดลาดตระเวน/พิกัด	รายละเอียดภาพ	ภาพถ่าย
วันที่ ๕ ส.ค. ๒๐๒๔ ชื่อชุดลาดตระเวน ห้วยแก่น พิกัด ๑๒๐๗๘๐ , ๒๑๓๒๑๐๙	เปลี่ยนรูปแบบการเดินทาง เป็นทางเรือ	
วันที่ ๕ ส.ค. ๒๐๒๔ ชื่อชุดลาดตระเวน ห้วยแก่น พิกัด ๑๒๐๑๐๓ , ๒๑๓๐๖๗๓	ร่องรอย จุดพบร่องรอยหมูป่าหาอาหาร สภาพใหม่	



สรุปผลงานลาดตระเวน เขตรักษาพันธุ์สัตว์ป่าเวียงลอ ประจำเดือน สิงหาคม ๒๕๖๗



สรุปผลการดำเนินงาน

จากผลการดำเนินงานข้างต้นสามารถสรุปผลได้ดังนี้

๑. ในพื้นที่เขตรักษาพันธุ์สัตว์ป่าเวียงลอยังคงมีการคุกคามจากการลักลอบล่าสัตว์ป่าอยู่ในบางพื้นที่
๒. บางพื้นที่ยังตรวจพบการลักลอบตัดไม้มีค่า

ปัญหาและอุปสรรค

๑. จำนวนเจ้าหน้าที่ปฏิบัติงานด้านการลาดตระเวนที่ไม่เพียงพอเมื่อเทียบกับสัดส่วนของพื้นที่
๒. เนื่องจากช่วงนี้เป็นหน้าฝน ความชื้นสูงมากส่งผลให้อุปกรณ์ที่ใช้งานในภาคสนามเริ่มมีการชำรุด บางชุดเสียหายขณะปฏิบัติหน้าที่ อาทิเช่น GPS และกล้องถ่ายรูป เป็นต้น
๓. ตัวชี้วัดจะเข้าซ้อนกับงบการลาดตระเวนปกติ

ข้อเสนอแนะ

๑. อยากให้มีการเพิ่มจำนวนเจ้าหน้าที่ให้มากขึ้น
๒. ตั้งจุดสกัดเพิ่มเติมในพื้นที่เสี่ยงต่อการลักลอบเข้ามากระทำผิด
๓. การปรับเปลี่ยนสายงานพนักงานราชการ/คนงาน เป็นพนักงานราชการ/พิทักษ์ป่า เนื่องจากขาดเจ้าหน้าที่ผู้ต้องใช้บังคับกฎหมาย ประกอบกับพนักงานราชการ/คนงาน เป็นเจ้าหน้าที่ที่ปฏิบัติงานในพื้นที่มานานมีความรู้และประสบการณ์ในพื้นที่เป็นอย่างมาก
๔. เพิ่มความมั่นคงของเจ้าหน้าที่ผู้ปฏิบัติงาน โดยเฉพาะอย่างยิ่งในพนักงานจ้างเหมา

แผนการลาดตระเวนในเดือนต่อไป

๑. เจ้าหน้าที่ผู้เกี่ยวข้อง ได้มีการประชุมวางแผนการเดินทางลาดตระเวนในพื้นที่เสี่ยง ในวันที่ ๓๐ สิงหาคม ๒๕๖๗

(ลงชื่อ) ผู้จัดทำรายงาน

(นายธีรพันธ์ ศรีกันหา)

วันที่ ๒ สิงหาคม ๒๕๖๗

(ลงชื่อ) ผู้จัดตรวจรายงาน

(นายเสกสรร มูลอินตะ)

หัวหน้าเขตรักษาพันธุ์สัตว์ป่าเวียงลอ

วันที่ ๒ สิงหาคม ๒๕๖๗