



รายงานลาดตระเวนเชิงคุณภาพในพื้นที่อนุรักษ์

เขตรักษาพันธุ์สัตว์ป่าเวียงลอ
Wianglor Wildlife Sanctuary

ประจำเดือน พฤษภาคม ๒๕๖๗



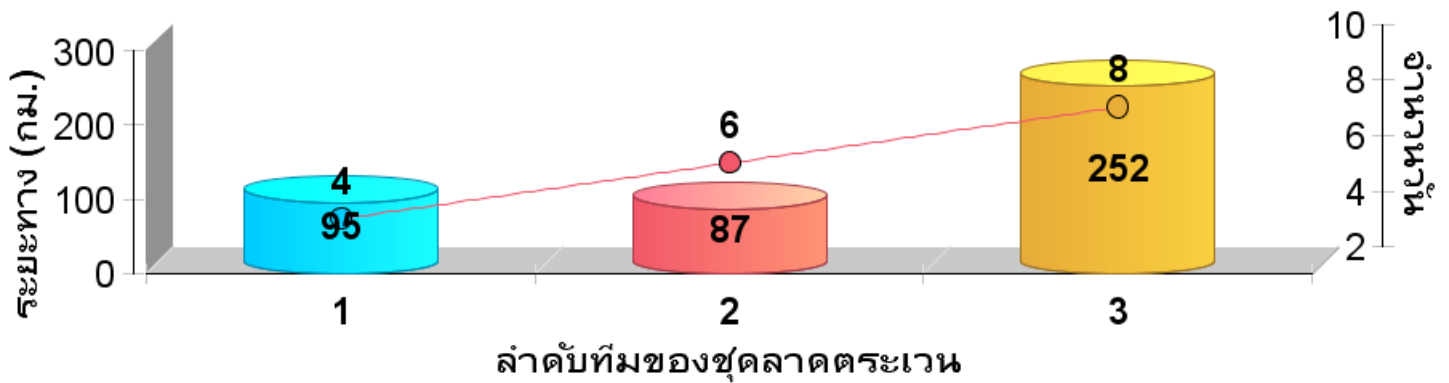
รายงานผลการลาดตระเวน เขตรักษาพันธุ์สัตว์ป่าเวียงลอ ประจำเดือน พฤษภาคม ๒๕๖๗



จำนวนชุดลาดตระเวน ๓ ชุด จำนวนครั้งในการลาดตระเวน ๑๐ ครั้ง จำนวนวันในการลาดตระเวน ๑๘ วัน
รวมระยะทางในการลาดตระเวนทั้งหมด ๔๓๔.๔๗ กิโลเมตร

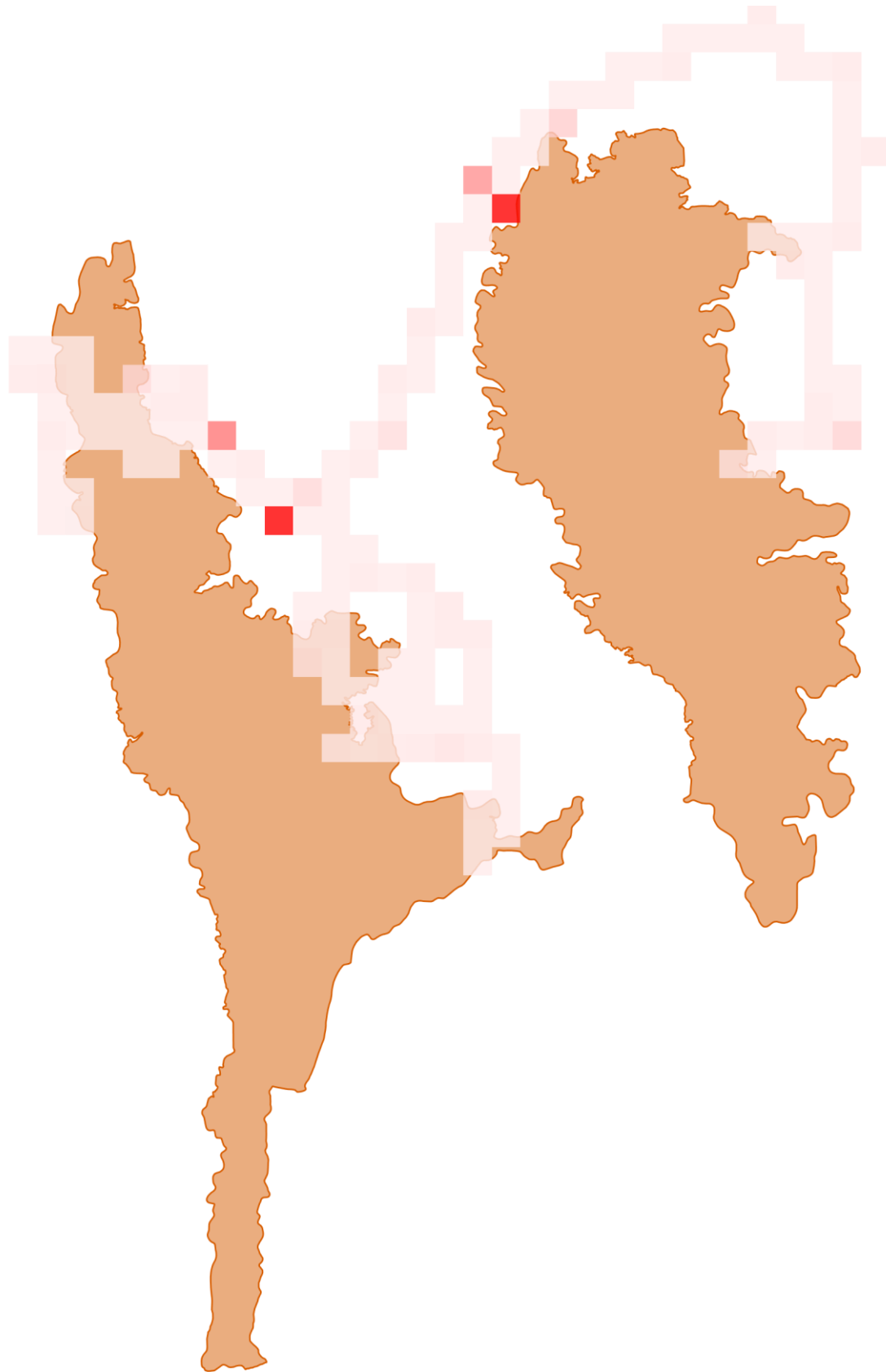
ทีมที่	ชื่อชุดลาดตระเวน	ระหว่างวันที่	จำนวนครั้ง	จำนวนวัน	ระยะทางการลาดตระเวน (กม.)			
					เดินเท้า	รถยนต์	ทางน้ำ	อากาศ
๑	สำนักงานเขต		๒	๔	๔๖	๕๐	๐	๐
๒	ห้วยแก่น		๓	๖	๒๘	๕๙	๐	๐
๓	แม่ต๋ำ		๕	๘	๒๐๔	๔๘	๐	๐
ผลรวม			๑๐	๑๘	๒๗๘	๑๕๗	๐	๐

กราฟแสดงจำนวนวัน และระยะทางในการลาดตระเวน





แผนที่แสดงความเข้มข้นของการลาดตระเวน
เขตรักษาพันธุ์สัตว์ป่าเวียงลอ
ประจำเดือน พฤษภาคม ๒๕๖๗





แผนที่แสดงเส้นทางการลาดตระเวน
เขตรักษาพันธุ์สัตว์ป่าเวียงลอ
ประจำเดือน พฤษภาคม ๒๕๖๗





แผนที่แสดงการกระจายของสัตว์ป่า
เขตรักษาพันธุ์สัตว์ป่าเวียงลอ
ประจำเดือน พฤษภาคม ๒๕๖๗



แก้ง

ชะมดเขต

นกยูง

เนื้อทราย

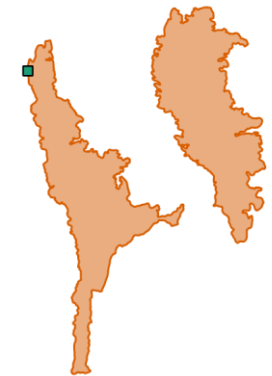


ละองละมั่ง

หมาจิ้งจอก

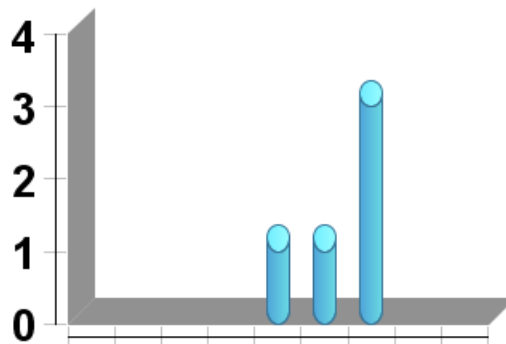
หมาใน

หมูป่า



อีเห็นข้างลาย

Chart Title



Series 1

ชะมดเขต ชะมดเขียง มูส้ง



ตารางสรุปการพบปัจจัยคุกคาม
เขตรักษาพันธุ์สัตว์ป่าเวียงลอ
ประจำเดือน พฤษภาคม ๒๕๖๗



ปัจจัยคุกคาม	จุดลาดตระเวน	พิกัด X	พิกัด Y	รายละเอียดของปัจจัยคุกคาม	การจัดการ	สถานที่
การล่า	สำนักงานเขต	๖๑๐๓๑๕	๒๑๔๔๔๘๒	จุดพบห้างดักยิงสัตว์ สภาพเก่าประมาณ ๘ สัปดาห์	ทำลาย	ในพื้นที่
	แม่ตำ	๖๓๔๔๙๖	๒๑๔๘๓๘๕	จุดพบภัยคุกคาม ห้างดักยิงสัตว์ สูงจากพื้นประมาณ ๓ เมตร สภาพเก่าประมาณ ๑ เดือน	ทำลาย	ในพื้นที่
ทำไม้	แม่ตำ	๖๓๕๑๕๘	๒๑๔๘๔๔๗	จุดพบภัยคุกคามการทำไม้ ตัดไม้รัง ความโตของตอเฉลี่ย ๘๐ เซนติเมตร		



การกระจายของปัจจัยคุกคาม เขตรักษาพันธุ์สัตว์ป่าเวียงลอ ประจำเดือน พฤษภาคม ๒๕๖๗

การบุกรุกแผ้วถาง



การล่า



การจับสัตว์น้ำ



การทำไม้



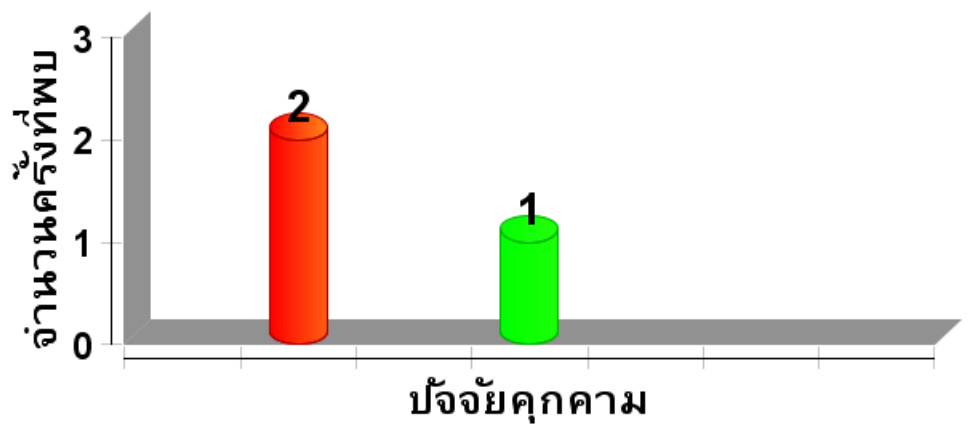
การเลี้ยงปศุสัตว์



อื่นๆ



การเก็บหาของป่า





แผนที่การกระจายของปัจจัยนิเวศ
เขตรักษาพันธุ์สัตว์ป่าเวียงลอ
ประจำเดือน พฤษภาคม ๒๕๖๗



ต้นไทร/ไม้ผลที่เป็นอาหารสัตว์ป่า



โปงดิน/โป่งน้ำ



รังผึ้ง



แหล่งน้ำ/ตาน้ำ





ประมวลภาพการลาดตระเวน
เขตรักษาพันธุ์สัตว์ป่าเวียงลอ
ประจำเดือน พฤษภาคม ๒๕๖๗



วันที่/ชุดลาดตระเวน/พิกัด	รายละเอียดภาพ	ภาพถ่าย
วันที่ ๙ พ.ค. ๒๐๒๔ ชื่อชุดลาดตระเวน แม่ตำ พิกัด ๑๒๑๑๕๒ , ๑๑๓๑๗๔๑	ต้นไม้ จุดพบต้นผักหวานป่า ขนาดความโตที่ความสูงระดับอก ๑๘ เซนติเมตร สูง ๑.๕ เมตร ลำต้นสมบูรณ์ ไม่มีโรค และแมลง	
วันที่ ๙ พ.ค. ๒๐๒๔ ชื่อชุดลาดตระเวน แม่ตำ พิกัด ๑๒๑๐๖๔ , ๑๑๓๒๑๐๘	เริ่มเดินใหม่ต่อจากจุดพักค้างแรม	
วันที่ ๙ พ.ค. ๒๐๒๔ ชื่อชุดลาดตระเวน แม่ตำ พิกัด ๑๒๑๐๑๖ , ๑๑๓๑๘๐๙	ร่องรอย จุดพบกองมูลกิ้ง สภาพเก่า ประมาณ ๒ อาทิตย์	
วันที่ ๙ พ.ค. ๒๐๒๔ ชื่อชุดลาดตระเวน แม่ตำ พิกัด ๑๒๑๐๖๑ , ๑๑๓๒๑๒๐	สิ้นสุดลาดตระเวนบริเวณที่ทำการเขตรักษาพันธุ์สัตว์ป่า เวียงลอ ท้องที่บ้านเขี้ยะ หมู่ที่ ๔ ตำบลจุน อำเภอจุน จังหวัดพะเยา	



ประมวลภาพการลาดตระเวน
เขตรักษาพันธุ์สัตว์ป่าเวียงลอ
ประจำเดือน พฤษภาคม ๒๕๖๗



วันที่/ชุดลาดตระเวน/พิกัด	รายละเอียดภาพ	ภาพถ่าย
<p>วันที่ ๘ พ.ค. ๒๐๒๔ ชื่อชุดลาดตระเวน แม่ตำ พิกัด ๑๒๑๐๖๑ , ๑๑๓๒๑๑๔</p>	<p>เริ่มลาดตระเวนทางรถยนต์บริเวณที่ทำการเขตรักษาพันธุ์สัตว์ป่าเวียงลอ ท้องที่บ้านเขี้ยว หมู่ที่ ๔ ตำบลจุน อำเภोजุน จังหวัดพะเยา</p>	
<p>วันที่ ๘ พ.ค. ๒๐๒๔ ชื่อชุดลาดตระเวน แม่ตำ พิกัด ๑๒๐๔๘๖ , ๑๑๓๒๕๕๑</p>	<p>เปลี่ยนรูปแบบการเดินทาง เป็นทางเท้า</p>	
<p>วันที่ ๘ พ.ค. ๒๐๒๔ ชื่อชุดลาดตระเวน แม่ตำ พิกัด ๑๒๐๐๐๑ , ๑๑๓๒๗๓๙</p>	<p>ร่องรอย จุดพบกองมูลอีเห็นธรรมดา สภาพเก่า ประมาณ ๒ อาทิตย์</p>	
<p>วันที่ ๘ พ.ค. ๒๐๒๔ ชื่อชุดลาดตระเวน แม่ตำ พิกัด ๑๒๐๒๓๕ , ๑๑๓๒๘๔๓</p>	<p>เริ่มเดินใหม่จากพักรับประทานอาหารกลางวัน</p>	



ประมวลภาพการลาดตระเวน
เขตรักษาพันธุ์สัตว์ป่าเวียงลอ
ประจำเดือน พฤษภาคม ๒๕๖๗







วันที่/ชุดลาดตระเวน/พิกัด	รายละเอียดภาพ	ภาพถ่าย
<p>วันที่ ๘ พ.ค. ๒๐๒๔ ชื่อชุดลาดตระเวน แม่ตำ พิกัด ๑๒๐๒๓๒ , ๑๑๓๒๘๔๗</p>	<p>ร่องรอย จุดพบกองมูลกิ้ง สภาพเก่า ประมาณ ๓ อาทิตย์</p>	
<p>วันที่ ๘ พ.ค. ๒๐๒๔ ชื่อชุดลาดตระเวน แม่ตำ พิกัด ๑๑๙๙๙๙ , ๑๑๓๒๗๖๗</p>	<p>ต้นไม้ จุดพบต้นฝักหวานป่า ขนาดความโตที่ความสูงระดับ ๒๔ เซนติเมตร สูง ๒ เมตร ลำต้นสมบูรณ์ ไม่มีโรคและแมลง</p>	
<p>วันที่ ๘ พ.ค. ๒๐๒๔ ชื่อชุดลาดตระเวน แม่ตำ พิกัด ๑๒๐๐๐๓ , ๑๑๓๒๗๖๗</p>	<p>ร่องรอย จุดพบกองมูลนกยูง สภาพเก่า ประมาณ ๒ อาทิตย์</p>	
<p>วันที่ ๘ พ.ค. ๒๐๒๔ ชื่อชุดลาดตระเวน แม่ตำ พิกัด ๑๒๑๐๗๙ , ๑๑๓๒๑๑๖</p>	<p>จุดพักค้างแรม ในพื้นที่</p>	



ประมวลภาพการลาดตระเวน
เขตรักษาพันธุ์สัตว์ป่าเวียงลอ
ประจำเดือน พฤษภาคม ๒๕๖๗





วันที่/ชุดลาดตระเวน/พิกัด	รายละเอียดภาพ	ภาพถ่าย
วันที่ ๒๙ พ.ค. ๒๐๒๔ ชื่อชุดลาดตระเวน แม่ตำ พิกัด ๑๓๔๓๙๑ , ๒๑๔๐๑๖๓	ปลัก จุดพบปลักหมูป่า สภาพใหม่ ประมาณ ๑ วัน	
วันที่ ๒๙ พ.ค. ๒๐๒๔ ชื่อชุดลาดตระเวน แม่ตำ พิกัด ๑๓๔๒๖๑ , ๒๑๔๐๕๑๐	เปลี่ยนรูปแบบการเดินทาง จากทางเท้า เป็นทางรถยนต์	
วันที่ ๒๙ พ.ค. ๒๐๒๔ ชื่อชุดลาดตระเวน แม่ตำ พิกัด ๑๓๓๙๙๒ , ๒๑๔๐๖๘๔	เริ่มเดินใหม่ต่อจากจุดพักค้างแรม	
วันที่ ๒๙ พ.ค. ๒๐๒๔ ชื่อชุดลาดตระเวน แม่ตำ พิกัด ๑๓๔๓๘๖ , ๒๑๔๐๑๙๓	ตรวจพบทรัพยากรเกิดขึ้นและสามารถทดแทนได้ (เห็ดหล่ม)	



ประมวลภาพการลาดตระเวน
เขตรักษาพันธุ์สัตว์ป่าเวียงลอ
ประจำเดือน พฤษภาคม ๒๕๖๗







วันที่/ชุดลาดตระเวน/พิกัด	รายละเอียดภาพ	ภาพถ่าย
วันที่ ๒๙ พ.ค. ๒๐๒๔ ชื่อชุดลาดตระเวน แม่ตำ พิกัด ๑๒๑๑๓๘ , ๒๑๓๒๐๗๘	สิ้นสุดลาดตระเวนบริเวณที่ทำการเขตรักษาพันธุ์สัตว์ป่า เวียงลอ ท้องที่บ้านเขี้ยะ หมู่ที่ ๔ ตำบลจุน อำเภोजุน จังหวัดพะเยา	
วันที่ ๒๘ พ.ค. ๒๐๒๔ ชื่อชุดลาดตระเวน แม่ตำ พิกัด ๑๓๕๗๙๙ , ๒๑๔๗๘๖๕	เปลี่ยนรูปแบบการเดินทาง เป็นทางเท้า	
วันที่ ๒๘ พ.ค. ๒๐๒๔ ชื่อชุดลาดตระเวน แม่ตำ พิกัด ๑๓๕๕๙๗ , ๒๑๔๘๔๒๘	พบเห็นตัวโดย จุดพบแมงป่อง ตัวโตเต็มวัย	
วันที่ ๒๘ พ.ค. ๒๐๒๔ ชื่อชุดลาดตระเวน แม่ตำ พิกัด ๑๓๕๑๕๘ , ๒๑๔๘๔๔๗	การทำไม้ จุดพบภัยคุกคามการทำไม้ ตัดไม้รัง ความโตของตอเฉลี่ย ๘๐ เซนติเมตร	



ประมวลภาพการลาดตระเวน
เขตรักษาพันธุ์สัตว์ป่าเวียงลอ
ประจำเดือน พฤษภาคม ๒๕๖๗



วันที่/ชุดลาดตระเวน/พิกัด	รายละเอียดภาพ	ภาพถ่าย
วันที่ ๒๘ พ.ค. ๒๐๒๔ ชื่อชุดลาดตระเวน แม่ตำ พิกัด ๑๓๕๖๒๐ , ๒๑๔๘๒๒๐	จุดพักค้างแรม ในพื้นที่	
วันที่ ๒๘ พ.ค. ๒๐๒๔ ชื่อชุดลาดตระเวน แม่ตำ พิกัด ๑๒๑๑๒๘ , ๒๑๓๒๐๕๙	เริ่มลาดตระเวนทางรถยนต์บริเวณที่ทำการเขตรักษาพันธุ์สัตว์ป่าเวียงลอ ท้องที่บ้านเขี้ยว หมู่ที่ ๔ ตำบลจุน อำเภोजุน จังหวัดพะเยา	
วันที่ ๒๘ พ.ค. ๒๐๒๔ ชื่อชุดลาดตระเวน แม่ตำ พิกัด ๑๓๔๔๙๖ , ๒๑๔๘๓๘๕	ปางพัก/ห้าง จุดพบภัยคุกคาม ห้างดักยิงสัตว์ สูงจากพื้นประมาณ ๓ เมตร สภาพเก่าประมาณ ๑ เดือน	
วันที่ ๒๘ พ.ค. ๒๐๒๔ ชื่อชุดลาดตระเวน แม่ตำ พิกัด ๑๓๔๔๙๖ , ๒๑๔๘๓๗๑	เริ่มเดินใหม่จากพักรับประทานอาหารกลางวัน	



ประมวลภาพการลาดตระเวน
เขตรักษาพันธุ์สัตว์ป่าเวียงลอ
ประจำเดือน พฤษภาคม ๒๕๖๗







วันที่/ชุดลาดตระเวน/พิกัด	รายละเอียดภาพ	ภาพถ่าย
<p>วันที่ ๒๓ พ.ค. ๒๐๒๔ ชื่อชุดลาดตระเวน แม่ตำ พิกัด ๑๑๒๗๒๙ , ๒๑๔๐๘๘๒</p>	<p>ร่องรอย จุดพบกองมูลนกยูง สภาพเก่า ประมาณ ๓ อาทิตย์</p>	
<p>วันที่ ๒๓ พ.ค. ๒๐๒๔ ชื่อชุดลาดตระเวน แม่ตำ พิกัด ๑๒๑๑๑๙ , ๒๑๓๒๐๖๐</p>	<p>เริ่มลาดตระเวนทางรถยนต์บริเวณที่ทำการเขตรักษา พันธุ์สัตว์ป่าเวียงลอ ท้องที่บ้านเขี้ยว หมู่ที่ ๔ ตำบลจุน อำเภอจุน จังหวัดพะเยา</p>	
<p>วันที่ ๒๓ พ.ค. ๒๐๒๔ ชื่อชุดลาดตระเวน แม่ตำ พิกัด ๑๑๒๗๒๓ , ๒๑๔๐๘๘๓</p>	<p>จุดพักค้างแรม ในพื้นที่</p>	
<p>วันที่ ๒๓ พ.ค. ๒๐๒๔ ชื่อชุดลาดตระเวน แม่ตำ พิกัด ๑๑๒๗๒๒ , ๒๑๔๐๗๗๑</p>	<p>ชิ้นส่วน จุดพบขนนกยูง สภาพเก่า ประมาณ ๒ อาทิตย์</p>	



ประมวลภาพการลาดตระเวน
เขตรักษาพันธุ์สัตว์ป่าเวียงลอ
ประจำเดือน พฤษภาคม ๒๕๖๗







วันที่/ชุดลาดตระเวน/พิกัด	รายละเอียดภาพ	ภาพถ่าย
<p>วันที่ ๒๓ พ.ค. ๒๐๒๔ ชื่อชุดลาดตระเวน แม่ตำ พิกัด ๑๑๓๖๒๒ , ๒๑๔๑๗๔๕</p>	<p>เปลี่ยนรูปแบบการเดินทาง เป็นทางเท้า</p>	
<p>วันที่ ๒๓ พ.ค. ๒๐๒๔ ชื่อชุดลาดตระเวน แม่ตำ พิกัด ๑๑๓๒๙๑ , ๒๑๔๑๒๐๔</p>	<p>ตรวจพบทรัพยากรเกิดขึ้นและสามารถทดแทนได้ (เห็นเผาะ)</p>	
<p>วันที่ ๒๓ พ.ค. ๒๐๒๔ ชื่อชุดลาดตระเวน แม่ตำ พิกัด ๑๑๓๓๕๗ , ๒๑๔๑๓๕๒</p>	<p>ขึ้นสวน จุดพบขนนกยูง สภาพเก่า ประมาณ ๒ อาทิตย์</p>	
<p>วันที่ ๒๓ พ.ค. ๒๐๒๔ ชื่อชุดลาดตระเวน แม่ตำ พิกัด ๑๑๓๑๓๖ , ๒๑๔๐๙๘๖</p>	<p>เริ่มเดินใหม่จากพักรับประทานอาหารกลางวัน</p>	



ประมวลภาพการลาดตระเวน
เขตรักษาพันธุ์สัตว์ป่าเวียงลอ
ประจำเดือน พฤษภาคม ๒๕๖๗



วันที่/ชุดลาดตระเวน/พิกัด	รายละเอียดภาพ	ภาพถ่าย
<p>วันที่ ๒๔ พ.ค. ๒๐๒๔ ชื่อชุดลาดตระเวน แม่ต้า พิกัด ๑๑๓๑๔๕ , ๒๑๔๐๙๖๖</p>	<p>เปลี่ยนรูปแบบการเดินทาง จากทางเท้า เป็นทางรถยนต์</p>	
<p>วันที่ ๒๔ พ.ค. ๒๐๒๔ ชื่อชุดลาดตระเวน แม่ต้า พิกัด ๑๑๓๑๘๒ , ๒๑๔๑๐๗๓</p>	<p>เริ่มเดินใหม่ต่อจากจุดพักค้างแรม</p>	
<p>วันที่ ๒๔ พ.ค. ๒๐๒๔ ชื่อชุดลาดตระเวน แม่ต้า พิกัด ๑๒๑๑๑๒ , ๒๑๓๒๐๔๗</p>	<p>สิ้นสุดลาดตระเวนบริเวณที่ทำการเขตรักษาพันธุ์สัตว์ป่า เวียงลอ ท้องที่บ้านเขี้ยะ หมู่ที่ ๔ ตำบลจุน อำเภอจุน จังหวัดพะเยา</p>	
<p>วันที่ ๒๓ พ.ค. ๒๐๒๔ ชื่อชุดลาดตระเวน ห้วยแก่น พิกัด ๑๒๑๑๒๒ , ๒๑๓๒๐๔๙</p>	<p>เริ่มลาดตระเวนทางรถยนต์บริเวณที่ทำการเขตรักษา พันธุ์สัตว์ป่าเวียงลอ ท้องที่บ้านเขี้ยะ หมู่ที่ ๔ ตำบลจุน อำเภอจุน จังหวัดพะเยา</p>	



ประมวลภาพการลาดตระเวน
เขตรักษาพันธุ์สัตว์ป่าเวียงลอ
ประจำเดือน พฤษภาคม ๒๕๖๗



วันที่/ชุดลาดตระเวน/พิภักดิ์	รายละเอียดภาพ	ภาพถ่าย
วันที่ ๒๓ พ.ค. ๒๐๒๔ ชื่อชุดลาดตระเวน ห้วยแก่น พิภักดิ์ ๖๑๐๑๖๙ , ๒๑๓๘๗๒๓	เปลี่ยนรูปแบบการเดินทาง เป็นทางเท้า	
วันที่ ๒๓ พ.ค. ๒๐๒๔ ชื่อชุดลาดตระเวน ห้วยแก่น พิภักดิ์ ๖๑๐๘๗๕ , ๒๑๓๘๘๙๑	จุดพักค้างแรม ในพื้นที่	
วันที่ ๒๓ พ.ค. ๒๐๒๔ ชื่อชุดลาดตระเวน ห้วยแก่น พิภักดิ์ ๖๑๐๙๓๘ , ๒๑๓๙๑๘๑	เริ่มเดินใหม่จากพักรับประทานอาหารกลางวัน	
วันที่ ๒๓ พ.ค. ๒๐๒๔ ชื่อชุดลาดตระเวน ห้วยแก่น พิภักดิ์ ๖๑๐๖๔๓ , ๒๑๓๘๘๘๑	ตรวจพบทรัพยากรเกิดขึ้นและสามารถทดแทนได้ (เห็ดลม)	






ประมวลภาพการลาดตระเวน
เขตรักษาพันธุ์สัตว์ป่าเวียงลอ
ประจำเดือน พฤษภาคม ๒๕๖๗

วันที่/ชุดลาดตระเวน/พิกัด	รายละเอียดภาพ	ภาพถ่าย
วันที่ ๒๓ พ.ค. ๒๐๒๔ ชื่อชุดลาดตระเวน ห้วยแก่น พิกัด ๑๑๐๘๗๙ , ๒๑๓๘๘๙๙	ตรวจพบทรัพยากรเกิดขึ้นและสามารถทดแทนได้ (เห็ดเผาะ)	
วันที่ ๒๓ พ.ค. ๒๐๒๔ ชื่อชุดลาดตระเวน ห้วยแก่น พิกัด ๑๑๐๕๒๘ , ๒๑๓๘๗๖๙	ร่องรอย จุดพบกองมูลนกยูง สภาพเก่า ประมาณ ๒ อาทิตย์	
วันที่ ๒๓ พ.ค. ๒๐๒๔ ชื่อชุดลาดตระเวน ห้วยแก่น พิกัด ๑๑๐๘๒๗ , ๒๑๓๙๒๗๙	ร่องรอย จุดพบขี้ไก่ป่า สภาพเก่า ประมาณ ๑ อาทิตย์	
วันที่ ๒๔ พ.ค. ๒๐๒๔ ชื่อชุดลาดตระเวน ห้วยแก่น พิกัด ๑๑๐๘๗๕ , ๒๑๓๙๐๕๓	ตรวจพบทรัพยากรเกิดขึ้นและสามารถทดแทนได้ (เห็ดเผาะ)	



ประมวลภาพการลาดตระเวน
เขตรักษาพันธุ์สัตว์ป่าเวียงลอ
ประจำเดือน พฤษภาคม ๒๕๖๗



วันที่/ชุดลาดตระเวน/พิกัด	รายละเอียดภาพ	ภาพถ่าย
วันที่ ๒๔ พ.ค. ๒๐๒๔ ชื่อชุดลาดตระเวน ห้วยแก่น พิกัด ๑๑๐๔๗๐ , ๒๑๓๘๗๑๘	ตรวจพบทรัพยากรเกิดขึ้นและสามารถทดแทนได้ (เห็นเผาะ)	
วันที่ ๒๔ พ.ค. ๒๐๒๔ ชื่อชุดลาดตระเวน ห้วยแก่น พิกัด ๑๑๐๑๗๘ , ๒๑๓๘๗๒๕	เปลี่ยนรูปแบบการเดินทาง จากทางเท้า เป็นทางรถยนต์	
วันที่ ๒๔ พ.ค. ๒๐๒๔ ชื่อชุดลาดตระเวน ห้วยแก่น พิกัด ๑๑๐๘๗๗ , ๒๑๓๘๘๘๘๓	เริ่มเดินใหม่ต่อจากจุดพักค้างแรม	
วันที่ ๒๔ พ.ค. ๒๐๒๔ ชื่อชุดลาดตระเวน ห้วยแก่น พิกัด ๑๒๒๑๑๑ , ๒๑๓๒๐๔๒	สิ้นสุดลาดตระเวนบริเวณที่ทำการเขตรักษาพันธุ์สัตว์ป่า เวียงลอ ท้องที่บ้านเขี้ยะ หมู่ที่ ๔ ตำบลจุน อำเภอจุน จังหวัดพะเยา	



ประมวลภาพการลาดตระเวน
เขตรักษาพันธุ์สัตว์ป่าเวียงลอ
ประจำเดือน พฤษภาคม ๒๕๖๗







วันที่/ชุดลาดตระเวน/พิกัด	รายละเอียดภาพ	ภาพถ่าย
<p>วันที่ ๗ พ.ค. ๒๐๒๔ ชื่อชุดลาดตระเวน ห้วยแก่น พิกัด ๖๒๑๐๐๙ , ๒๑๓๐๖๗๗</p>	<p>เริ่มเดินใหม่จากพักรับประทานอาหารกลางวัน</p>	
<p>วันที่ ๗ พ.ค. ๒๐๒๔ ชื่อชุดลาดตระเวน ห้วยแก่น พิกัด ๖๒๑๑๒๓ , ๒๑๓๒๐๗๖</p>	<p>เริ่มลาดตระเวนทางรถยนต์บริเวณที่ทำการเขตรักษาพันธุ์สัตว์ป่าเวียงลอ ท้องที่บ้านเขี้ยะ หมู่ที่ ๔ ตำบลจุน อำเภอจุน จังหวัดพะเยา</p>	
<p>วันที่ ๗ พ.ค. ๒๐๒๔ ชื่อชุดลาดตระเวน ห้วยแก่น พิกัด ๖๒๐๘๖๔ , ๒๑๓๑๙๒๖</p>	<p>เปลี่ยนรูปแบบการเดินทาง เป็นทางเท้า</p>	
<p>วันที่ ๗ พ.ค. ๒๐๒๔ ชื่อชุดลาดตระเวน ห้วยแก่น พิกัด ๖๒๑๔๙๖ , ๒๑๓๐๕๕๑</p>	<p>จุดพักค้างแรม ในพื้นที่</p>	



ประมวลภาพการลาดตระเวน
เขตรักษาพันธุ์สัตว์ป่าเวียงลอ
ประจำเดือน พฤษภาคม ๒๕๖๗



วันที่/ชุดลาดตระเวน/พิกัด	รายละเอียดภาพ	ภาพถ่าย
วันที่ ๑๔ พ.ค. ๒๐๒๔ ชื่อชุดลาดตระเวน ห้วยแก่น พิกัด ๑๑๙๑๔๒ , ๒๑๓๓๖๕๗	เริ่มเดินใหม่ต่อจากจุดพักค้างแรม	
วันที่ ๑๔ พ.ค. ๒๐๒๔ ชื่อชุดลาดตระเวน ห้วยแก่น พิกัด ๑๑๘๙๐๙ , ๒๑๓๕๐๑๔	เปลี่ยนรูปแบบการเดินทาง จากทางเท้า เป็นทางรถยนต์	
วันที่ ๑๓ พ.ค. ๒๐๒๔ ชื่อชุดลาดตระเวน ห้วยแก่น พิกัด ๑๒๑๑๒๕ , ๒๑๓๒๐๕๕	เริ่มลาดตระเวนทางรถยนต์บริเวณที่ทำการเขตรักษาพันธุ์สัตว์ป่าเวียงลอ ท้องที่บ้านเขี้ยะ หมู่ที่ ๔ ตำบลจุน อำเภอจุน จังหวัดพะเยา	
วันที่ ๑๓ พ.ค. ๒๐๒๔ ชื่อชุดลาดตระเวน ห้วยแก่น พิกัด ๑๑๙๑๕๒ , ๒๑๓๓๖๕๘	จุดพักค้างแรม ในพื้นที่	



ประมวลภาพการลาดตระเวน
เขตรักษาพันธุ์สัตว์ป่าเวียงลอ
ประจำเดือน พฤษภาคม ๒๕๖๗



วันที่/ชุดลาดตระเวน/พิกัด	รายละเอียดภาพ	ภาพถ่าย
วันที่ ๑๓ พ.ค. ๒๐๒๔ ชื่อชุดลาดตระเวน ห้วยแก่น พิกัด ๑๒๐๕๖๖ , ๒๑๓๒๔๔๒	เปลี่ยนรูปแบบการเดินทาง เป็นทางเท้า	
วันที่ ๑๓ พ.ค. ๒๐๒๔ ชื่อชุดลาดตระเวน ห้วยแก่น พิกัด ๑๑๙๖๖๕ , ๒๑๓๒๘๙๗	เริ่มเดินใหม่จากพักรับประทานอาหารกลางวัน	
วันที่ ๑๓ พ.ค. ๒๐๒๔ ชื่อชุดลาดตระเวน ห้วยแก่น พิกัด ๑๒๐๒๒๗ , ๒๑๓๒๕๓๕	ร่องรอย จุดพบกองมูลนกยูง สภาพเก่า ประมาณ ๑-๒ อาทิตย์	
วันที่ ๑๓ พ.ค. ๒๐๒๔ ชื่อชุดลาดตระเวน ห้วยแก่น พิกัด ๑๑๙๘๒๕ , ๒๑๓๒๔๑๒	ต้นไม้ จุดพบต้นผักหวานป่า ขนาดความโตที่ความสูงระดับ ๑๕ เซนติเมตร สูง ๒ เมตร ลำต้นสมบูรณ์ ไม่มีโรคและแมลง	



ประมวลภาพการลาดตระเวน เขตรักษาพันธุ์สัตว์ป่าเวียงลอ ประจำเดือน พฤษภาคม ๒๕๖๗



วันที่/ชุดลาดตระเวน/พิกัด	รายละเอียดภาพ	ภาพถ่าย
วันที่ ๑๓ พ.ค. ๒๐๒๔ ชื่อชุดลาดตระเวน ห้วยแก่น พิกัด ๑๑๙๑๖๑ , ๒๑๓๓๖๐๔	ตรวจพบทรัพยากรเกิดขึ้นและสามารถทดแทนได้ (เห็ดลม)	
วันที่ ๑๕ พ.ค. ๒๐๒๔ ชื่อชุดลาดตระเวน สำนักงานเขต พิกัด ๑๐๙๕๖๖ , ๒๑๔๔๗๐๕	ร่องรอย จุดพบกองมูลหมูป่า สภาพใหม่ ประมาณ ๑-๒ วัน	
วันที่ ๑๕ พ.ค. ๒๐๒๔ ชื่อชุดลาดตระเวน สำนักงานเขต พิกัด ๑๑๐๑๘๙ , ๒๑๔๔๘๕๘	เริ่มเดินใหม่ต่อจากจุดพักค้างแรม	
วันที่ ๑๕ พ.ค. ๒๐๒๔ ชื่อชุดลาดตระเวน สำนักงานเขต พิกัด ๑๐๙๑๘๗ , ๒๑๔๔๗๐๖	เปลี่ยนรูปแบบการเดินทาง จากทางเท้า เป็นทางรถยนต์	



ประมวลภาพการลาดตระเวน
เขตรักษาพันธุ์สัตว์ป่าเวียงลอ
ประจำเดือน พฤษภาคม ๒๕๖๗



วันที่/ชุดลาดตระเวน/พิกัด	รายละเอียดภาพ	ภาพถ่าย
<p>วันที่ ๑๕ พ.ค. ๒๐๒๔ ชื่อชุดลาดตระเวน สำนักงานเขต พิกัด ๑๒๑๑๒๗ , ๒๑๓๒๐๔๖</p>	<p>สิ้นสุดลาดตระเวนบริเวณที่ทำการเขตรักษาพันธุ์สัตว์ป่า เวียงลอ ท้องที่บ้านเขี้ยะ หมู่ที่ ๔ ตำบลจุน อำเภอจุน จังหวัดพะเยา</p>	
<p>วันที่ ๑๔ พ.ค. ๒๐๒๔ ชื่อชุดลาดตระเวน สำนักงานเขต พิกัด ๑๑๐๓๕๖ , ๒๑๔๔๑๙๐</p>	<p>เริ่มเดินใหม่จากพักรับประทานอาหารกลางวัน</p>	
<p>วันที่ ๑๔ พ.ค. ๒๐๒๔ ชื่อชุดลาดตระเวน สำนักงานเขต พิกัด ๑๑๐๑๗๔ , ๒๑๔๔๘๕๗</p>	<p>จุดพักค้างแรม ในพื้นที่</p>	
<p>วันที่ ๑๔ พ.ค. ๒๐๒๔ ชื่อชุดลาดตระเวน สำนักงานเขต พิกัด ๑๑๐๘๗๕ , ๒๑๔๒๓๖๓</p>	<p>เปลี่ยนรูปแบบการเดินทาง เป็นทางเท้า</p>	



ประมวลภาพการลาดตระเวน เขตรักษาพันธุ์สัตว์ป่าเวียงลอ ประจำเดือน พฤษภาคม ๒๕๖๗







วันที่/ชุดลาดตระเวน/พิกัด	รายละเอียดภาพ	ภาพถ่าย
วันที่ ๑๔ พ.ค. ๒๐๒๔ ชื่อชุดลาดตระเวน สำนักงานเขต พิกัด ๑๑๐๓๑๕ , ๒๑๔๔๔๘๒	ปางพัก/ห้าง จุดพบห้างดักยิงสัตว์ สภาพเก่าประมาณ ๘ สัปดาห์	
วันที่ ๑๔ พ.ค. ๒๐๒๔ ชื่อชุดลาดตระเวน สำนักงานเขต พิกัด ๑๒๑๑๓๓ , ๒๑๓๒๐๕๔	เริ่มลาดตระเวนทางรถยนต์บริเวณที่ทำการเขตรักษา พันธุ์สัตว์ป่าเวียงลอ ท้องที่บ้านเขี้ยะ หมู่ที่ ๔ ตำบลจุน อำเภอจุน จังหวัดพะเยา	
วันที่ ๑๔ พ.ค. ๒๐๒๔ ชื่อชุดลาดตระเวน สำนักงานเขต พิกัด ๑๑๐๕๙๐ , ๒๑๔๓๒๑๔	ร่องรอย จุดพบกองมูลนกยูง สภาพเก่า ประมาณ ๑ อาทิตย์	
วันที่ ๒๒ พ.ค. ๒๐๒๔ ชื่อชุดลาดตระเวน สำนักงานเขต พิกัด ๑๑๒๑๖๒ , ๒๑๔๒๑๓๕	ชิ้นส่วน จุดพบขนนกยูง ความยาว ๓๘ เซนติเมตร สภาพเก่า ประมาณ ๑ อาทิตย์	



ประมวลภาพการลาดตระเวน
เขตรักษาพันธุ์สัตว์ป่าเวียงลอ
ประจำเดือน พฤษภาคม ๒๕๖๗



วันที่/ชุดลาดตระเวน/พิกัด	รายละเอียดภาพ	ภาพถ่าย
วันที่ ๒๒ พ.ค. ๒๐๒๔ ชื่อชุดลาดตระเวน สำนักงานเขต พิกัด ๑๒๑๑๓๑ , ๒๑๓๒๐๕๓	สิ้นสุดลาดตระเวนบริเวณที่ทำการเขตรักษาพันธุ์สัตว์ป่า เวียงลอ ท้องที่บ้านเข็ยะ หมู่ที่ ๔ ตำบลจุน อำเภोजุน จังหวัดพะเยา	
วันที่ ๒๒ พ.ค. ๒๐๒๔ ชื่อชุดลาดตระเวน สำนักงานเขต พิกัด ๑๑๑๙๘๓ , ๒๑๔๒๓๐๖	ขึ้นสวน จุดพบขนนกยูง ขนาดความยาว ๘๘ เซนติเมตร สภาพเก่า ประมาณ ๑ อาทิตย์	
วันที่ ๒๒ พ.ค. ๒๐๒๔ ชื่อชุดลาดตระเวน สำนักงานเขต พิกัด ๑๑๒๒๙๓ , ๒๑๔๒๔๙๑	เริ่มเดินใหม่ต่อจากจุดพักค้างแรม	
วันที่ ๒๒ พ.ค. ๒๐๒๔ ชื่อชุดลาดตระเวน สำนักงานเขต พิกัด ๑๑๒๔๔๕ , ๒๑๔๒๘๓๓	ตรวจพบทรัพยากรเกิดขึ้นและสามารถทดแทนได้ (เห็นเผาะ)	



ประมวลภาพการลาดตระเวน
เขตรักษาพันธุ์สัตว์ป่าเวียงลอ
ประจำเดือน พฤษภาคม ๒๕๖๗







วันที่/ชุดลาดตระเวน/พิกัด	รายละเอียดภาพ	ภาพถ่าย
<p>วันที่ ๒๑ พ.ค. ๒๐๒๔ ชื่อชุดลาดตระเวน สำนักงานเขต พิกัด ๑๑๑๗๐๐ , ๒๑๔๒๒๒๘</p>	<p>ตรวจพบทรัพยากรเกิดขึ้นและสามารถทดแทนได้ (เห็ดเผาะ)</p>	
<p>วันที่ ๒๑ พ.ค. ๒๐๒๔ ชื่อชุดลาดตระเวน สำนักงานเขต พิกัด ๑๑๑๔๐๕ , ๒๑๔๒๒๕๐</p>	<p>เปลี่ยนรูปแบบการเดินทาง เป็นทางเท้า</p>	
<p>วันที่ ๒๑ พ.ค. ๒๐๒๔ ชื่อชุดลาดตระเวน สำนักงานเขต พิกัด ๑๑๒๒๗๒ , ๒๑๔๒๓๙๘</p>	<p>ร่องรอย จุดพบกองมูลนกยูง สภาพเก่า ประมาณ ๑-๒ อาทิตย์</p>	
<p>วันที่ ๒๑ พ.ค. ๒๐๒๔ ชื่อชุดลาดตระเวน สำนักงานเขต พิกัด ๑๒๑๑๒๒ , ๒๑๓๒๐๔๙</p>	<p>เริ่มลาดตระเวนทางรถยนต์บริเวณที่ทำการเขตรักษา พันธุ์สัตว์ป่าเวียงลอ ท้องที่บ้านเขี้ยว หมู่ที่ ๔ ตำบลจุน อำเภอจุน จังหวัดพะเยา</p>	



ประมวลภาพการลาดตระเวน
เขตรักษาพันธุ์สัตว์ป่าเวียงลอ
ประจำเดือน พฤษภาคม ๒๕๖๗



วันที่/ชุดลาดตระเวน/พิกัด	รายละเอียดภาพ	ภาพถ่าย
วันที่ ๒๑ พ.ค. ๒๐๒๔ ชื่อชุดลาดตระเวน สำนักงานเขต พิกัด ๑๑๒๒๘๗ , ๒๑๔๒๕๐๒	จุดพักค้างแรม ในพื้นที่	
วันที่ ๒๑ พ.ค. ๒๐๒๔ ชื่อชุดลาดตระเวน สำนักงานเขต พิกัด ๑๑๒๓๓๘ , ๒๑๔๒๒๐๒	พบเห็นตัวโดย จุดพบอิง ตัวโตเต็มวัย	
วันที่ ๒๑ พ.ค. ๒๐๒๔ ชื่อชุดลาดตระเวน สำนักงานเขต พิกัด ๑๑๒๑๗๘ , ๒๑๔๒๔๐๐	ร่องรอย จุดพบขี้ไก่ป่า สภาพเก่า ประมาณ ๒ อาทิตย์	
วันที่ ๒๑ พ.ค. ๒๐๒๔ ชื่อชุดลาดตระเวน สำนักงานเขต พิกัด ๑๑๒๑๕๙ , ๒๑๔๒๑๓๒	เริ่มเดินใหม่จากพักรับประทานอาหารกลางวัน	



สรุปผลงานลาดตระเวน เขตรักษาพันธุ์สัตว์ป่าเวียงลอ ประจำเดือน พฤษภาคม ๒๕๖๗



สรุปผลการดำเนินงาน

จากผลการดำเนินงานข้างต้นสามารถสรุปผลได้ ดังนี้

๑. ในพื้นที่เขตรักษาพันธุ์สัตว์ป่าเวียงลอยังคงมีการคุกคามจากการลักลอบล่าสัตว์ป่าอยู่ในบางพื้นที่
๒. บางพื้นที่ยังตรวจพบการลักลอบตัดไม้มีค่า

ปัญหาและอุปสรรค

๑. จำนวนเจ้าหน้าที่ปฏิบัติงานด้านการลาดตระเวนที่ไม่เพียงพอเมื่อเทียบกับสัดส่วนของพื้นที่
๒. เนื่องจากช่วงนี้เป็นหน้าฝน ความชื้นสูงมากส่งผลให้อุปกรณ์ที่ใช้งานในภาคสนามเริ่มมีการชำรุด บางชุดเสียหายขณะปฏิบัติหน้าที่ อาทิเช่น GPS และกล้องถ่ายรูป เป็นต้น
๓. ตัวชี้วัดจะซ้ำซ้อนกับงบการลาดตระเวนปกติ

ข้อเสนอแนะ

๑. อยากให้มีการเพิ่มจำนวนเจ้าหน้าที่ให้มากขึ้น
๒. ตั้งจุดสกัดเพิ่มเติมในพื้นที่เสี่ยงต่อการลักลอบเข้ามากระทำผิด
๓. การปรับเปลี่ยนสายงานพนักงานราชการ/คนงาน เป็นพนักงานราชการ/พิทักษ์ป่า เนื่องจากขาดเจ้าหน้าที่ผู้ต้องใช้บังคับกฎหมาย
๔. ประกอบกับพนักงานราชการ/คนงานเป็นเจ้าหน้าที่ที่ปฏิบัติงานในพื้นที่มานานมีความรู้และประสบการณ์ในพื้นที่เป็นอย่างมาก
๕. เพิ่มความมั่นคงของเจ้าหน้าที่ผู้ปฏิบัติงาน โดยเฉพาะอย่างยิ่งในพนักงานจ้างเหมา

แผนการลาดตระเวนในเดือนต่อไป

๑. เจ้าหน้าที่ผู้เกี่ยวข้อง ได้มีการประชุมวางแผนการเดินทางลาดตระเวนในพื้นที่เสี่ยง ในวันที่ ๒๗ พฤษภาคม ๒๕๖๗

(ลงชื่อ) ผู้จัดทำรายงาน

(นายธีรพันธ์ ศรีกันหา)

วันที่

(ลงชื่อ) ผู้จัดตรวจรายงาน

(นายเสกสรร มูลอินต๊ะ)

หัวหน้าเขตรักษาพันธุ์สัตว์ป่าเวียงลอ

วันที่