



รายงานลาดตระเวนเชิงคุณภาพในพื้นที่อนุรักษ์
เขตรักษาพันธุ์สัตว์ป่าเวียงลอ
Wianglor Wildlife Sanctuary

ประจำเดือน มีนาคม ๒๕๖๕



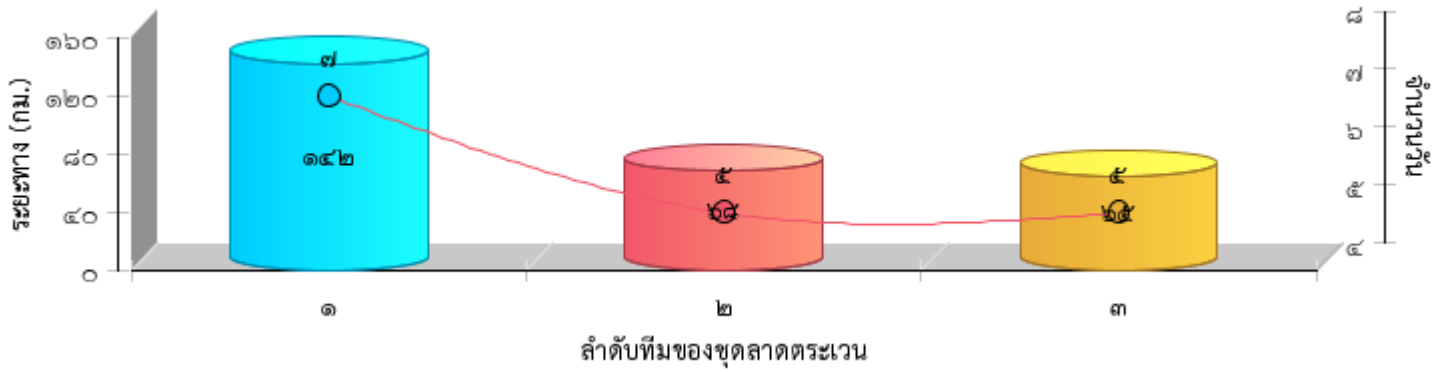
รายงานผลการลาดตระเวน เขตรักษาพันธุ์สัตว์ป่าเวียงลอ ประจำเดือน มีนาคม ๒๕๖๕



จำนวนชุดลาดตระเวน ๓ ชุด จำนวนครั้งในการลาดตระเวน ๘ ครั้ง จำนวนวันในการลาดตระเวน ๑๗ วัน
รวมระยะทางในการลาดตระเวนทั้งหมด ๒๗๕.๑๖ กิโลเมตร

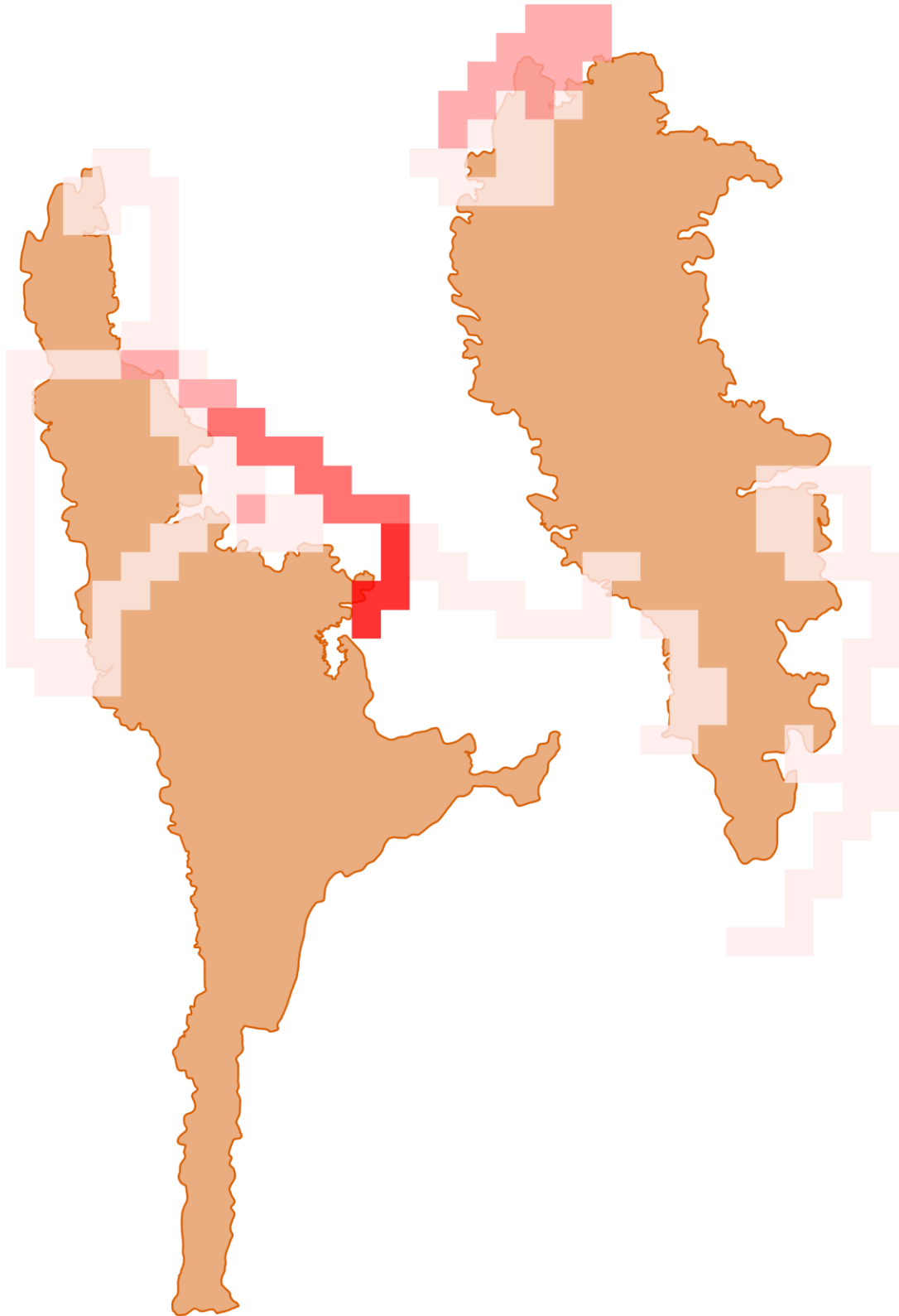
ทีมที่	ชื่อชุดลาดตระเวน	ระหว่างวันที่	จำนวนครั้ง	จำนวนวัน	ระยะทางการลาดตระเวน (กม.)			
					เดินเท้า	รถยนต์	ทางน้ำ	อากาศ
๑	สำนักงานเขต		๔	๗	๑๒๖	๑๖	๐	๐
๒	ห้วยแก่น		๒	๕	๖๘	๐	๐	๐
๓	แม่ต๋ำ		๒	๕	๖๕	๐	๐	๐
ผลรวม			๘	๑๗	๒๕๙	๑๖	๐	๐

กราฟแสดงจำนวนวัน และระยะทางในการลาดตระเวน





แผนที่แสดงความเข้มข้นของการลาดตระเวน
เขตรักษาพันธุ์สัตว์ป่าเวียงลอ
ประจำเดือน มีนาคม ๒๕๖๕



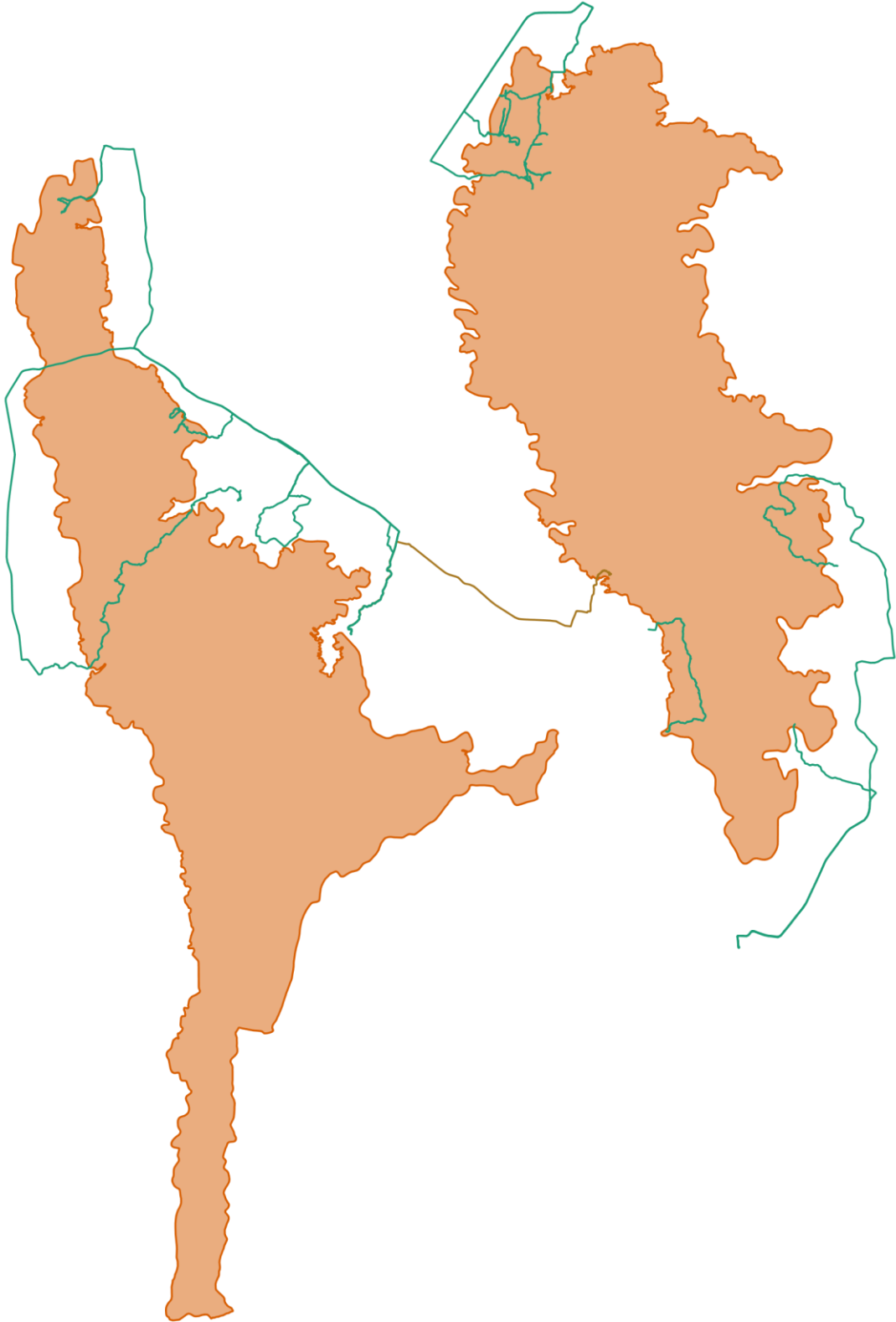


แผนที่แสดงความเข้มข้นของการลาดตระเวน
เขตรักษาพันธุ์สัตว์ป่าเวียงลอ
ประจำเดือน มีนาคม ๒๕๖๕





แผนที่แสดงเส้นทางการลาดตระเวน
เขตรักษาพันธุ์สัตว์ป่าเวียงลอ
ประจำเดือน มีนาคม ๒๕๖๕





แผนที่แสดงการกระจายของสัตว์ป่า เขตรักษาพันธุ์สัตว์ป่าเวียงลอ ประจำเดือน มีนาคม ๒๕๖๕



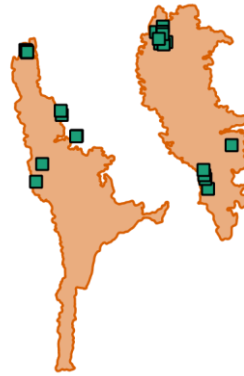
แก้ง



ชะมดเขต



นกยูง



เนื้อทราย



ละองละมั่ง



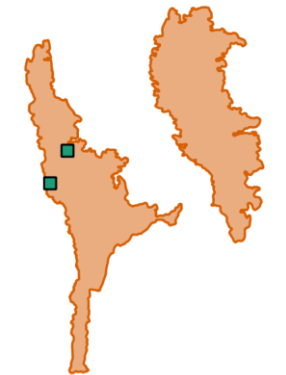
หมาจิ้งจอก



หมาใน



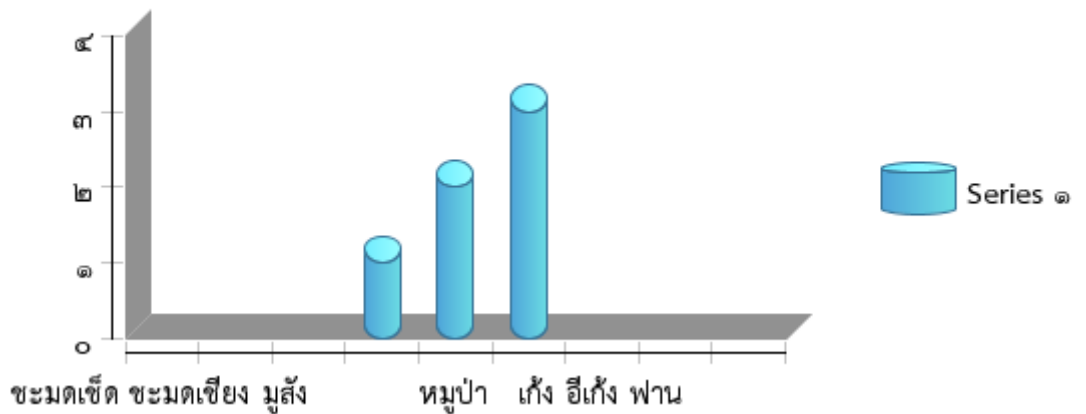
หมูป่า



อีเห็นข้างลาย



Chart Title





ตารางสรุปการพบปัจจัยคุกคาม
เขตรักษาพันธุ์สัตว์ป่าเวียงลอ
ประจำเดือน มีนาคม ๒๕๖๕



ปัจจัยคุกคาม	จุดลาดตระเวน	พิกัด X	พิกัด Y	รายละเอียดของปัจจัยคุกคาม	การจัดการ	สถานที่
การล่า	สำนักงานเขต	๖๑๖๐๒๙	๒๑๓๘๙๑๘	จุดพบภัยคุกคาม ชุ่มตักสัตว์ สภาพประมาณ ๑ เดือน	ทำลาย	ในพื้นที่
	ห้วยแก่น	๖๓๒๒๗๑	๒๑๓๒๕๙๖	จุดตรวจพบปลอกกระสุนปืนลูกซอง ๒ ปลอก สีขาว	เก็บกลับ	ในพื้นที่
	แม่ตำ	๖๒๖๔๑๓	๒๑๔๙๖๑๘	จุดตรวจพบภัยคุกคามปลอกกระสุนปืน	เก็บกลับ	ในพื้นที่
ทำไม้	สำนักงานเขต	๖๑๒๑๘๘	๒๑๓๐๙๓๘	จุดพบภัยคุกคาม ตัดต้นประดู่ โต ๘๖ เซนติเมตร สูง ๑๑ เมตร	สังเกตการณ์	ในพื้นที่
เก็บหาของป่า	ห้วยแก่น	๖๓๒๔๙๕	๒๑๒๙๐๒๔	จุดตรวจพบเสื่อคนหาของป่า ทิ้งไว้ สภาพเก่าประมาณ ๒-๓ เดือน	สังเกตการณ์	ในพื้นที่



ตารางสรุปการพบปัจจัยคุกคาม
เขตรักษาพันธุ์สัตว์ป่าเวียงลอ
ประจำเดือน มีนาคม ๒๕๖๕



ปัจจัยคุกคาม	จุดลาดตระเวน	พิกัด X	พิกัด Y	รายละเอียดของปัจจัยคุกคาม	การจัดการ	สถานที่
		๖๓๓๐๑๕	๒๑๓๐๑๖๘	จุดตรวจพบขวดเครื่องดื่มชูกำลัง M๑๕๐ สภาพใหม่ ๑-๒ วัน	สังเกตการณ์	ในพื้นที่

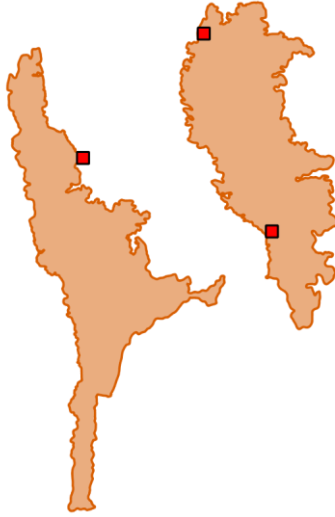


การกระจายของปัจจัยคุกคาม เขตรักษาพันธุ์สัตว์ป่าเวียงลอ ประจำเดือน มีนาคม ๒๕๖๕

การบุกรุกแผ้วถาง



การล่า



การจับสัตว์น้ำ



การทำไม้



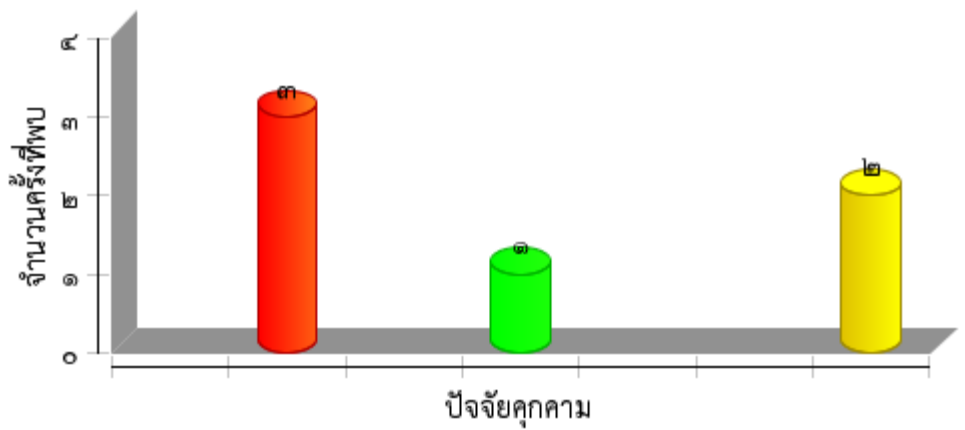
การเลี้ยงปศุสัตว์



อื่นๆ



การเก็บหาของป่า

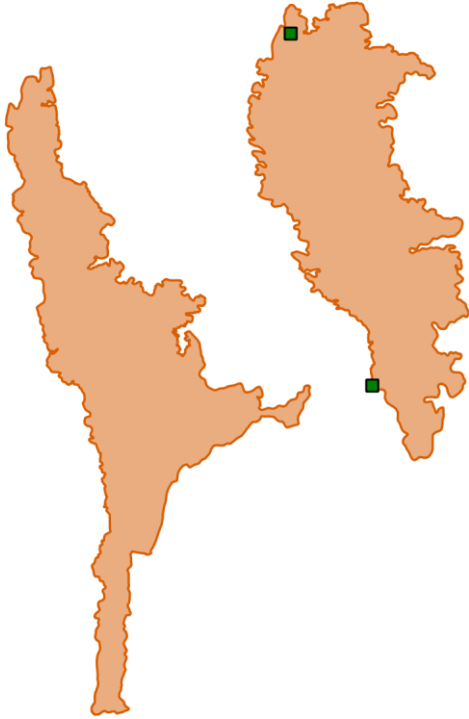




แผนที่การกระจายของปัจจัยนิเวศ
เขตรักษาพันธุ์สัตว์ป่าเวียงลอ
ประจำเดือน มีนาคม ๒๕๖๕



ต้นไทร/ไม้ผลที่เป็นอาหารสัตว์ป่า



โปงดิน/โป่งน้ำ



รังผึ้ง







แหล่งน้ำ/ตาน้ำ





ประมวลภาพการลาดตระเวน
เขตรักษาพันธุ์สัตว์ป่าเวียงลอ
ประจำเดือน มีนาคม ๒๕๖๕



วันที่/ชุดลาดตระเวน/พิกัด	รายละเอียดภาพ	ภาพถ่าย
วันที่ ๑๐ มี.ค. ๒๐๒๒ ชื่อชุดลาดตระเวน แม่ต้า พิกัด ๑๒๖๓๘๕ , ๒๑๕๐๕๑๓	เริ่มเดินใหม่จากพักรับประทานอาหารกลางวัน	
วันที่ ๑๑ มี.ค. ๒๐๒๒ ชื่อชุดลาดตระเวน แม่ต้า พิกัด ๑๒๖๗๒๘ , ๒๑๔๙๐๙๐	ร่องรอย จุดตรวจพบขึ้นกยุงสภาพประมาณ ๓ อาทิตย์	
วันที่ ๑๑ มี.ค. ๒๐๒๒ ชื่อชุดลาดตระเวน แม่ต้า พิกัด ๑๒๕๖๕๔ , ๒๑๔๙๑๔๑	จุดเปลี่ยนการเดินทางจากทางเท้าเป็นทางรถยนต์	
วันที่ ๑๑ มี.ค. ๒๐๒๒ ชื่อชุดลาดตระเวน แม่ต้า พิกัด ๑๒๖๖๔๗ , ๒๑๔๙๐๖๗	ต้นไม้ จุดพบต้นผักหวานป่า ขนาดความโตที่ความสูงระดับอก ๒๕ เซนติเมตร สูง ๒ เมตร ลำต้นสมบูรณ์ ไม่มีโรคและแมลง	



ประมวลภาพการลาดตระเวน เขตรักษาพันธุ์สัตว์ป่าเวียงลอ ประจำเดือน มีนาคม ๒๕๖๕




วันที่/ชุดลาดตระเวน/พิกัด	รายละเอียดภาพ	ภาพถ่าย
วันที่ ๑๑ มี.ค. ๒๐๒๒ ชื่อชุดลาดตระเวน แม่ต้ำ พิกัด ๑๒๖๑๙๐ , ๒๑๔๙๒๒๕	ต้นไม้ จุดพบต้นผักหวานป่า ขนาดความโตที่ความสูงระดับอก ๓๐ เซนติเมตร สูง ๑๐ เมตร ลำต้นสมบูรณ์ ไม่มีโรคและแมลง	
วันที่ ๑๑ มี.ค. ๒๐๒๒ ชื่อชุดลาดตระเวน แม่ต้ำ พิกัด ๑๒๗๙๖๑ , ๒๑๕๐๖๕๐	สิ้นสุดลาดตระเวน หน่วยพิทักษ์ป่าที่ วล.๓ (แม่ต้ำ) ท้องที่บ้าน แม่ต้ำท่าข้าม หมู่ ๗ ตำบลน้ำแวน อำเภอ เชียงคำ จังหวัด พะเยา	
วันที่ ๒๕ มี.ค. ๒๐๒๒ ชื่อชุดลาดตระเวน แม่ต้ำ พิกัด ๑๒๗๙๘๘ , ๒๑๕๐๗๒๓	สิ้นสุดลาดตระเวน บริเวณหน่วยพิทักษ์ป่าที่ วล.๓ (แม่ต้ำ) ท้องที่บ้าน แม่ต้ำท่าข้าม หมู่ ๗ ตำบลน้ำแวน อำเภอ เชียงคำ จังหวัด พะเยา	
วันที่ ๒๕ มี.ค. ๒๐๒๒ ชื่อชุดลาดตระเวน แม่ต้ำ พิกัด ๑๒๗๐๗๓ , ๒๑๔๘๑๘๕	เริ่มเดินใหม่ ต่อจากจุดพักค้างแรม	



ประมวลภาพการลาดตระเวน เขตรักษาพันธุ์สัตว์ป่าเวียงลอ ประจำเดือน มีนาคม ๒๕๖๕







วันที่/ชุดลาดตระเวน/พิกัด	รายละเอียดภาพ	ภาพถ่าย
วันที่ ๒๕ มี.ค. ๒๐๒๒ ชื่อชุดลาดตระเวน แม่ตำ พิกัด ๑๒๗๓๑๖ , ๑๑๔๗๓๑๔	ต้นไม้ จุดพบต้นสนสองใบ ขนาดความโตที่ความสูงระดับอก ๑๑๐ เซนติเมตร สูง ๑๕ เมตร ลำต้นสมบูรณ์ ไม่มีโรคและแมลง	
วันที่ ๒๕ มี.ค. ๒๐๒๒ ชื่อชุดลาดตระเวน แม่ตำ พิกัด ๑๒๕๓๒๐ , ๑๑๔๗๗๓๑	จุดเปลี่ยนรูปแบบการเดินทางลาดตระเวน	
วันที่ ๒๕ มี.ค. ๒๐๒๒ ชื่อชุดลาดตระเวน แม่ตำ พิกัด ๑๒๖๘๕๐ , ๑๑๔๗๖๙๘	ร่องรอย จุดตรวจพบกองมูลหมาป่า สภาพประมาณ ๓ อาทิตย์	
วันที่ ๒๕ มี.ค. ๒๐๒๒ ชื่อชุดลาดตระเวน แม่ตำ พิกัด ๑๒๖๕๖๑ , ๑๑๔๗๘๖๙	ต้นไม้ จุดพบต้นผักหวานป่า ขนาดความโตที่ความสูงระดับอก ๒๐ เซนติเมตร สูง ๓ เมตร ลำต้นสมบูรณ์ ไม่มีโรคและแมลง	



ประมวลภาพการลาดตระเวน เขตรักษาพันธุ์สัตว์ป่าเวียงลอ ประจำเดือน มีนาคม ๒๕๖๕







วันที่/ชุดลาดตระเวน/พิกัด	รายละเอียดภาพ	ภาพถ่าย
วันที่ ๒๓ มี.ค. ๒๐๒๒ ชื่อชุดลาดตระเวน แม่ตำ พิกัด ๑๒๗๕๔๓ , ๑๑๔๙๗๓๙	ร่องรอย จุดตรวจพบกองมูลนกยูง สภาพประมาณ ๓ อาทิตย์	
วันที่ ๒๔ มี.ค. ๒๐๒๒ ชื่อชุดลาดตระเวน แม่ตำ พิกัด ๑๒๗๔๙๕ , ๑๑๔๙๑๔๐	ร่องรอย จุดตรวจพบกองมูลนกยูง สภาพประมาณ ๒ อาทิตย์	
วันที่ ๒๔ มี.ค. ๒๐๒๒ ชื่อชุดลาดตระเวน แม่ตำ พิกัด ๑๒๗๑๘๑ , ๑๑๔๘๕๓๐	ต้นไม้ จุดพบต้นฝักหวานป่า ขนาดความโตที่ความสูงระดับอก ๓๕ เซนติเมตร สูง ๑๐ เมตร ลำต้นสมบูรณ์ ไม่มีโรคและแมลง	
วันที่ ๒๔ มี.ค. ๒๐๒๒ ชื่อชุดลาดตระเวน แม่ตำ พิกัด ๑๒๗๐๖๐ , ๑๑๔๘๒๕๕	เริ่มเดินใหม่จากพักรับประทานอาหารกลางวัน	



ประมวลภาพการลาดตระเวน
เขตรักษาพันธุ์สัตว์ป่าเวียงลอ
ประจำเดือน มีนาคม ๒๕๖๕







วันที่/ชุดลาดตระเวน/พิกัด	รายละเอียดภาพ	ภาพถ่าย
วันที่ ๒๔ มี.ค. ๒๐๒๒ ชื่อชุดลาดตระเวน แม่ตำ พิกัด ๑๒๗๙๕๑ , ๑๑๔๗๘๙๐	ชั้นส่วน จุดตรวจพบขนนกยูง	
วันที่ ๒๔ มี.ค. ๒๐๒๒ ชื่อชุดลาดตระเวน แม่ตำ พิกัด ๑๒๗๐๖๐ , ๑๑๔๘๒๖๒	จุดพักค้างแรม ในพื้นที่	
วันที่ ๒๔ มี.ค. ๒๐๒๒ ชื่อชุดลาดตระเวน แม่ตำ พิกัด ๑๒๗๕๖๔ , ๑๑๔๙๑๙๗	เริ่มเดินใหม่ต่อจากจุดพักค้างแรม	
วันที่ ๒๔ มี.ค. ๒๐๒๒ ชื่อชุดลาดตระเวน แม่ตำ พิกัด ๑๒๗๖๓๒ , ๑๑๔๗๖๑๗	ร่องรอย จุดตรวจพบกองมูลนกยูง สภาพประมาณ ๒ อาทิตย์	



ประมวลภาพการลาดตระเวน เขตรักษาพันธุ์สัตว์ป่าเวียงลอ ประจำเดือน มีนาคม ๒๕๖๕







วันที่/ชุดลาดตระเวน/พิกัด	รายละเอียดภาพ	ภาพถ่าย
วันที่ ๒๔ มี.ค. ๒๐๒๒ ชื่อชุดลาดตระเวน แม่ต้า พิกัด ๑๒๗๕๓๒ , ๑๑๔๘๘๔๔	ร่องรอย จุดตรวจพบกองมูลนกยูง สภาพประมาณ ๓ อาทิตย์	
วันที่ ๒๔ มี.ค. ๒๐๒๒ ชื่อชุดลาดตระเวน แม่ต้า พิกัด ๑๒๗๐๖๕ , ๑๑๔๘๒๗๗	ร่องรอย จุดตรวจพบลานนกยูง	
วันที่ ๒๙ มี.ค. ๒๐๒๒ ชื่อชุดลาดตระเวน สำนักงานเขต พิกัด ๑๒๑๑๒๗ , ๑๑๓๒๐๖๑	เริ่มลาดตระเวนทางรถจักรยานยนต์บริเวณป่าอ่างเก็บน้ำ บ้านแม่วังข้าง หมู่ที่ ๑ ท้องที่บ้านแม่วังข้าง ตำบลพระธาตุซิงแกง อำเภอจุน จังหวัดพะเยา	
วันที่ ๒๙ มี.ค. ๒๐๒๒ ชื่อชุดลาดตระเวน สำนักงานเขต พิกัด ๑๒๙๕๙๔ , ๑๑๓๔๑๐๕	ปางพัก/ห้าง จุดตรวจพบปางพัก	



ประมวลภาพการลาดตระเวน
เขตรักษาพันธุ์สัตว์ป่าเวียงลอ
ประจำเดือน มีนาคม ๒๕๖๕







วันที่/ชุดลาดตระเวน/พิกัด	รายละเอียดภาพ	ภาพถ่าย
วันที่ ๒๙ มี.ค. ๒๐๒๒ ชื่อชุดลาดตระเวน สำนักงานเขต พิกัด ๑๒๙๕๒๘ , ๒๑๓๓๙๑๔	สิ้นสุดลาดตระเวน	
วันที่ ๓ มี.ค. ๒๐๒๒ ชื่อชุดลาดตระเวน สำนักงานเขต พิกัด ๑๑๓๒๖๘ , ๒๑๓๔๑๕๗	ร่องรอย จุดพบกองมูลอีเห็น	
วันที่ ๓ มี.ค. ๒๐๒๒ ชื่อชุดลาดตระเวน สำนักงานเขต พิกัด ๑๑๓๑๖๐ , ๒๑๓๓๓๑๒	ร่องรอย จุดพบกองมูลนกยูง	
วันที่ ๓ มี.ค. ๒๐๒๒ ชื่อชุดลาดตระเวน สำนักงานเขต พิกัด ๑๑๒๖๐๑ , ๒๑๓๒๕๘๖	เริ่มเดินใหม่ต่อจากจุดพักค้างแรม	



ประมวลภาพการลาดตระเวน เขตรักษาพันธุ์สัตว์ป่าเวียงลอ ประจำเดือน มีนาคม ๒๕๖๕



วันที่/ชุดลาดตระเวน/พิกัด	รายละเอียดภาพ	ภาพถ่าย
วันที่ ๓ มี.ค. ๒๐๒๒ ชื่อชุดลาดตระเวน สำนักงานเขต พิกัด ๑๑๔๕๔๑ , ๒๑๓๕๑๓๗	ร่องรอย จุดพบกองมูลหมูป่า	
วันที่ ๓ มี.ค. ๒๐๒๒ ชื่อชุดลาดตระเวน สำนักงานเขต พิกัด ๑๑๕๗๖๖ , ๒๑๓๖๕๙๔	เริ่มเดินใหม่จากพักรับประทานอาหารกลางวัน	
วันที่ ๓ มี.ค. ๒๐๒๒ ชื่อชุดลาดตระเวน สำนักงานเขต พิกัด ๑๑๗๒๘๘ , ๒๑๓๖๖๗๙	ร่องรอย จุดพบกองมูลนกยูง	
วันที่ ๒ มี.ค. ๒๐๒๒ ชื่อชุดลาดตระเวน สำนักงานเขต พิกัด ๑๑๒๔๓๖ , ๒๑๓๑๑๙๕	เริ่มเดินใหม่จากพักรับประทานอาหารกลางวัน	



ประมวลภาพการลาดตระเวน เขตรักษาพันธุ์สัตว์ป่าเวียงลอ ประจำเดือน มีนาคม ๒๕๖๕







วันที่/ชุดลาดตระเวน/พิกัด	รายละเอียดภาพ	ภาพถ่าย
<p>วันที่ ๒ มี.ค. ๒๐๒๒</p> <p>ชื่อชุดลาดตระเวน สำนักงานเขต พิกัด ๑๑๒๕๘๗ , ๒๑๓๑๘๑๗</p>	<p>พบเห็นตัวโดยตรง จุดพบตักแตนใบไม้</p>	
<p>วันที่ ๒ มี.ค. ๒๐๒๒</p> <p>ชื่อชุดลาดตระเวน สำนักงานเขต พิกัด ๑๑๒๑๙๘ , ๒๑๓๐๙๓๘</p>	<p>การทำไม้ จุดพบภัยคุกคาม ตัดต้นประดู่ โต ๘๖ เซนติเมตร สูง ๑๑ เมตร</p>	
<p>วันที่ ๒ มี.ค. ๒๐๒๒</p> <p>ชื่อชุดลาดตระเวน สำนักงานเขต พิกัด ๑๑๒๑๓๘ , ๒๑๓๐๘๙๘</p>	<p>จุดเริ่มลาดตระเวนทางเท้า</p>	
<p>วันที่ ๒ มี.ค. ๒๐๒๒</p> <p>ชื่อชุดลาดตระเวน สำนักงานเขต พิกัด ๑๒๑๑๒๒ , ๒๑๓๒๐๖๗</p>	<p>เริ่มลาดตระเวนทางรถยนต์บริเวณอ่างป่าซาง หมู่ที่ ๑๐ ตำบลป่าซาง อำเภอดอกคำใต้ จังหวัดพะเยา</p>	



ประมวลภาพการลาดตระเวน
เขตรักษาพันธุ์สัตว์ป่าเวียงลอ
ประจำเดือน มีนาคม ๒๕๖๕




วันที่/ชุดลาดตระเวน/พิกัด	รายละเอียดภาพ	ภาพถ่าย
วันที่ ๑๔ มี.ค. ๒๐๒๒ ชื่อชุดลาดตระเวน สำนักงานเขต พิกัด ๑๑๕๔๘๗ , ๑๑๓๙๑๗๗	ร่องรอย จุดพบกองมูลนกยูง	
วันที่ ๑๔ มี.ค. ๒๐๒๒ ชื่อชุดลาดตระเวน สำนักงานเขต พิกัด ๑๑๕๓๗๓ , ๑๑๓๙๖๗๓	ชิ้นส่วน จุดพบขนนกยูง	
วันที่ ๑๔ มี.ค. ๒๐๒๒ ชื่อชุดลาดตระเวน สำนักงานเขต พิกัด ๑๑๖๕๙๐ , ๑๑๓๘๘๖๓	ร่องรอย จุดพบจ๊กจั่นลอกคราบ	
วันที่ ๑๔ มี.ค. ๒๐๒๒ ชื่อชุดลาดตระเวน สำนักงานเขต พิกัด ๑๑๕๑๙๕ , ๑๑๓๙๗๕๓	จุดพักค้างแรม ในพื้นที่	



ประมวลภาพการลาดตระเวน
เขตรักษาพันธุ์สัตว์ป่าเวียงลอ
ประจำเดือน มีนาคม ๒๕๖๕







วันที่/ชุดลาดตระเวน/พิกัด	รายละเอียดภาพ	ภาพถ่าย
วันที่ ๑๕ มี.ค. ๒๐๒๒ ชื่อชุดลาดตระเวน สำนักงานเขต พิกัด ๑๑๕๒๑๐ , ๒๑๓๙๖๖๖	เริ่มต้นใหม่ต่อจากจุดพักค้างแรม	
วันที่ ๘ มี.ค. ๒๐๒๒ ชื่อชุดลาดตระเวน ห้วยแก่น พิกัด ๑๓๒๕๘๓ , ๒๑๓๑๓๒๓	ปลัก จุดตรวจปลักหุบป่า กว้าง ๕๐ เซนติเมตร ยาว ๑๒๐ เซนติเมตร	
วันที่ ๘ มี.ค. ๒๐๒๒ ชื่อชุดลาดตระเวน ห้วยแก่น พิกัด ๑๓๒๙๒๘ , ๒๑๓๐๓๓๕	ชิ้นส่วน จุดตรวจพบขนปิ้งนกยูง ยาว ๔๐ เซนติเมตร	
วันที่ ๘ มี.ค. ๒๐๒๒ ชื่อชุดลาดตระเวน ห้วยแก่น พิกัด ๑๓๓๐๓๖ , ๒๑๓๐๐๔๔	เริ่มต้นใหม่ต่อจากจุดพักค้างแรม	



ประมวลภาพการลาดตระเวน เขตรักษาพันธุ์สัตว์ป่าเวียงลอ ประจำเดือน มีนาคม ๒๕๖๕



วันที่/ชุดลาดตระเวน/พิกัด	รายละเอียดภาพ	ภาพถ่าย
วันที่ ๘ มี.ค. ๒๐๒๒ ชื่อชุดลาดตระเวน ห้วยแก่น พิกัด ๑๓๒๕๒๗ , ๑๑๓๒๓๘๑	จุดพักค้างแรม ในพื้นที่	
วันที่ ๘ มี.ค. ๒๐๒๒ ชื่อชุดลาดตระเวน ห้วยแก่น พิกัด ๑๓๒๗๓๕ , ๑๑๓๑๑๙๕	เริ่มเดินใหม่จากพักรับประทานอาหารกลางวัน	
วันที่ ๘ มี.ค. ๒๐๒๒ ชื่อชุดลาดตระเวน ห้วยแก่น พิกัด ๑๓๒๕๐๒ , ๑๑๓๒๓๑๔	ร่องรอย จุดตรวจพบขี้ไก่ป่า	
วันที่ ๘ มี.ค. ๒๐๒๒ ชื่อชุดลาดตระเวน ห้วยแก่น พิกัด ๑๓๒๖๐๙ , ๑๑๓๑๕๒๓	ร่องรอย จุดตรวจพบขึ้นกยุง สภาพเก่า	



ประมวลภาพการลาดตระเวน เขตรักษาพันธุ์สัตว์ป่าเวียงลอ ประจำเดือน มีนาคม ๒๕๖๕







วันที่/ชุดลาดตระเวน/พิกัด	รายละเอียดภาพ	ภาพถ่าย
<p>วันที่ ๘ มี.ค. ๒๐๒๒</p> <p>ชื่อชุดลาดตระเวน ห้วยแก่น</p> <p>พิกัด ๖๓๒๔๙๓ , ๒๑๓๑๙๗๓</p>	<p>ชั้นส่วน</p> <p>จุดตรวจพบชนปีกนกยูง ยาว ๓๘ เซนติเมตร</p>	
<p>วันที่ ๘ มี.ค. ๒๐๒๒</p> <p>ชื่อชุดลาดตระเวน ห้วยแก่น</p> <p>พิกัด ๖๓๓๐๑๕ , ๒๑๓๐๑๖๙</p>	<p>พบร่องรอยคน</p> <p>จุดตรวจพบขวดเครื่องดื่มชูกำลัง M๑๕๐ สภาพใหม่ ๑-๒ วัน</p>	
<p>วันที่ ๙ มี.ค. ๒๐๒๒</p> <p>ชื่อชุดลาดตระเวน ห้วยแก่น</p> <p>พิกัด ๖๓๒๒๗๑ , ๒๑๓๒๕๙๖</p>	<p>อาวุธและอุปกรณ์การกระ</p> <p>จุดตรวจพบปลอกกระสุนปืนลูกซอง ๒ ปลอก สีขาว</p>	
<p>วันที่ ๙ มี.ค. ๒๐๒๒</p> <p>ชื่อชุดลาดตระเวน ห้วยแก่น</p> <p>พิกัด ๖๓๑๓๐๗ , ๒๑๓๒๒๓๒</p>	<p>สิ้นสุดลาดตระเวนบริเวณป่าห้วยต้นปอ</p> <p>ท้องที่บ้านแม่วังช้าง หมู่ที่ ๑ ตำบลพระธาตุขิงแกง</p> <p>อำเภอจุน จังหวัดพะเยา</p>	



ประมวลภาพการลาดตระเวน เขตรักษาพันธุ์สัตว์ป่าเวียงลอ ประจำเดือน มีนาคม ๒๕๖๕







วันที่/ชุดลาดตระเวน/พิกัด	รายละเอียดภาพ	ภาพถ่าย
วันที่ ๙ มี.ค. ๒๐๒๒ ชื่อชุดลาดตระเวน ห้วยแก่น พิกัด ๖๓๒๕๓๑ , ๒๑๓๒๓๗๔	เริ่มเดินใหม่ต่อจากจุดพักค้างแรม	
วันที่ ๙ มี.ค. ๒๐๒๒ ชื่อชุดลาดตระเวน ห้วยแก่น พิกัด ๖๓๒๓๙๗ , ๒๑๓๒๕๙๕	พบเห็นตัวโดยตรง จุดตรวจพบนกยูงตัวผู้ โตเต็มวัย จำนวน ๑ ตัว	
วันที่ ๗ มี.ค. ๒๐๒๒ ชื่อชุดลาดตระเวน ห้วยแก่น พิกัด ๖๓๒๐๒๙ , ๒๑๒๘๗๗๔	พืชอาหารสัตว์ จุดพบพืชอาหารสัตว์ (ต้นไทร) จำนวน ๑ ต้น ยังไม่ออกผล ขนาดความโตที่ความสูงระดับอก ๓๙๒ เซนติเมตร สูง ๒๖ เมตร ลำต้นสมบูรณ์ ไม่มีโรคและแมลง	
วันที่ ๗ มี.ค. ๒๐๒๒ ชื่อชุดลาดตระเวน ห้วยแก่น พิกัด ๖๓๓๐๓๔ , ๒๑๓๐๐๓๘	จุดพักค้างแรม ในพื้นที่	



ประมวลภาพการลาดตระเวน
เขตรักษาพันธุ์สัตว์ป่าเวียงลอ
ประจำเดือน มีนาคม ๒๕๖๕







วันที่/ชุดลาดตระเวน/พิกัด	รายละเอียดภาพ	ภาพถ่าย
วันที่ ๒๘ มี.ค. ๒๐๒๒ ชื่อชุดลาดตระเวน สำนักงานเขต พิกัด ๑๑๑๓๔๔ , ๒๑๔๖๖๕๒	ชั้นส่วน จุดตรวจพบขนปีกนกยูง ความยาวประมาณ ๔๔ เซนติเมตร	
วันที่ ๒๘ มี.ค. ๒๐๒๒ ชื่อชุดลาดตระเวน สำนักงานเขต พิกัด ๑๑๑๑๖๒ , ๒๑๔๖๙๔๖	ร่องรอย จุดตรวจพบที่อาบฝุ่นนกยูง	
วันที่ ๒๘ มี.ค. ๒๐๒๒ ชื่อชุดลาดตระเวน สำนักงานเขต พิกัด ๑๑๑๒๗๐ , ๒๑๔๖๘๗๒	ร่องรอย จุดตรวจพบที่อาบฝุ่นนกยูง	
วันที่ ๒๘ มี.ค. ๒๐๒๒ ชื่อชุดลาดตระเวน สำนักงานเขต พิกัด ๑๑๑๓๑๐ , ๒๑๔๖๘๕๕	ร่องรอย จุดตรวจพบที่อาบฝุ่นนกยูง	



ประมวลภาพการลาดตระเวน
เขตรักษาพันธุ์สัตว์ป่าเวียงลอ
ประจำเดือน มีนาคม ๒๕๖๕







วันที่/ชุดลาดตระเวน/พิกัด	รายละเอียดภาพ	ภาพถ่าย
วันที่ ๒๘ มี.ค. ๒๐๒๒ ชื่อชุดลาดตระเวน สำนักงานเขต พิกัด ๑๑๑๓๘๐ , ๒๑๔๖๗๑๐	ชั้นสวน จุดตรวจพบขนปีกนกยูง ความยาวประมาณ ๑๔ เซนติเมตร	
วันที่ ๒๘ มี.ค. ๒๐๒๒ ชื่อชุดลาดตระเวน สำนักงานเขต พิกัด ๑๑๑๑๕๓ , ๒๑๔๖๙๔๒	รังผึ้ง จุดตรวจพบชั้นโรงหรือผึ้งจิ๋ว	
วันที่ ๒๒ มี.ค. ๒๐๒๒ ชื่อชุดลาดตระเวน ห้วยแก่น พิกัด ๑๓๕๙๓๑ , ๒๑๓๕๔๓๓	ร่องรอย จุดตรวจพบขี้เ็น สภาพเก่า	
วันที่ ๒๒ มี.ค. ๒๐๒๒ ชื่อชุดลาดตระเวน ห้วยแก่น พิกัด ๑๓๕๗๔๙ , ๒๑๓๕๕๕๙	ร่องรอย จุดตรวจพบขี้นกยูง	



ประมวลภาพการลาดตระเวน เขตรักษาพันธุ์สัตว์ป่าเวียงลอ ประจำเดือน มีนาคม ๒๕๖๕



วันที่/ชุดลาดตระเวน/พิกัด	รายละเอียดภาพ	ภาพถ่าย
วันที่ ๒๒ มี.ค. ๒๐๒๒ ชื่อชุดลาดตระเวน ห้วยแก่น พิกัด ๑๓๕๓๐๒ , ๒๑๓๖๐๓๖	เริ่มเดินใหม่ต่อจากจุดพักค้างแรม	
วันที่ ๒๒ มี.ค. ๒๐๒๒ ชื่อชุดลาดตระเวน ห้วยแก่น พิกัด ๑๓๕๓๐๔ , ๒๑๓๖๐๔๒	จุดพักค้างแรม ในพื้นที่	
วันที่ ๒๒ มี.ค. ๒๐๒๒ ชื่อชุดลาดตระเวน ห้วยแก่น พิกัด ๑๓๕๔๗๒ , ๒๑๓๕๙๗๑	รังผึ้ง จุดตรวจพบรังผึ้งบริเวณพื้นดิน	
วันที่ ๒๑ มี.ค. ๒๐๒๒ ชื่อชุดลาดตระเวน ห้วยแก่น พิกัด ๑๓๖๑๙๗ , ๒๑๓๖๖๑๗	เริ่มเดินใหม่จากพักรับประทานอาหารกลางวัน	



สรุปผลงานลาดตระเวน เขตรักษาพันธุ์สัตว์ป่าเวียงลอ ประจำเดือน มีนาคม ๒๕๖๕



สรุปผลการดำเนินงาน

จากผลการดำเนินงานข้างต้นสามารถสรุปผลได้ดังนี้

๑. ในพื้นที่เขตรักษาพันธุ์สัตว์ป่าเวียงลอยังคงมีการคุกคามจากการลักลอบล่าสัตว์ป่าอยู่ในบางพื้นที่
๒. บางพื้นที่ยังตรวจพบการลักลอบตัดไม้มีค่า

ปัญหาและอุปสรรค

๑. จำนวนเจ้าหน้าที่ปฏิบัติงานด้านการลาดตระเวนที่ไม่เพียงพอเมื่อเทียบกับสัดส่วนของพื้นที่
๒. เนื่องจากช่วงนี้เป็นหน้าฝน ความชื้นสูงมากส่งผลให้อุปกรณ์ที่ใช้ในงานในภาคสนามเริ่มมีการชำรุด บางชุดเสียหายขณะปฏิบัติหน้าที่ อาทิเช่น GPS และกล้องถ่ายรูป เป็นต้น
๓. ตัวชี้วัดจะเข้าช้อนกับงบการลาดตระเวนปกติ

ข้อเสนอแนะ

๑. อยากให้มีการเพิ่มจำนวนเจ้าหน้าที่ให้มากขึ้น
 ๒. ตั้งจุดสกัดเพิ่มเติมในพื้นที่เสี่ยงต่อการลักลอบเข้ามากระทำผิด
 ๓. การปรับเปลี่ยนสายงานพนักงานราชการ/คนงาน เป็นพนักงานราชการ/พิทักษ์ป่า
- เนื่องจากขาดเจ้าหน้าที่ผู้ต้องใช้บังคับกฎหมาย

ประกอบกับพนักงานราชการ/คนงานเป็นเจ้าหน้าที่ที่ปฏิบัติงานในพื้นที่มานานมีความรู้และประสบการณ์ในพื้นที่เป็นอยู่
เพิ่มความมั่นคงของเจ้าหน้าที่ผู้ปฏิบัติงาน โดยเฉพาะอย่างยิ่งในพนักงานจ้างเหมา

แผนการลาดตระเวนในเดือนต่อไป

๑. เจ้าหน้าที่ผู้เกี่ยวข้อง ได้มีการประชุมวางแผนการเดินทางลาดตระเวนในพื้นที่เสี่ยง ในวันที่ ๑ มีนาคม ๒๕๖๕

(ลงชื่อ) ผู้จัดทำรายงาน
(นายธีรพันธ์ ศรีกันหา)

วันที่

(ลงชื่อ) ผู้จัดตรวจรายงาน
(นายเสกสรร มูลอินตะ)

หัวหน้าเขตรักษาพันธุ์สัตว์ป่าเวียงลอ

วันที่