



รายงานลาดตระเวนเชิงคุณภาพในพื้นที่อนุรักษ์

เขตรักษาพันธุ์สัตว์ป่าเวียงลอ

Wianglor Wildlife Sanctuary

ประจำเดือน ธันวาคม ๒๕๖๕



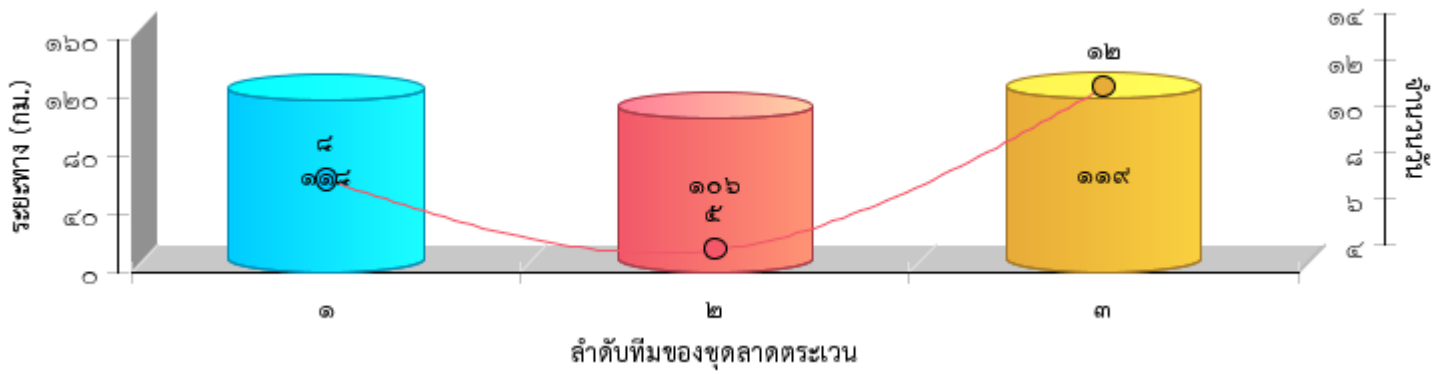
# รายงานผลการลาดตระเวน เขตรักษาพันธุ์สัตว์ป่าเวียงลอ ประจำเดือน ธันวาคม ๒๕๖๕



จำนวนชุดลาดตระเวน ๓ ชุด จำนวนครั้งในการลาดตระเวน ๑๐ ครั้ง จำนวนวันในการลาดตระเวน ๒๕ วัน  
รวมระยะทางในการลาดตระเวนทั้งหมด ๓๔๒.๘๙ กิโลเมตร

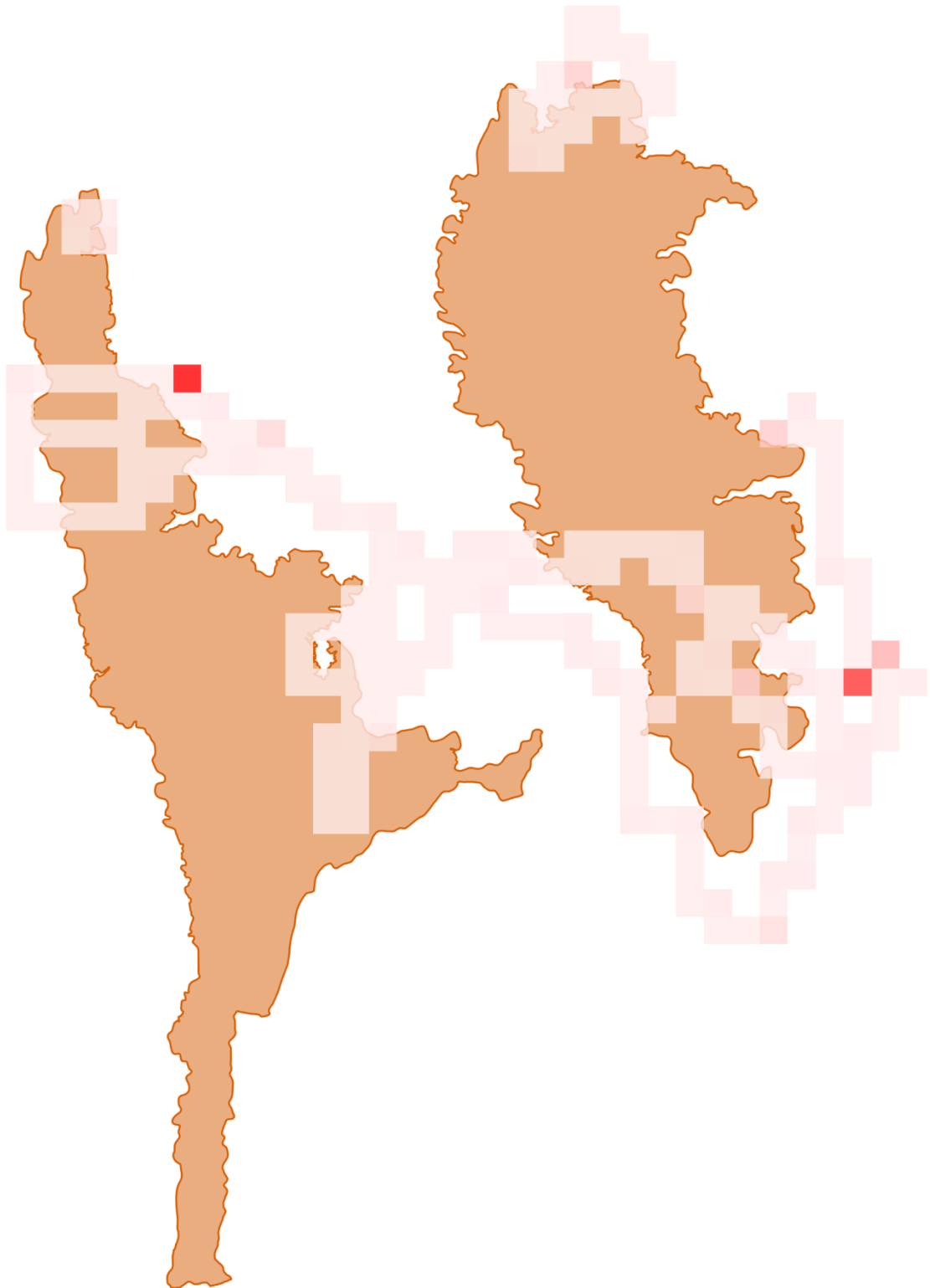
ทีมที่	ชื่อชุดลาดตระเวน	ระหว่างวันที่	จำนวนครั้ง	จำนวนวัน	ระยะทางการลาดตระเวน (กม.)			
					เดินเท้า	รถยนต์	ทางน้ำ	อากาศ
๑	สำนักงานเขต		๔	๘	๑๑๖	๒	๐	๐
๒	ห้วยแก่น		๒	๕	๑๐๖	๐	๐	๐
๓	แม่ต๋ำ		๔	๑๒	๑๑๙	๐	๐	๐
ผลรวม			๑๐	๒๕	๓๔๑	๒	๐	๐

กราฟแสดงจำนวนวัน และระยะทางในการลาดตระเวน



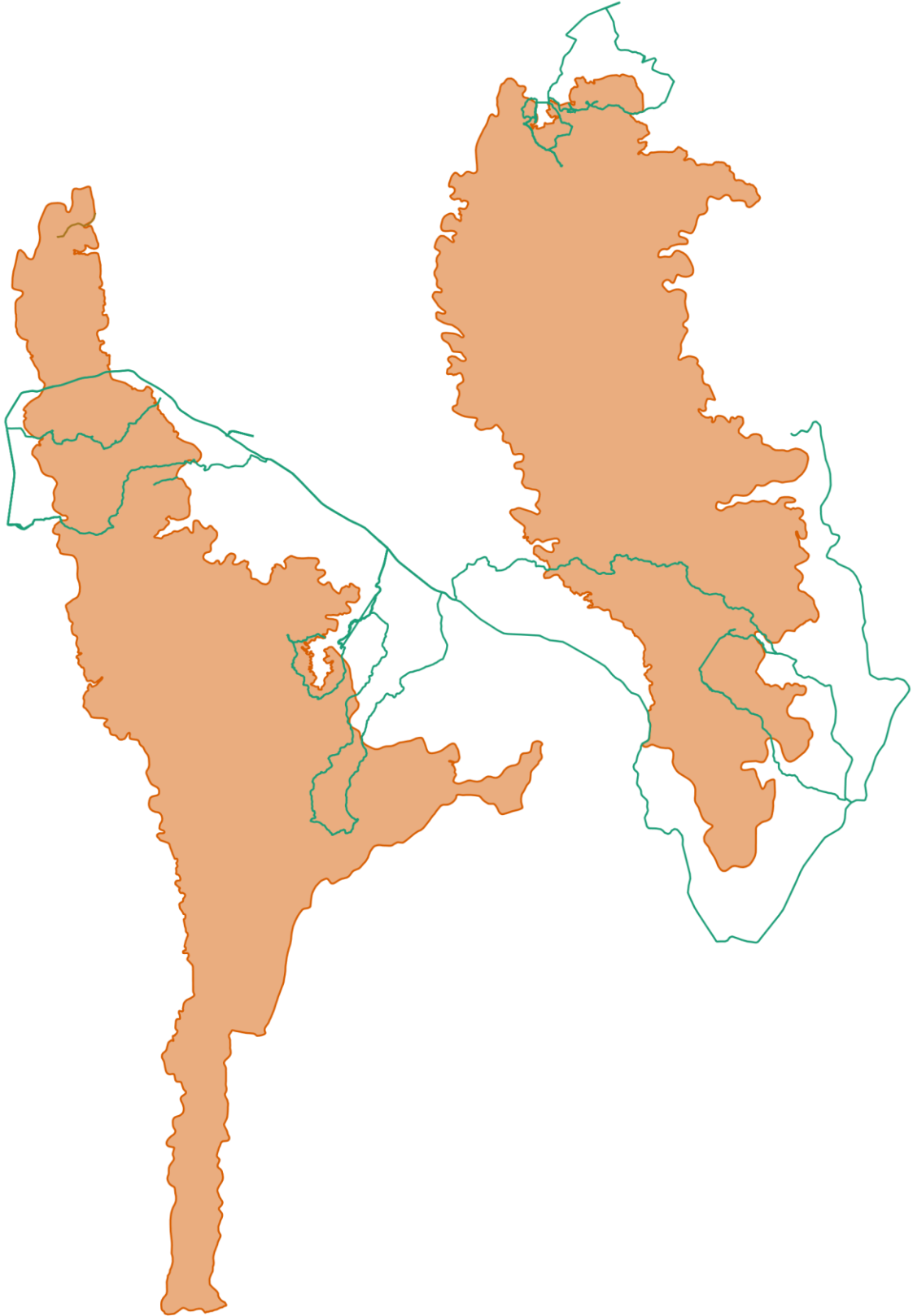


แผนที่แสดงความเข้มข้นของการลาดตระเวน  
เขตรักษาพันธุ์สัตว์ป่าเวียงลอ  
ประจำเดือน ธันวาคม ๒๕๖๕





แผนที่แสดงเส้นทางการลาดตระเวน  
เขตรักษาพันธุ์สัตว์ป่าเวียงลอ  
ประจำเดือน ธันวาคม ๒๕๖๕





# แผนที่แสดงการกระจายของสัตว์ป่า เขตรักษาพันธุ์สัตว์ป่าเวียงลอ ประจำเดือน ธันวาคม ๒๕๖๕



แก้ง



ชะมดเขต



นกยูง



เนื้อทราย



ละองละมั่ง



หมาจิ้งจอก



หมาใน



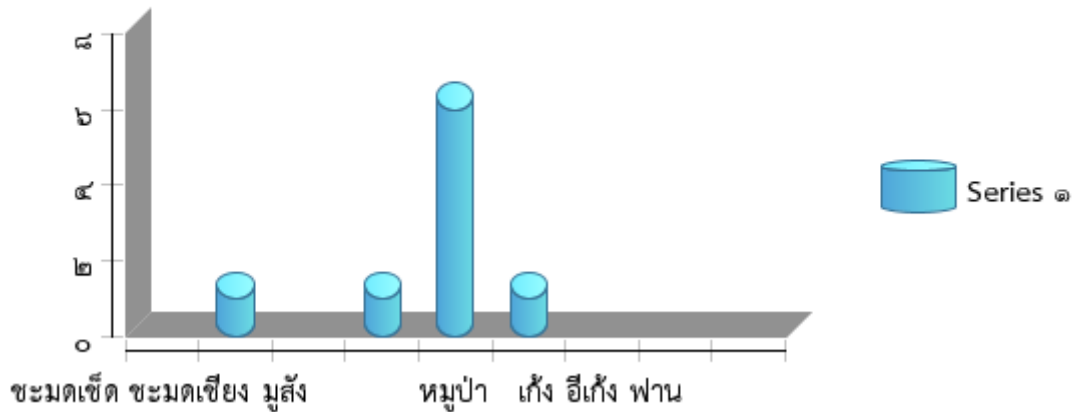
หมูป่า



อีเห็นข้างลาย



Chart Title





ตารางสรุปการพบปัจจัยคุกคาม  
เขตรักษาพันธุ์สัตว์ป่าเวียงลอ  
ประจำเดือน ธันวาคม ๒๕๖๕



ปัจจัยคุกคาม	จุดลาดตระเวน	พิกัด X	พิกัด Y	รายละเอียดของปัจจัยคุกคาม	การจัดการ	สถานที่
การล่า	สำนักงานเขต	๖๑๔๘๘๓	๒๑๓๘๕๐๘	จุดพบภัยคุกคาม ที่พิกัดนายพราน สภาพเก่า ประมาณ ๑ เดือน	ทำลาย	ในพื้นที่
	ห้วยแก่น	๖๒๑๐๖๐	๒๑๒๕๕๘๐	จุดพบภัยคุกคามกองขนนกยูง	สังเกตการณ์	ในพื้นที่



# การกระจายของปัจจัยคุกคาม เขตรักษาพันธุ์สัตว์ป่าเวียงลอ ประจำเดือน ธันวาคม ๒๕๖๕

การบุกรุกแผ้วถาง



การล่า



การจับสัตว์น้ำ



การทำไม้



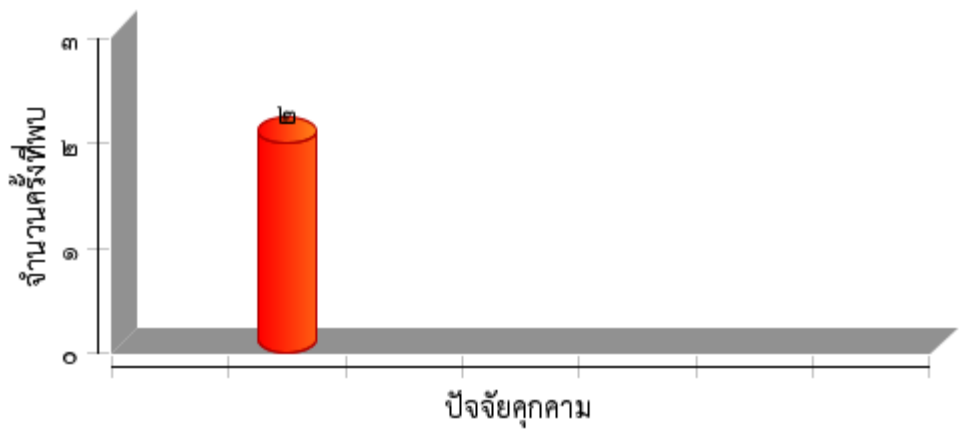
การเลี้ยงปศุสัตว์



อื่นๆ



การเก็บหาของป่า

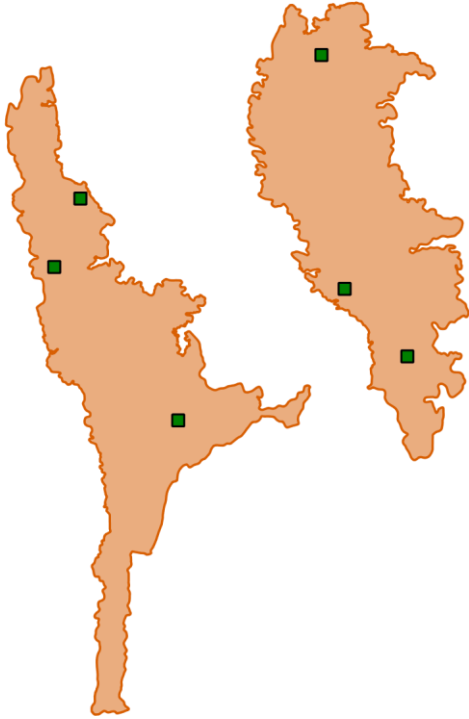




แผนที่การกระจายของปัจจัยนิเวศ  
เขตรักษาพันธุ์สัตว์ป่าเวียงลอ  
ประจำเดือน ธันวาคม ๒๕๖๕



ต้นไทร/ไม้ผลที่เป็นอาหารสัตว์ป่า



โปงดิน/โป่งน้ำ



รังผึ้ง



แหล่งน้ำ/ตาน้ำ







ตารางสรุปการพบปัจจัยคุกคาม  
เขตรักษาพันธุ์สัตว์ป่าเวียงลอ  
ประจำเดือน ธันวาคม ๒๕๖๕







ปัจจัยนิเวศ	พิกัด X	พิกัด Y	รายละเอียดปัจจัยนิเวศ	สถานะ
น้ำตก				

--	--	--	--	--



# ประมวลภาพการลาดตระเวน เขตรักษาพันธุ์สัตว์ป่าเวียงลอ ประจำเดือน ธันวาคม ๒๕๖๕







วันที่/ชุดลาดตระเวน/พิกัด	รายละเอียดภาพ	ภาพถ่าย
วันที่ ๖ ธ.ค. ๒๐๒๒ ชื่อชุดลาดตระเวน ห้วยแก่น พิกัด ๑๒๑๓๘๓ , ๑๑๒๗๑๕๒	ร่องรอย จุดพบขึ้นกยุง สภาพเก่า	
วันที่ ๖ ธ.ค. ๒๐๒๒ ชื่อชุดลาดตระเวน ห้วยแก่น พิกัด ๑๒๑๙๒๐ , ๑๑๒๙๐๔๑	จุดพักค้างแรม ในพื้นที่	
วันที่ ๗ ธ.ค. ๒๐๒๒ ชื่อชุดลาดตระเวน ห้วยแก่น พิกัด ๑๒๓๐๐๙ , ๑๑๓๐๓๒๓	สิ้นสุดลาดตระเวนบริเวณป่าชุมชนห้วยแม่ถึง ท้องที่บ้านธาตุขิงแกงบน หมู่ที่ ๕ ตำบลพระธาตุขิงแกง อำเภอจุน จังหวัดพะเยา	
วันที่ ๗ ธ.ค. ๒๐๒๒ ชื่อชุดลาดตระเวน ห้วยแก่น พิกัด ๑๒๑๙๒๒ , ๑๑๒๙๐๔๔	เริ่มเดินใหม่ต่อจากจุดพักค้างแรม	



# ประมวลภาพการลาดตระเวน เขตรักษาพันธุ์สัตว์ป่าเวียงลอ ประจำเดือน ธันวาคม ๒๕๖๕







วันที่/ชุดลาดตระเวน/พิกัด	รายละเอียดภาพ	ภาพถ่าย
วันที่ ๑๕ ธ.ค. ๒๐๒๒ ชื่อชุดลาดตระเวน แม่ตำ พิกัด ๑๓๖๔๕๘ , ๒๑๓๑๘๖๓	สิ้นสุดลาดตระเวนบริเวณป่าชุมชน บ้านแม่ทाय ตำบลลอย อำเภอบง จังหวัดพะเยา	
วันที่ ๑๓ ธ.ค. ๒๐๒๒ ชื่อชุดลาดตระเวน แม่ตำ พิกัด ๑๓๖๒๕๙ , ๒๑๒๘๙๖๘	เริ่มลาดตระเวนทางเท้า	
วันที่ ๑๓ ธ.ค. ๒๐๒๒ ชื่อชุดลาดตระเวน แม่ตำ พิกัด ๑๓๔๒๑๓ , ๒๑๓๐๕๔๕	จุดพักค้างแรม ในพื้นที่	
วันที่ ๑๓ ธ.ค. ๒๐๒๒ ชื่อชุดลาดตระเวน แม่ตำ พิกัด ๑๓๗๒๘๙ , ๒๑๓๙๗๑๐	เริ่มลาดตระเวนทางรถยนต์บริเวณที่ทำการหน่วยพิทักษ์ ป่าห้วยแก่น ตำบลลอย อำเภอบง จังหวัดพะเยา	





ประมวลภาพการลาดตระเวน  
เขตรักษาพันธุ์สัตว์ป่าเวียงลอ  
ประจำเดือน ธันวาคม ๒๕๖๕







วันที่/ชุดลาดตระเวน/พิกัด	รายละเอียดภาพ	ภาพถ่าย
<p>วันที่ ๑๓ ธ.ค. ๒๐๒๒ ชื่อชุดลาดตระเวน แม่ตำ พิกัด ๑๓๓๘๘๖ , ๒๑๓๐๘๔๖</p>	<p>ร่องรอย จุดพบร่องรอยไก่ป่าหาอาหาร สภาพเก่า</p>	
<p>วันที่ ๑๓ ธ.ค. ๒๐๒๒ ชื่อชุดลาดตระเวน แม่ตำ พิกัด ๑๓๔๑๘๖ , ๒๑๓๐๕๗๐</p>	<p>พืชอาหารสัตว์ จุดพบพืชอาหารสัตว์ (ต้นมะกอกป่า) จำนวน ๑ ต้น ยังไม่ออกผล ขนาดความโตที่ความสูงระดับอก ๘๐ เซนติเมตร สูง ๑๐ เมตร ลำต้นสมบูรณ์ ไม่มีโรคและแมลง</p>	
<p>วันที่ ๒๑ ธ.ค. ๒๐๒๒ ชื่อชุดลาดตระเวน แม่ตำ พิกัด ๑๒๗๙๗๗ , ๒๑๕๐๗๗๐</p>	<p>สิ้นสุดลาดตระเวนบริเวณที่ทำการหน่วยพิทักษ์ป่าแม่ตำ ตำบลน้ำแวน อำเภอเชียงคำ จังหวัดพะเยา</p>	
<p>วันที่ ๒๑ ธ.ค. ๒๐๒๒ ชื่อชุดลาดตระเวน แม่ตำ พิกัด ๑๒๘๖๖๕ , ๒๑๔๙๔๖๗</p>	<p>แหล่งน้ำ ตาน้ำ น้ำตก จุดพบบ่อน้ำซับ</p>	



ประมวลภาพการลาดตระเวน  
เขตรักษาพันธุ์สัตว์ป่าเวียงลอ  
ประจำเดือน ธันวาคม ๒๕๖๕



วันที่/ชุดลาดตระเวน/พิกัด	รายละเอียดภาพ	ภาพถ่าย
วันที่ ๑๙ ธ.ค. ๒๐๒๒ ชื่อชุดลาดตระเวน แม่ตำ พิกัด ๑๒๘๗๗๕ , ๒๑๕๐๙๑๑	ร่องรอย จุดพบกองมูลหมูป่า สภาพเก่าประมาณ ๑ อาทิตย์	
วันที่ ๒๐ ธ.ค. ๒๐๒๒ ชื่อชุดลาดตระเวน แม่ตำ พิกัด ๑๒๗๙๘๘๙ , ๒๑๕๐๗๒๐	จุดพักค้างแรม ในพื้นที่	
วันที่ ๒๐ ธ.ค. ๒๐๒๒ ชื่อชุดลาดตระเวน แม่ตำ พิกัด ๑๒๗๖๑๗ , ๒๑๕๑๒๕๓	ร่องรอย จุดพบกองมูลนกยูง	
วันที่ ๒๐ ธ.ค. ๒๐๒๒ ชื่อชุดลาดตระเวน แม่ตำ พิกัด ๑๒๗๖๖๔ , ๒๑๕๐๘๓๖	ร่องรอย จุดพบร่องรอยหมูป่าหาอาหาร	





# ประมวลภาพการลาดตระเวน เขตรักษาพันธุ์สัตว์ป่าเวียงลอ ประจำเดือน ธันวาคม ๒๕๖๕







วันที่/ชุดลาดตระเวน/พิกัด	รายละเอียดภาพ	ภาพถ่าย
วันที่ ๗ ธ.ค. ๒๐๒๒ ชื่อชุดลาดตระเวน สำนักงานเขต พิกัด ๑๑๐๙๒๕ , ๒๑๓๙๗๒๙	ร่องรอย จุดพบขี้ไก่ป่า สภาพเก่า	
วันที่ ๗ ธ.ค. ๒๐๒๒ ชื่อชุดลาดตระเวน สำนักงานเขต พิกัด ๑๑๑๙๒๔ , ๒๑๓๙๖๔๔	จุดพักค้างแรม ในพื้นที่	
วันที่ ๗ ธ.ค. ๒๐๒๒ ชื่อชุดลาดตระเวน สำนักงานเขต พิกัด ๑๑๑๑๘๕ , ๒๑๓๙๒๘๖	ร่องรอย จุดพบรอยเท้านกยูง สภาพเก่าประมาณ ๒-๓ วัน	
วันที่ ๗ ธ.ค. ๒๐๒๒ ชื่อชุดลาดตระเวน สำนักงานเขต พิกัด ๑๑๐๒๖๖ , ๒๑๓๙๕๑๗	เริ่มลาดตระเวนทางเท้าบริเวณป่าห้วยหนองทุ ท้องที่บ้านปากกล้วยแช่ หมู่ที่ ๒ ตำบลห้วยลาน อำเภอดอกคำใต้ จังหวัดพะเยา	



# ประมวลภาพการลาดตระเวน เขตรักษาพันธุ์สัตว์ป่าเวียงลอ ประจำเดือน ธันวาคม ๒๕๖๕







วันที่/ชุดลาดตระเวน/พิกัด	รายละเอียดภาพ	ภาพถ่าย
<p>วันที่ ๗ ธ.ค. ๒๐๒๒</p> <p>ชื่อชุดลาดตระเวน สำนักงานเขต</p> <p>พิกัด ๑๑๑๙๑๔ , ๒๑๓๙๖๓๘</p>	<p>รังผึ้ง</p> <p>จุดตรวจพบรังผึ้งป่า บนต้นไม้</p>	
<p>วันที่ ๙ ธ.ค. ๒๐๒๒</p> <p>ชื่อชุดลาดตระเวน สำนักงานเขต</p> <p>พิกัด ๑๑๔๐๘๖ , ๒๑๔๐๒๗๓</p>	<p>พืชอาหารสัตว์</p> <p>จุดพบพืชอาหารสัตว์ (ต้นมะกอกป่า) จำนวน ๑ ต้น ยังไม่ออกผล ขนาดความโตที่ความสูงระดับบอก ๑๐๐ เซนติเมตร สูง ๑๐ เมตร ลำต้นสมบูรณ์ ไม่มีโรคและแมลง</p>	
<p>วันที่ ๙ ธ.ค. ๒๐๒๒</p> <p>ชื่อชุดลาดตระเวน สำนักงานเขต</p> <p>พิกัด ๑๑๔๗๖๓ , ๒๑๔๐๙๐๙</p>	<p>สิ้นสุดลาดตระเวนบริเวณป่าบ้านร่องหาด ท้องที่บ้าน ร่องหาด หมู่ที่ ๙ ตำบลห้วยข้าวกล้า อำเภोजุน จังหวัดพะเยา</p>	
<p>วันที่ ๙ ธ.ค. ๒๐๒๒</p> <p>ชื่อชุดลาดตระเวน สำนักงานเขต</p> <p>พิกัด ๑๑๓๙๒๕ , ๒๑๔๐๑๑๐</p>	<p>เริ่มเดินใหม่ต่อจากจุดพักค้างแรม</p>	





ประมวลภาพการลาดตระเวน  
เขตรักษาพันธุ์สัตว์ป่าเวียงลอ  
ประจำเดือน ธันวาคม ๒๕๖๕




วันที่/ชุดลาดตระเวน/พิกัด	รายละเอียดภาพ	ภาพถ่าย
วันที่ ๒๘ ธ.ค. ๒๐๒๒ ชื่อชุดลาดตระเวน แม่ตำ พิกัด ๑๒๙๙๔๑ , ๒๑๕๑๒๓๑	เริ่มเดินใหม่ต่อจากจุดพักค้างแรม	
วันที่ ๒๘ ธ.ค. ๒๐๒๒ ชื่อชุดลาดตระเวน แม่ตำ พิกัด ๑๒๙๑๘๓ , ๒๑๕๐๙๖๖	พบเห็นตัวโดยตรง จุดพบงูสิง ตัวโตเต็มวัย	
วันที่ ๒๘ ธ.ค. ๒๐๒๒ ชื่อชุดลาดตระเวน แม่ตำ พิกัด ๑๒๙๑๒๖ , ๒๑๕๐๙๘๒	ปลัก จุดพบปลักหมูป่า	
วันที่ ๒๘ ธ.ค. ๒๐๒๒ ชื่อชุดลาดตระเวน แม่ตำ พิกัด ๑๒๙๓๐๐ , ๒๑๕๑๐๖๖	จุดพักค้างแรม ในพื้นที่	





# ประมวลภาพการลาดตระเวน เขตรักษาพันธุ์สัตว์ป่าเวียงลอ ประจำเดือน ธันวาคม ๒๕๖๕







วันที่/ชุดลาดตระเวน/พิกัด	รายละเอียดภาพ	ภาพถ่าย
วันที่ ๒๗ ธ.ค. ๒๐๒๒ ชื่อชุดลาดตระเวน แม่ตำ พิกัด ๑๓๑๕๔๙ , ๒๑๕๐๙๓๒	จุดเปลี่ยนการลาดตระเวนเป็นทางเท้า	
วันที่ ๒๗ ธ.ค. ๒๐๒๒ ชื่อชุดลาดตระเวน แม่ตำ พิกัด ๑๓๐๖๒๘ , ๒๑๕๑๒๒๗	ร่องรอย จุดพบกองมูลนกยูง สภาพเก่าประมาณ ๒ วัน	
วันที่ ๒๙ ธ.ค. ๒๐๒๒ ชื่อชุดลาดตระเวน แม่ตำ พิกัด ๑๒๗๙๘๖ , ๒๑๕๐๗๑๗	สิ้นสุดลาดตระเวนบริเวณที่ทำการหน่วยพิทักษ์ป่าแม่ตำ ตำบลน้ำแวน อำเภอเชียงคำ จังหวัดพะเยา	
วันที่ ๒๙ ธ.ค. ๒๐๒๒ ชื่อชุดลาดตระเวน แม่ตำ พิกัด ๑๒๘๙๒๓ , ๒๑๕๑๐๗๒	ร่องรอย จุดพบกองมูลนกยูง สภาพเก่า	



# ประมวลภาพการลาดตระเวน เขตรักษาพันธุ์สัตว์ป่าเวียงลอ ประจำเดือน ธันวาคม ๒๕๖๕







วันที่/ชุดลาดตระเวน/พิกัด	รายละเอียดภาพ	ภาพถ่าย
<b>วันที่</b> ๘ ธ.ค. ๒๐๒๒ <b>ชื่อชุดลาดตระเวน</b> สำนักงานเขต <b>พิกัด</b> ๑๑๓๔๕๕ , ๑๑๓๗๙๑๖	<b>รายละเอียดภาพ</b> เริ่มเดินใหม่จากพักรับประทานอาหารกลางวัน	
<b>วันที่</b> ๘ ธ.ค. ๒๐๒๒ <b>ชื่อชุดลาดตระเวน</b> สำนักงานเขต <b>พิกัด</b> ๑๑๔๘๘๘๓ , ๑๑๓๘๕๐๙	<b>ปางพัก/ห้าง</b> จุดพบภัยคุกคาม ที่พิกัดนายพราน สภาพเก่า ประมาณ ๑ เดือน	
<b>วันที่</b> ๘ ธ.ค. ๒๐๒๒ <b>ชื่อชุดลาดตระเวน</b> สำนักงานเขต <b>พิกัด</b> ๑๑๓๔๓๖ , ๑๑๓๗๓๙๐	<b>รายละเอียดภาพ</b> เริ่มเดินใหม่ต่อจากจุดพักค้างแรม	
<b>วันที่</b> ๘ ธ.ค. ๒๐๒๒ <b>ชื่อชุดลาดตระเวน</b> สำนักงานเขต <b>พิกัด</b> ๑๑๕๖๕๘ , ๑๑๓๘๖๕๙	<b>ปลัก</b> จุดพบปลักหมูป่า ขนาดเส้นผ่านศูนย์กลาง ๘๒ ซม.	





ประมวลภาพการลาดตระเวน  
เขตรักษาพันธุ์สัตว์ป่าเวียงลอ  
ประจำเดือน ธันวาคม ๒๕๖๕







วันที่/ชุดลาดตระเวน/พิกัด	รายละเอียดภาพ	ภาพถ่าย
วันที่ ๘ ธ.ค. ๒๐๒๒ ชื่อชุดลาดตระเวน สำนักงานเขต พิกัด ๑๑๕๙๒๕ , ๒๑๓๘๗๒๑	จุดพักค้างแรม ในพื้นที่	
วันที่ ๘ ธ.ค. ๒๐๒๒ ชื่อชุดลาดตระเวน สำนักงานเขต พิกัด ๑๑๔๐๒๗ , ๒๑๓๘๔๒๘	ร่องรอย จุดพบกองมูลนกยูง สภาพประมาณ ๑-๒ วัน	
วันที่ ๘ ธ.ค. ๒๐๒๒ ชื่อชุดลาดตระเวน สำนักงานเขต พิกัด ๑๑๓๔๑๗ , ๒๑๓๗๕๑๐	ร่องรอย จุดพบกองมูลไก่ป่า สภาพประมาณ ๑ วัน	
วันที่ ๙ ธ.ค. ๒๐๒๒ ชื่อชุดลาดตระเวน สำนักงานเขต พิกัด ๑๒๑๑๒๓ , ๒๑๓๒๐๕๘	สิ้นสุดลาดตระเวนบริเวณป่าห้วยหาด ท้องที่บ้านบ้านห้วยหาด หมู่ที่ ๙ ตำบลห้วยข้าวกล้า อำเภอจุน จังหวัดพะเยา	



# ประมวลภาพการลาดตระเวน เขตรักษาพันธุ์สัตว์ป่าเวียงลอ ประจำเดือน ธันวาคม ๒๕๖๕



วันที่/ชุดลาดตระเวน/พิกัด	รายละเอียดภาพ	ภาพถ่าย
วันที่ ๙ ธ.ค. ๒๐๒๒ ชื่อชุดลาดตระเวน สำนักงานเขต พิกัด ๖๑๕๙๑๘ , ๒๑๓๘๗๐๙	เริ่มเดินใหม่ต่อจากจุดพักค้างแรม	
วันที่ ๗ ธ.ค. ๒๐๒๒ ชื่อชุดลาดตระเวน สำนักงานเขต พิกัด ๖๑๒๑๓๐ , ๒๑๓๖๑๑๗	เริ่มเดินใหม่จากพักรับประทานอาหารกลางวัน	
วันที่ ๗ ธ.ค. ๒๐๒๒ ชื่อชุดลาดตระเวน สำนักงานเขต พิกัด ๖๑๓๒๓๖ , ๒๑๓๖๘๓๙	จุดพักค้างแรม ในพื้นที่	
วันที่ ๗ ธ.ค. ๒๐๒๒ ชื่อชุดลาดตระเวน สำนักงานเขต พิกัด ๖๑๓๑๙๓ , ๒๑๓๖๗๖๓	ร่องรอย จุดพบร่องรอยหมูป่าหาอาหาร	





# ประมวลภาพการลาดตระเวน เขตรักษาพันธุ์สัตว์ป่าเวียงลอ ประจำเดือน ธันวาคม ๒๕๖๕



วันที่/ชุดลาดตระเวน/พิกัด	รายละเอียดภาพ	ภาพถ่าย
<b>วันที่</b> ๗ ธ.ค. ๒๐๒๒ <b>ชื่อชุดลาดตระเวน</b> สำนักงานเขต <b>พิกัด</b> ๑๑๒๔๘๓ , ๒๑๓๖๐๖๘	<b>พืชอาหารสัตว์</b> จุดพบพืชอาหารสัตว์ (ต้นมะกอกป่า) จำนวน ๑ ต้น ยังไม่ออกผล ขนาดความโตที่ความสูงระดับบอก ๑๔๐ เซนติเมตร สูง ๑๕ เมตร ลำต้นสมบูรณ์ ไม่มีโรคและแมลง	
<b>วันที่</b> ๗ ธ.ค. ๒๐๒๒ <b>ชื่อชุดลาดตระเวน</b> สำนักงานเขต <b>พิกัด</b> ๑๑๑๒๑๙ , ๒๑๓๖๗๐๑	<b>เริ่มลาดตระเวนทางเท้าบริเวณดอยขุนห้วยหาด</b> <b>ท้องที่บ้านร่องหาด หมู่ที่ ๙ ตำบลห้วยข้าวกล้า อำเภोजุน</b> <b>จังหวัดพะเยา</b>	
<b>วันที่</b> ๗ ธ.ค. ๒๐๒๒ <b>ชื่อชุดลาดตระเวน</b> สำนักงานเขต <b>พิกัด</b> ๑๒๑๑๒๔ , ๒๑๓๒๐๖๔	<b>เริ่มลาดตระเวนทางรถยนต์บริเวณที่ทำการเขตรักษา</b> <b>พันธุ์สัตว์ป่าเวียงลอ ตำบลจุน อำเภोजุน จังหวัดพะเยา</b>	
<b>วันที่</b> ๗ ธ.ค. ๒๐๒๒ <b>ชื่อชุดลาดตระเวน</b> สำนักงานเขต <b>พิกัด</b> ๑๑๑๔๐๕ , ๒๑๓๖๓๖๗	<b>ร่องรอย</b> จุดกองมูลนกยูง สภาพประมาณ ๒-๓ วัน	



ประมวลภาพการลาดตระเวน  
เขตรักษาพันธุ์สัตว์ป่าเวียงลอ  
ประจำเดือน ธันวาคม ๒๕๖๕



วันที่/ชุดลาดตระเวน/พิกัด	รายละเอียดภาพ	ภาพถ่าย
<p>วันที่ ๑๒ ธ.ค. ๒๐๒๒ ชื่อชุดลาดตระเวน ห้วยแก่น พิกัด ๑๓๕๗๔๒ , ๒๑๓๒๘๖๖</p>	<p>เริ่มลาดตระเวนทางเท้าป่าชุมชนบ้านแม่ทวย ท้องที่บ้านแม่ทวย หมู่ที่ ๙ ตำบลลอย อำเภอลอง จังหวัดพะเยา</p>	
<p>วันที่ ๑๒ ธ.ค. ๒๐๒๒ ชื่อชุดลาดตระเวน ห้วยแก่น พิกัด ๑๓๓๓๐๕ , ๒๑๓๔๙๔๖</p>	<p>จุดพักค้างแรม ในพื้นที่</p>	
<p>วันที่ ๑๒ ธ.ค. ๒๐๒๒ ชื่อชุดลาดตระเวน ห้วยแก่น พิกัด ๑๒๑๑๒๔ , ๒๑๓๒๐๕๙</p>	<p>เริ่มลาดตระเวนทางรถยนต์บริเวณที่ทำการเขตรักษา พันธุ์ป่าเวียงลอ ตำบลจุน อำเภอลอง จังหวัดพะเยา</p>	
<p>วันที่ ๑๓ ธ.ค. ๒๐๒๒ ชื่อชุดลาดตระเวน ห้วยแก่น พิกัด ๑๒๑๑๒๓ , ๒๑๓๒๐๔๒</p>	<p>สิ้นสุดลาดตระเวนบริเวณที่ทำการเขตรักษาพันธุ์สัตว์ป่า เวียงลอ ตำบลจุน อำเภอลอง จังหวัดพะเยา</p>	





# ประมวลภาพการลาดตระเวน เขตรักษาพันธุ์สัตว์ป่าเวียงลอ ประจำเดือน ธันวาคม ๒๕๖๕



วันที่/ชุดลาดตระเวน/พิกัด	รายละเอียดภาพ	ภาพถ่าย
<b>วันที่</b> ๑๓ ธ.ค. ๒๐๒๒ <b>ชื่อชุดลาดตระเวน</b> ห้วยแก่น <b>พิกัด</b> ๑๓๐๓๓๐ , ๒๑๓๔๗๒๑	<b>พืชอาหารสัตว์</b> จุดพบพืชอาหารสัตว์ (ต้นมะกอก) จำนวน ๑ ต้น ออกผล ขนาดความโตที่ความสูงระดับบอก ๑๐๐ เซนติเมตร สูง ๑๐ เมตร ลำต้นสมบูรณ์ ไม่มีโรคและแมลง	
<b>วันที่</b> ๑๓ ธ.ค. ๒๐๒๒ <b>ชื่อชุดลาดตระเวน</b> ห้วยแก่น <b>พิกัด</b> ๑๒๘๙๘๘๙ , ๒๑๓๔๙๗๐	<b>ปลัก</b> จุดพบปลักหมูป่า	
<b>วันที่</b> ๑๓ ธ.ค. ๒๐๒๒ <b>ชื่อชุดลาดตระเวน</b> ห้วยแก่น <b>พิกัด</b> ๑๓๓๒๙๕๕ , ๒๑๓๔๙๓๙	<b>เริ่มเดินใหม่</b> ต่อจากจุดพักค้างแรม	
<b>วันที่</b> ๑๓ ธ.ค. ๒๐๒๒ <b>ชื่อชุดลาดตระเวน</b> ห้วยแก่น <b>พิกัด</b> ๑๒๘๔๕๕๘ , ๒๑๓๔๘๖๔	<b>เริ่มลาดตระเวน</b> ทางรถยนต์บริเวณป่าห้วยชุมเหล็กท่า <b>หมู่ที่ ๘</b> ตำบลพระธาตุซิงแกง อำเภोजุน จังหวัดพะเยา	



# ประมวลภาพการลาดตระเวน เขตรักษาพันธุ์สัตว์ป่าเวียงลอ ประจำเดือน ธันวาคม ๒๕๖๕



วันที่/ชุดลาดตระเวน/พิกัด	รายละเอียดภาพ	ภาพถ่าย
วันที่ ๑๘ ธ.ค. ๒๐๒๒ ชื่อชุดลาดตระเวน สำนักงานเขต พิกัด ๑๑๑๑๐๑ , ๒๑๔๖๕๖๙	เริ่มลาดตระเวนทำแปลงสำรวจนกยูง ในเขตพื้นที่เขตรักษาพันธุ์สัตว์ป่าเวียงลอ พร้อมคณะนักศึกษาและนักวิจัย จากมหาวิทยาลัยเกษตรศาสตร์	
วันที่ ๑๘ ธ.ค. ๒๐๒๒ ชื่อชุดลาดตระเวน สำนักงานเขต พิกัด ๑๑๒๔๕๐ , ๒๑๔๗๔๓๑	สิ้นสุดลาดตระเวนทำแปลงสำรวจนกยูง ในเขตพื้นที่เขตรักษาพันธุ์สัตว์ป่าเวียงลอ พร้อมคณะนักศึกษาและนักวิจัย จากมหาวิทยาลัยเกษตรศาสตร์	





# สรุปผลงานลาดตระเวน เขตรักษาพันธุ์สัตว์ป่าเวียงลอ ประจำเดือน ธันวาคม ๒๕๖๕



## สรุปผลการดำเนินงาน

จากผลการดำเนินงานข้างต้นสามารถสรุปผลได้ดังนี้

๑. ในพื้นที่เขตรักษาพันธุ์สัตว์ป่าเวียงลอยังคงมีการคุกคามจากการลักลอบล่าสัตว์ป่าอยู่ในบางพื้นที่
๒. บางพื้นที่ยังตรวจพบการลักลอบตัดไม้มีค่า

## ปัญหาและอุปสรรค

๑. จำนวนเจ้าหน้าที่ปฏิบัติงานด้านการลาดตระเวนที่ไม่เพียงพอเมื่อเทียบกับสัดส่วนของพื้นที่
๒. เนื่องจากช่วงนี้เป็นหน้าฝน ความชื้นสูงมากส่งผลให้อุปกรณ์ที่ใช้ในงานในภาคสนามเริ่มมีการชำรุด บางชุดเสียหายขณะปฏิบัติหน้าที่ อาทิเช่น GPS และกล้องถ่ายรูป เป็นต้น
๓. ตัวชี้วัดจะเข้าช้อนกับงบการลาดตระเวนปกติ

## ข้อเสนอแนะ

๑. อยากรให้มีการเพิ่มจำนวนเจ้าหน้าที่ให้มากขึ้น
  ๒. ตั้งจุดสกัดเพิ่มเติมในพื้นที่เสี่ยงต่อการลักลอบเข้ามากระทำผิด
  ๓. การปรับเปลี่ยนสายงานพนักงานราชการ/คนงาน เป็นพนักงานราชการ/พิทักษ์ป่า
- เนื่องจากขาดเจ้าหน้าที่ผู้ต้องใช้บังคับกฎหมาย ประกอบกับพนักงานราชการ/คนงานเป็นเจ้าหน้าที่ที่ปฏิบัติงานในพื้นที่มานานมีความรู้และประสบการณ์ในพื้นที่เป็นอยู่ เพิ่มความมั่นคงของเจ้าหน้าที่ผู้ปฏิบัติงาน โดยเฉพาะอย่างยิ่งในพนักงานจ้างเหมา

## แผนการลาดตระเวนในเดือนต่อไป

๑. เจ้าหน้าที่ผู้เกี่ยวข้อง ได้มีการประชุมวางแผนการเดินทางลาดตระเวนในพื้นที่เสี่ยง ในวันที่ ๓๑ ตุลาคม ๒๕๖๕

(ลงชื่อ) ..... ผู้จัดทำรายงาน

( นายธีรพันธ์ ศรีกันหา )

วันที่ ๓ มกราคม ๒๕๖๖

(ลงชื่อ) ..... ผู้จัดตรวจรายงาน

( นายเสกสรร มูลอินตะ )

หัวหน้าเขตรักษาพันธุ์สัตว์ป่าเวียงลอ

วันที่ ๓ มกราคม ๒๕๖๖