



รายงานลาดตระเวนเชิงคุณภาพในพื้นที่อนุรักษ์

เขตรักษาพันธุ์สัตว์ป่าเวียงลอ

Wianglor Wildlife Sanctuary

ประจำเดือน พฤษภาคม ๒๕๖๕



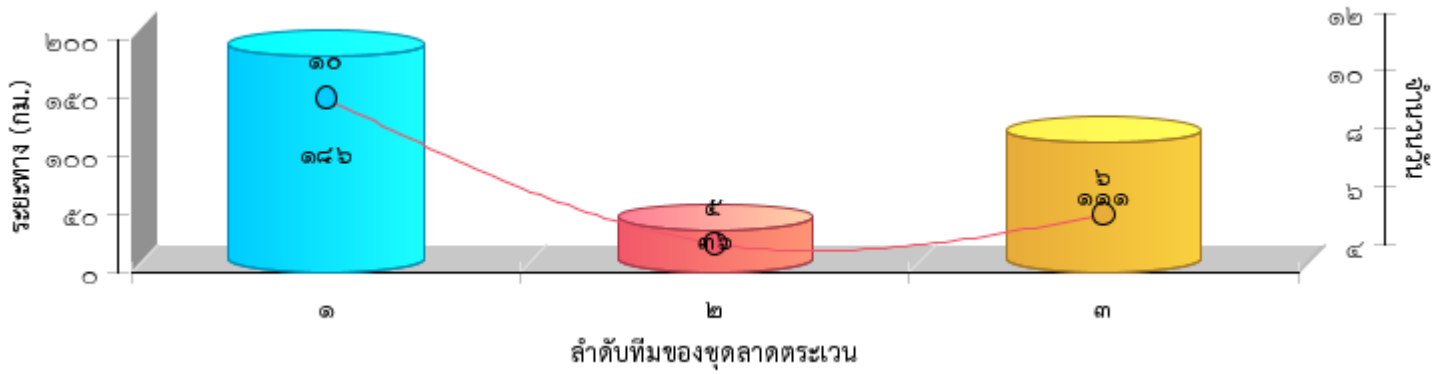
รายงานผลการลาดตระเวน เขตรักษาพันธุ์สัตว์ป่าเวียงลอ ประจำเดือน พฤษภาคม ๒๕๖๕



จำนวนชุดลาดตระเวน ๓ ชุด จำนวนครั้งในการลาดตระเวน ๑๒ ครั้ง จำนวนวันในการลาดตระเวน ๒๑ วัน
รวมระยะทางในการลาดตระเวนทั้งหมด ๓๓๒.๑๘ กิโลเมตร

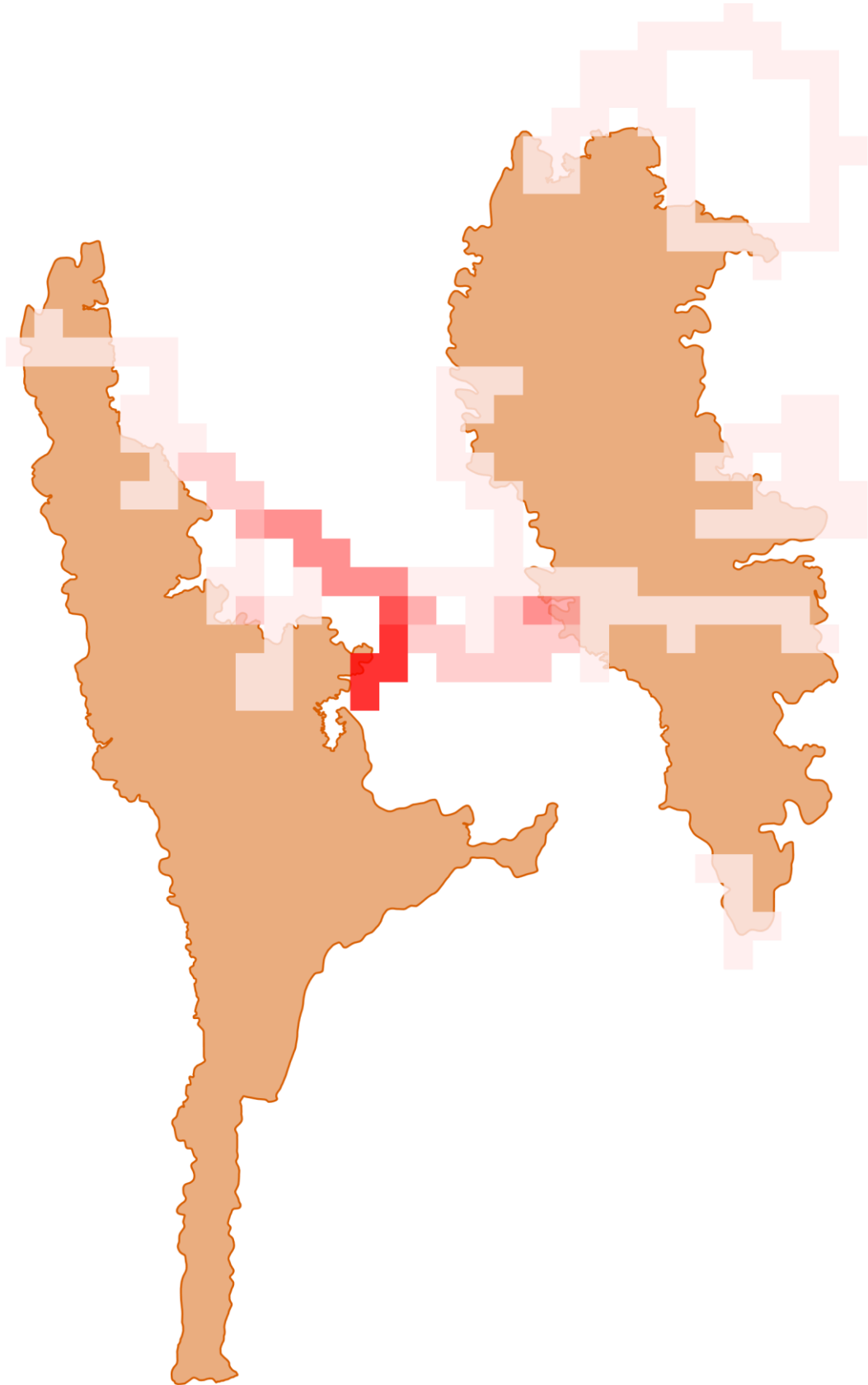
ทีมที่	ชื่อชุดลาดตระเวน	ระหว่างวันที่	จำนวนครั้ง	จำนวนวัน	ระยะทางการลาดตระเวน (กม.)			
					เดินเท้า	รถยนต์	ทางน้ำ	อากาศ
๑	สำนักงานเขต		๗	๑๐	๗๕	๑๑๐	๐	๐
๒	ห้วยแก่น		๒	๕	๓๖	๐	๐	๐
๓	แม่ต๋ำ		๓	๖	๔๒	๖๙	๐	๐
ผลรวม			๑๒	๒๑	๑๕๓	๑๗๙	๐	๐

กราฟแสดงจำนวนวัน และระยะทางในการลาดตระเวน





แผนที่แสดงความเข้มข้นของการลาดตระเวน
เขตรักษาพันธุ์สัตว์ป่าเวียงลอ
ประจำเดือน พฤษภาคม ๒๕๖๕





แผนที่แสดงความเข้มข้นของการลาดตระเวน
เขตรักษาพันธุ์สัตว์ป่าเวียงลอ
ประจำเดือน พฤษภาคม ๒๕๖๕





แผนที่แสดงเส้นทางการลาดตระเวน
เขตรักษาพันธุ์สัตว์ป่าเวียงลอ
ประจำเดือน พฤษภาคม ๒๕๖๕





แผนที่แสดงการกระจายของสัตว์ป่า เขตรักษาพันธุ์สัตว์ป่าเวียงลอ ประจำเดือน พฤษภาคม ๒๕๖๕



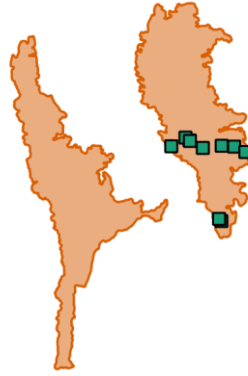
แก้ง



ชะมดเขต



นกยูง



เนื้อทราย



ละองละมั่ง



หมาจิ้งจอก



หมาใน



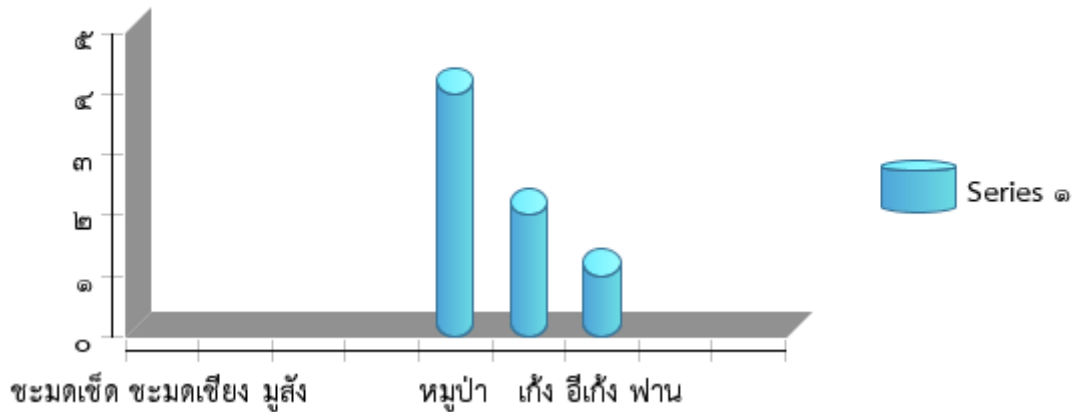
หมูป่า



อีเห็นข้างลาย



Chart Title





ตารางสรุปการพบปัจจัยคุกคาม
เขตรักษาพันธุ์สัตว์ป่าเวียงลอ
ประจำเดือน พฤษภาคม ๒๕๖๕



ปัจจัยคุกคาม	จุดลาดตระเวน	พิกัด X	พิกัด Y	รายละเอียดของปัจจัยคุกคาม	การจัดการ	สถานที่
การล่า	สำนักงานเขต	๖๑๔๔๙๘	๒๑๓๙๙๕๓	จุดตรวจพบภัยคุกคาม ปลอกกระสุนปืนลูกซอง เบอร์ ๑๒	เก็บกลับ	ในพื้นที่
		๖๒๙๓๑๐	๒๑๓๕๘๘๖	จุดตรวจพบภัยคุกคาม ปลอกกระสุนลูกซอง สีแดง	เก็บกลับ	ในพื้นที่
	แม่ตำ	๖๓๕๙๘๘	๒๑๓๘๔๒๓	จุดพบภัยคุกคาม พบลูกกระสุนปืนลูกซอง	เก็บกลับ	ในพื้นที่
เก็บหาของป่า	ห้วยแก่น	๖๒๙๑๗๖	๒๑๓๖๔๒๑	จุดตรวจพบรถจักรยานยนต์ ยี่ห้อ ฮอนด้า Sonic ทะเบียน คบธ ๖๒๖ พะเยา	สังเกตการณ์	ในพื้นที่

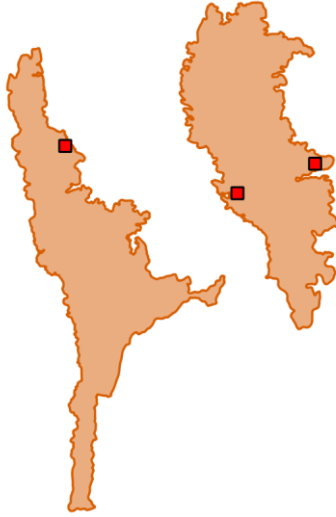


การกระจายของปัจจัยคุกคาม เขตรักษาพันธุ์สัตว์ป่าเวียงลอ ประจำเดือน พฤษภาคม ๒๕๖๕

การบุกรุกแผ้วถาง



การล่า



การจับสัตว์น้ำ



การทำไม้



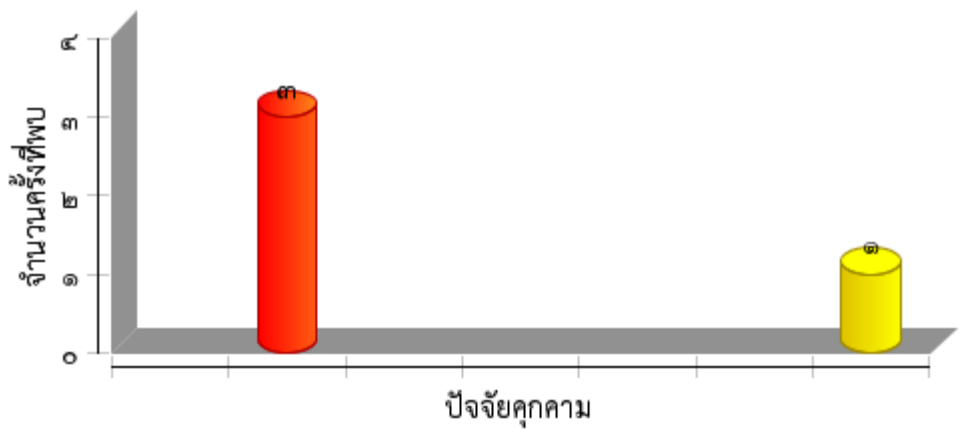
การเลี้ยงปศุสัตว์



อื่นๆ



การเก็บหาของป่า

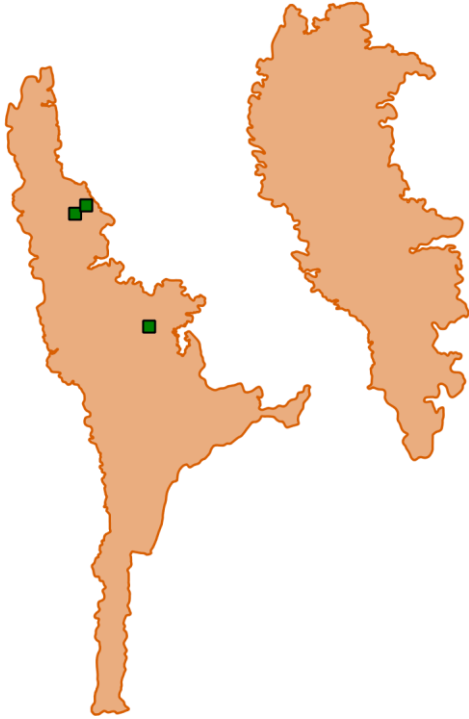




แผนที่การกระจายของปัจจัยนิเวศ
เขตรักษาพันธุ์สัตว์ป่าเวียงลอ
ประจำเดือน พฤษภาคม ๒๕๖๕



ต้นไทร/ไม้ผลที่เป็นอาหารสัตว์ป่า



โปงดิน/โป่งน้ำ



รังผึ้ง



แหล่งน้ำ/ตาน้ำ





ตารางสรุปการพบปัจจัยคุกคาม
เขตรักษาพันธุ์สัตว์ป่าเวียงลอ
ประจำเดือน พฤษภาคม ๒๕๖๕







ปัจจัยนิเวศ	พิกัด X	พิกัด Y	รายละเอียดปัจจัยนิเวศ	สถานะ
พืชอาหารสัตว์	๖๑๓๗๖๓	๒๑๓๙๓๔๐	จุดพบพืชอาหารสัตว์ (ต้นมะกอก) จำนวน ๑ ต้น ยังไม่ออกผล ขนาดความโตที่ความสูงระดับอก ๑๖๗ เซนติเมตร สูง ๒๐ เมตร ลำต้นสมบูรณ์ ไม่มีโรคและแมลง	
	๖๑๔๔๔๖	๒๑๓๙๘๕๖	จุดพบพืชอาหารสัตว์ (ต้นหว้า) จำนวน ๑ ต้น ยังไม่มีผล ขนาดความโตที่ความสูงระดับอก ๙๘ เซนติเมตร สูง ๑๐ เมตร ลำต้นสมบูรณ์ ไม่มีโรคและแมลง	
	๖๑๘๓๑๔	๒๑๓๒๔๐๑	จุดพบพืชอาหารสัตว์ (ต้นมะไฟ) จำนวน ๑ ต้น มีผลสุกและมีร่องรอยสัตว์แทะกินผล ขนาดความโตที่ความสูงระดับอก ๔๕ เซนติเมตร สูง ๘ เมตร ลำต้นสมบูรณ์ ไม่มีโรคและแมลง	
รังผึ้ง	๖๓๓๒๘๒	๒๑๔๘๖๕๖	จุดพบรังชันโรง	มีการใช้/มีสัตว์ใช้ ประโยชน์
	๖๓๔๘๗๔	๒๑๔๘๕๔๙	จุดพบรังของผึ้งโพรง	มีการใช้/มีสัตว์ใช้ ประโยชน์



ประมวลภาพการลาดตระเวน
เขตรักษาพันธุ์สัตว์ป่าเวียงลอ
ประจำเดือน พฤษภาคม ๒๕๖๕



วันที่/ชุดลาดตระเวน/พิกัด	รายละเอียดภาพ	ภาพถ่าย
วันที่ ๕ พ.ค. ๒๐๒๒ ชื่อชุดลาดตระเวน สำนักงานเขต พิกัด ๑๑๐๓๕๕ , ๒๑๔๔๔๘๖	จุดพักค้างแรม ในพื้นที่	
วันที่ ๕ พ.ค. ๒๐๒๒ ชื่อชุดลาดตระเวน สำนักงานเขต พิกัด ๑๑๒๖๕๓ , ๒๑๔๔๗๖๕	สิ้นสุดลาดตระเวนทางรถยนต์ และเป็นจุดเริ่มลาดตระเวนทางเท้า	
วันที่ ๕ พ.ค. ๒๐๒๒ ชื่อชุดลาดตระเวน สำนักงานเขต พิกัด ๑๑๑๒๑๑ , ๒๑๔๔๗๗๘	เริ่มเดินใหม่จากพักรับประทานอาหารกลางวัน	
วันที่ ๕ พ.ค. ๒๐๒๒ ชื่อชุดลาดตระเวน สำนักงานเขต พิกัด ๑๒๑๑๒๖ , ๒๑๓๒๐๖๑	เริ่มลาดตระเวนทางรถยนต์บริเวณที่ทำการเขตรักษาพันธุ์ สัตว์ป่าเวียงลอ ท้องที่บ้านเขี้ยะ หมู่ ๔ ตำบลจุน อำเภอจุน จังหวัดพะเยา	



ประมวลภาพการลาดตระเวน
เขตรักษาพันธุ์สัตว์ป่าเวียงลอ
ประจำเดือน พฤษภาคม ๒๕๖๕







วันที่/ชุดลาดตระเวน/พิกัด	รายละเอียดภาพ	ภาพถ่าย
<p>วันที่ ๖ พ.ค. ๒๐๒๒ ชื่อชุดลาดตระเวน สำนักงานเขต พิกัด ๑๑๐๒๐๗ , ๒๑๔๔๘๖๘</p>	<p>ชั้นสวน จุดพบขนไก่ป่า ขนาดความยาว ๑๔ เซนติเมตร</p>	
<p>วันที่ ๖ พ.ค. ๒๐๒๒ ชื่อชุดลาดตระเวน สำนักงานเขต พิกัด ๑๐๙๒๐๔ , ๒๑๔๔๗๑๒</p>	<p>สิ้นสุดลาดตระเวนบริเวณป่าบ้านทุ่งต้นศรี ท้องที่บ้านทุ่งต้นศรี หมู่ ๑ ตำบลห้วยลาน อำเภอดอกคำใต้ จังหวัดพะเยา</p>	
<p>วันที่ ๖ พ.ค. ๒๐๒๒ ชื่อชุดลาดตระเวน สำนักงานเขต พิกัด ๑๑๐๔๒๒ , ๒๑๔๔๖๕๙</p>	<p>เริ่มเดินใหม่ต่อจากจุดพักค้างแรม</p>	
<p>วันที่ ๖ พ.ค. ๒๐๒๒ ชื่อชุดลาดตระเวน สำนักงานเขต พิกัด ๑๑๐๔๓๑ , ๒๑๔๔๙๕๕</p>	<p>ร่องรอย จุดพบขี้หมูป่า สภาพประมาณ ๒ อาทิตย์</p>	



ประมวลภาพการลาดตระเวน
เขตรักษาพันธุ์สัตว์ป่าเวียงลอ
ประจำเดือน พฤษภาคม ๒๕๖๕







วันที่/ชุดลาดตระเวน/พิกัด	รายละเอียดภาพ	ภาพถ่าย
วันที่ ๑๐ พ.ค. ๒๐๒๒ ชื่อชุดลาดตระเวน สำนักงานเขต พิกัด ๖๒๙๓๑๐ , ๒๑๓๕๘๘๖	อาวุธและอุปกรณ์การกระ จุดตรวจพบภัยคุกคาม ปลอกกระสุนลูกซอง สีแดง	
วันที่ ๑๐ พ.ค. ๒๐๒๒ ชื่อชุดลาดตระเวน สำนักงานเขต พิกัด ๖๒๑๑๒๓ , ๒๑๓๒๐๗๐	เริ่มลาดตระเวนบริเวณอ่างเก็บน้ำห้วยแก่น ท้องที่บ้านธาตุสันติสุข หมู่ที่๘ ตำบลพระธาตุขิงแกง อำเภอจุน	
วันที่ ๑๐ พ.ค. ๒๐๒๒ ชื่อชุดลาดตระเวน สำนักงานเขต พิกัด ๖๒๙๙๔๙ , ๒๑๓๕๖๕๗	สิ้นสุดลาดตระเวนบริเวณเขตรักษาพันธุ์สัตว์ป่าเวียงลอ ท้องที่บ้านเข็ญ หมู่ที่๔ ตำบลจุน อำเภอจุน จังหวัดพะเยา	
วันที่ ๑๓ พ.ค. ๒๐๒๒ ชื่อชุดลาดตระเวน แม่ตำ พิกัด ๖๒๗๙๕๒ , ๒๑๕๐๖๔๗	สิ้นสุดลาดตระเวนบริเวณป่าห้วยโป่ง ท้องที่บ้านผาสุก หมู่ที่ ๖ ตำบลทุ่งผาสุข อำเภอเชียงคำ จังหวัดพะเยา	



ประมวลภาพการลาดตระเวน
เขตรักษาพันธุ์สัตว์ป่าเวียงลอ
ประจำเดือน พฤษภาคม ๒๕๖๕







วันที่/ชุดลาดตระเวน/พิกัด	รายละเอียดภาพ	ภาพถ่าย
วันที่ ๑๓ พ.ค. ๒๐๒๒ ชื่อชุดลาดตระเวน แม่ตำ พิกัด ๑๓๒๘๒๙ , ๒๑๔๙๖๗๒	จุดลาดตระเวนทางรถยนต์	
วันที่ ๑๒ พ.ค. ๒๐๒๒ ชื่อชุดลาดตระเวน แม่ตำ พิกัด ๑๓๔๘๗๔ , ๒๑๔๘๕๔๙	รังผึ้ง จุดพบรังของผึ้งโพรง	
วันที่ ๑๒ พ.ค. ๒๐๒๒ ชื่อชุดลาดตระเวน แม่ตำ พิกัด ๑๓๓๒๘๒ , ๒๑๔๘๖๕๖	รังผึ้ง จุดพบผึ้งชันโรง	
วันที่ ๑๒ พ.ค. ๒๐๒๒ ชื่อชุดลาดตระเวน แม่ตำ พิกัด ๑๓๕๖๑๐ , ๒๑๔๘๒๑๒	จุดเริ่มลาดตระเวนทางเท้า	



ประมวลภาพการลาดตระเวน
เขตรักษาพันธุ์สัตว์ป่าเวียงลอ
ประจำเดือน พฤษภาคม ๒๕๖๕







วันที่/ชุดลาดตระเวน/พิกัด	รายละเอียดภาพ	ภาพถ่าย
วันที่ ๑๒ พ.ค. ๒๐๒๒ ชื่อชุดลาดตระเวน แม่ตำ พิกัด ๑๓๒๓๘๖ , ๒๑๔๘๙๕๙	จุดพักค้างแรม ในพื้นที่	
วันที่ ๑๒ พ.ค. ๒๐๒๒ ชื่อชุดลาดตระเวน แม่ตำ พิกัด ๑๒๗๙๕๑ , ๒๑๕๐๖๔๗	เริ่มลาดตระเวนทางรถยนต์ห้วยต้นยาง ท้องที่บ้านฐานพัฒนา หมู่ที่ ๑๖ ตำบลทุ่งผาสุข อำเภอเชียงคำ จังหวัดพะเยา	
วันที่ ๑๒ พ.ค. ๒๐๒๒ ชื่อชุดลาดตระเวน แม่ตำ พิกัด ๑๓๓๙๔๗ , ๒๑๔๘๖๑๖	เริ่มเดินใหม่จากพักรับประทานอาหารกลางวัน	
วันที่ ๑๐ พ.ค. ๒๐๒๒ ชื่อชุดลาดตระเวน ห้วยแก่น พิกัด ๑๓๒๔๓๖ , ๒๑๓๔๙๙๒	ขึ้นสวน จุดตรวจพบขนอกนกยูง	



ประมวลภาพการลาดตระเวน
เขตรักษาพันธุ์สัตว์ป่าเวียงลอ
ประจำเดือน พฤษภาคม ๒๕๖๕



วันที่/ชุดลาดตระเวน/พิกัด	รายละเอียดภาพ	ภาพถ่าย
วันที่ ๑๐ พ.ค. ๒๐๒๒ ชื่อชุดลาดตระเวน ห้วยแก่น พิกัด ๑๓๐๘๕๕ , ๒๑๓๕๘๙๑	ร่องรอย จุดตรวจพบหลุมอาบฝุ่นนกยูง กว้าง ๕๐ เซนติเมตร ยาว ๖๐ เซนติเมตร	
วันที่ ๑๐ พ.ค. ๒๐๒๒ ชื่อชุดลาดตระเวน ห้วยแก่น พิกัด ๑๒๙๗๔๙ , ๒๑๓๖๕๗๖	จุดพักค้างแรม ในพื้นที่	
วันที่ ๑๐ พ.ค. ๒๐๒๒ ชื่อชุดลาดตระเวน ห้วยแก่น พิกัด ๑๓๓๔๕๖ , ๒๑๓๕๒๐๔	เริ่มเดินใหม่ต่อจากจุดพักค้างแรม	
วันที่ ๑๐ พ.ค. ๒๐๒๒ ชื่อชุดลาดตระเวน ห้วยแก่น พิกัด ๑๓๐๓๖๑ , ๒๑๓๖๒๒๘	ร่องรอย จุดตรวจพบรอยตีนนกยูง ขนาด ๑๑ เซนติเมตร	



ประมวลภาพการลาดตระเวน
เขตรักษาพันธุ์สัตว์ป่าเวียงลอ
ประจำเดือน พฤษภาคม ๒๕๖๕



วันที่/ชุดลาดตระเวน/พิกัด	รายละเอียดภาพ	ภาพถ่าย
<p>วันที่ ๙ พ.ค. ๒๐๒๒ ชื่อชุดลาดตระเวน ห้วยแก่น พิกัด ๑๓๗๘๐๘ , ๒๑๓๔๓๖๖</p>	<p>เริ่มลาดตระเวนอ่างเก็บน้ำใหม่ น้ำเงิน ท้องที่บ้านใหม่ น้ำเงิน หมู่ที่ ๑๒ ตำบลจิม อำเภอบง จังหวัดพะเยา</p>	
<p>วันที่ ๙ พ.ค. ๒๐๒๒ ชื่อชุดลาดตระเวน ห้วยแก่น พิกัด ๑๓๓๔๖๓ , ๒๑๓๕๒๐๖</p>	<p>จุดพักค้างแรม ในพื้นที่</p>	
<p>วันที่ ๙ พ.ค. ๒๐๒๒ ชื่อชุดลาดตระเวน ห้วยแก่น พิกัด ๑๓๓๘๒๕ , ๒๑๓๕๓๙๔</p>	<p>ขึ้นสวน จุดตรวจพบชนไก่ป่า</p>	
<p>วันที่ ๙ พ.ค. ๒๐๒๒ ชื่อชุดลาดตระเวน ห้วยแก่น พิกัด ๑๓๖๑๗๑ , ๒๑๓๕๒๙๕</p>	<p>เริ่มเดินใหม่จากพักรับประทานอาหารกลางวัน</p>	



ประมวลภาพการลาดตระเวน
เขตรักษาพันธุ์สัตว์ป่าเวียงลอ
ประจำเดือน พฤษภาคม ๒๕๖๕







วันที่/ชุดลาดตระเวน/พิกัด	รายละเอียดภาพ	ภาพถ่าย
<p>วันที่ ๙ พ.ค. ๒๐๒๒</p> <p>ชื่อชุดลาดตระเวน ห้วยแก่น</p> <p>พิกัด ๑๓๔๖๘๐ , ๒๑๓๕๒๔๙</p>	<p>ชั้นสวน</p> <p>จุดตรวจพบขนหางนกยูง ยาว ๙๓ เซนติเมตร</p>	
<p>วันที่ ๙ พ.ค. ๒๐๒๒</p> <p>ชื่อชุดลาดตระเวน ห้วยแก่น</p> <p>พิกัด ๑๓๗๕๑๐ , ๒๑๓๔๕๐๔</p>	<p>ร่องรอย</p> <p>จุดตรวจพบรอยตีนนกยูง ขนาด ๑๓ เซนติเมตร</p>	
<p>วันที่ ๑๑ พ.ค. ๒๐๒๒</p> <p>ชื่อชุดลาดตระเวน ห้วยแก่น</p> <p>พิกัด ๑๒๗๖๖๔ , ๒๑๓๕๖๔๒</p>	<p>สิ้นสุดลาดตระเวนบริเวณป่าห้วยเม่า</p> <p>ท้องที่บ้านธาตุสันติสุข หมู่ที่ ๘ ตำบลพระธาตุชิงแกง</p> <p>อำเภอจุน จังหวัดพะเยา</p>	
<p>วันที่ ๑๑ พ.ค. ๒๐๒๒</p> <p>ชื่อชุดลาดตระเวน ห้วยแก่น</p> <p>พิกัด ๑๒๙๑๗๖ , ๒๑๓๖๔๒๑</p>	<p>ยานพาหนะ</p> <p>จุดตรวจพบรถจักรยานยนต์ ยี่ห้อ ฮอนด้า Sonic</p> <p>ทะเบียน คบธ ๖๒๖ พะเยา</p>	



ประมวลภาพการลาดตระเวน
เขตรักษาพันธุ์สัตว์ป่าเวียงลอ
ประจำเดือน พฤษภาคม ๒๕๖๕







วันที่/ชุดลาดตระเวน/พิกัด	รายละเอียดภาพ	ภาพถ่าย
วันที่ ๑๙ พ.ค. ๒๐๒๒ ชื่อชุดลาดตระเวน สำนักงานเขต พิกัด ๑๑๘๓๑๔ , ๒๑๓๒๔๐๑	พืชอาหารสัตว์ จุดพบพืชอาหารสัตว์ (ต้นมะไฟ) จำนวน ๑ ต้น มีผลสุกและมีร่องรอยสัตว์แทะกินผล ขนาดความโตที่ความสูงระดับอก ๔๕ เซนติเมตร สูง ๘ เมตร ลำต้นสมบูรณ์ ไม่มีโรคและแมลง	
วันที่ ๑๙ พ.ค. ๒๐๒๒ ชื่อชุดลาดตระเวน สำนักงานเขต พิกัด ๑๑๘๖๖๘ , ๒๑๓๓๓๒๕	จุดพักค้างแรม ในพื้นที่	
วันที่ ๑๙ พ.ค. ๒๐๒๒ ชื่อชุดลาดตระเวน สำนักงานเขต พิกัด ๑๒๑๑๒๔ , ๒๑๓๒๐๕๙	เริ่มลาดตระเวนทางรถยนต์บริเวณที่ทำการเขตรักษาพันธุ์ สัตว์ป่าเวียงลอ ท้องที่บ้านเขี้ยะ หมู่ที่ ๔ ตำบลจุน อำเภอจุน จังหวัดพะเยา	
วันที่ ๑๙ พ.ค. ๒๐๒๒ ชื่อชุดลาดตระเวน สำนักงานเขต พิกัด ๑๑๘๐๑๘ , ๒๑๓๔๖๘๖	เริ่มลาดตระเวนทางเท้า	



ประมวลภาพการลาดตระเวน
เขตรักษาพันธุ์สัตว์ป่าเวียงลอ
ประจำเดือน พฤษภาคม ๒๕๖๕







วันที่/ชุดลาดตระเวน/พิกัด	รายละเอียดภาพ	ภาพถ่าย
วันที่ ๔ พ.ค. ๒๐๒๒ ชื่อชุดลาดตระเวน สำนักงานเขต พิกัด ๑๑๔๖๘๔ , ๒๑๔๐๒๒๓	สิ้นสุดลาดตระเวนบริเวณป่าห้วยสวนคา หมู่ที่ ๙ ตำบลห้วยข้าวกล้า อำเภोजุน จังหวัดพะเยา	
วันที่ ๔ พ.ค. ๒๐๒๒ ชื่อชุดลาดตระเวน สำนักงานเขต พิกัด ๑๑๓๖๖๗ , ๒๑๓๙๔๙๘	เริ่มเดินใหม่ต่อจากจุดพักค้างแรม	
วันที่ ๔ พ.ค. ๒๐๒๒ ชื่อชุดลาดตระเวน สำนักงานเขต พิกัด ๑๑๔๔๙๘ , ๒๑๓๙๙๕๓	อาวุธและอุปกรณ์การกระ จุดตรวจพบภัยคุกคาม ปืนลูกกระสุนปืนลูกซอง เบอร์ ๑๒	
วันที่ ๓ พ.ค. ๒๐๒๒ ชื่อชุดลาดตระเวน สำนักงานเขต พิกัด ๑๑๓๙๕๒ , ๒๑๓๙๒๗๐	ร่องรอย จุดตรวจพบร่องรอยไก่อ่าหากิน	



ประมวลภาพการลาดตระเวน
เขตรักษาพันธุ์สัตว์ป่าเวียงลอ
ประจำเดือน พฤษภาคม ๒๕๖๕



วันที่/ชุดลาดตระเวน/พิกัด	รายละเอียดภาพ	ภาพถ่าย
วันที่ ๓ พ.ค. ๒๐๒๒ ชื่อชุดลาดตระเวน สำนักงานเขต พิกัด ๑๑๔๖๘๓ , ๒๑๔๐๒๒๗	สิ้นสุดลาดตระเวนทางรถยนต์ และเป็นจุดเริ่มลาดตระเวนทางเท้า	
วันที่ ๓ พ.ค. ๒๐๒๒ ชื่อชุดลาดตระเวน สำนักงานเขต พิกัด ๑๑๓๗๖๓ , ๒๑๓๙๓๔๐	พืชอาหารสัตว์ จุดพบพืชอาหารสัตว์ (ต้นมะกอก) จำนวน ๑ ต้น ยังไม่ออกผล ขนาดความโตที่ความสูงระดับอก ๑๖๗ เซนติเมตร สูง ๒๐ เมตร ลำต้นสมบูรณ์ ไม่มีโรคและแมลง	
วันที่ ๓ พ.ค. ๒๐๒๒ ชื่อชุดลาดตระเวน สำนักงานเขต พิกัด ๑๑๓๖๗๓ , ๒๑๓๙๔๖๖	จุดพักค้างแรม ในพื้นที่	
วันที่ ๓ พ.ค. ๒๐๒๒ ชื่อชุดลาดตระเวน สำนักงานเขต พิกัด ๑๑๔๐๙๙ , ๒๑๓๙๓๖๒	พบเห็นตัวโดยตรง จุดตรวจพบอิงอ่างดอย	



ประมวลภาพการลาดตระเวน
เขตรักษาพันธุ์สัตว์ป่าเวียงลอ
ประจำเดือน พฤษภาคม ๒๕๖๕



วันที่/ชุดลาดตระเวน/พิกัด	รายละเอียดภาพ	ภาพถ่าย
วันที่ ๓ พ.ค. ๒๐๒๒ ชื่อชุดลาดตระเวน สำนักงานเขต พิกัด ๑๑๔๔๔๖ , ๒๑๓๙๘๕๖	พืชอาหารสัตว์ จุดพบพืชอาหารสัตว์ (ต้นหว้า) จำนวน ๑ ต้น ยังไม่มีผล ขนาดความโตที่ความสูงระดับอก ๙๘ เซนติเมตร สูง ๑๐ เมตร ลำต้นสมบูรณ์ ไม่มีโรคและแมลง	
วันที่ ๑๐ พ.ค. ๒๐๒๒ ชื่อชุดลาดตระเวน แม่ตำ พิกัด ๑๒๗๙๘๒ , ๒๑๓๕๐๐๙	สิ้นสุดลาดตระเวนบริเวณป่าห้วยขุมเหล็ก ท้องที่บ้านพระธาตุขิงแกง หมู่ที่ ๘ ตำบลพระธาตุขิงแกง อำเภอจุน จังหวัดพะเยา	
วันที่ ๑๐ พ.ค. ๒๐๒๒ ชื่อชุดลาดตระเวน แม่ตำ พิกัด ๑๒๑๑๑๔ , ๒๑๓๒๐๕๕	เริ่มลาดตระเวนบริเวณป่าห้วยเม่า ท้องที่บ้านพระธาตุขิงแกง หมู่ ๘ ตำบลพระธาตุขิงแกง อำเภอจุน จังหวัดพะเยา	
วันที่ ๑๐ พ.ค. ๒๐๒๒ ชื่อชุดลาดตระเวน แม่ตำ พิกัด ๑๒๘๖๗๒ , ๒๑๓๕๑๘๗	ขึ้นสวน จุดตรวจพบขนนกยูง	



ประมวลภาพการลาดตระเวน
เขตรักษาพันธุ์สัตว์ป่าเวียงลอ
ประจำเดือน พฤษภาคม ๒๕๖๕



วันที่/ชุดลาดตระเวน/พิกัด	รายละเอียดภาพ	ภาพถ่าย
วันที่ ๒๐ พ.ค. ๒๐๒๒ ชื่อชุดลาดตระเวน แม่ตำ พิกัด ๑๓๗๗๕๖ , ๒๑๓๘๕๑๑	จุดลาดตระเวนทางรถยนต์	
วันที่ ๒๐ พ.ค. ๒๐๒๒ ชื่อชุดลาดตระเวน แม่ตำ พิกัด ๑๓๖๖๑๙ , ๒๑๓๘๓๐๙	ร่องรอย จุดพบรังของนก	
วันที่ ๒๐ พ.ค. ๒๐๒๒ ชื่อชุดลาดตระเวน แม่ตำ พิกัด ๑๓๔๒๗๕ , ๒๑๔๐๔๓๔	สิ้นสุดลาดตระเวนบริเวณป่าห้วยน้ำจั้น ท้องที่บ้านปางผักหม หมู่ที่ ๗ ตำบลจิม อำเภอบง จังหวัดพะเยา	
วันที่ ๒๐ พ.ค. ๒๐๒๒ ชื่อชุดลาดตระเวน แม่ตำ พิกัด ๑๓๕๙๘๘ , ๒๑๓๘๔๒๓	อาวุธและอุปกรณ์การกระ จุดพบภัยคุกคาม พบลูกกระสุนปืนลูกซอง	



ประมวลภาพการลาดตระเวน
เขตรักษาพันธุ์สัตว์ป่าเวียงลอ
ประจำเดือน พฤษภาคม ๒๕๖๕







วันที่/ชุดลาดตระเวน/พิกัด	รายละเอียดภาพ	ภาพถ่าย
<p>วันที่ ๑๘ พ.ค. ๒๐๒๒ ชื่อชุดลาดตระเวน แม่ตำ พิกัด ๖๓๕๗๙๗ , ๒๑๓๘๙๓๘</p>	<p>เริ่มเดินใหม่จากพักรับประทานอาหารกลางวัน</p>	
<p>วันที่ ๑๘ พ.ค. ๒๐๒๒ ชื่อชุดลาดตระเวน แม่ตำ พิกัด ๖๓๕๐๒๔ , ๒๑๓๘๗๖๗</p>	<p>ร่องรอย จุดพบกองมูลอีเห็น</p>	
<p>วันที่ ๑๘ พ.ค. ๒๐๒๒ ชื่อชุดลาดตระเวน แม่ตำ พิกัด ๖๓๗๐๖๖ , ๒๑๓๙๕๑๔</p>	<p>เริ่มลาดตระเวนทางเท้า</p>	
<p>วันที่ ๑๘ พ.ค. ๒๐๒๒ ชื่อชุดลาดตระเวน แม่ตำ พิกัด ๖๓๔๒๖๖ , ๒๑๔๐๔๓๙</p>	<p>เริ่มลาดตระเวนทางรถยนต์ห้วยหินมน ท้องที่บ้านปางผักหม หมู่ที่ ๗ ตำบลจิม อำเภอปาง จังหวัดพะเยา</p>	



ประมวลภาพการลาดตระเวน
เขตรักษาพันธุ์สัตว์ป่าเวียงลอ
ประจำเดือน พฤษภาคม ๒๕๖๕



วันที่/ชุดลาดตระเวน/พิกัด	รายละเอียดภาพ	ภาพถ่าย
วันที่ ๒๖ พ.ค. ๒๐๒๒ ชื่อชุดลาดตระเวน สำนักงานเขต พิกัด ๑๒๙๘๕๖ , ๒๑๓๓๖๖๖	เริ่มลาดตระเวนบริเวณป่าบ้านแม่วังช้าง หมู่ ๑ ตำบลพระธาตุซิงแกง อำเภอจุน จังหวัดพะเยา	
วันที่ ๒๖ พ.ค. ๒๐๒๒ ชื่อชุดลาดตระเวน สำนักงานเขต พิกัด ๑๒๙๒๕๙ , ๒๑๓๔๐๙๘	สิ้นสุดลาดตระเวนบริเวณป่าบ้านธาตุสันติธรรม หมู่ ๓ ตำบลพระธาตุซิงแกง อำเภอจุน จังหวัดพะเยา	
วันที่ ๖ พ.ค. ๒๐๒๒ ชื่อชุดลาดตระเวน หน่วย พิกัด ๑๓๓๙๕๘ , ๒๑๒๖๖๑๓	ร่องรอย จุดตรวจพบรังไข่ ไก่ป่า	
วันที่ ๖ พ.ค. ๒๐๒๒ ชื่อชุดลาดตระเวน หน่วย พิกัด ๑๓๔๐๑๗ , ๒๑๒๖๖๓๕	เริ่มเดินใหม่ต่อจากจุดพักค้างแรม	



ประมวลภาพการลาดตระเวน
เขตรักษาพันธุ์สัตว์ป่าเวียงลอ
ประจำเดือน พฤษภาคม ๒๕๖๕







วันที่/ชุดลาดตระเวน/พิกัด	รายละเอียดภาพ	ภาพถ่าย
<p>วันที่ ๖ พ.ค. ๒๐๒๒ ชื่อชุดลาดตระเวน ห้วยแก่น พิกัด ๑๓๓๖๙๓ , ๒๑๒๖๖๔๔</p>	<p>ร่องรอย จุดตรวจพบขี้เก้ง สภาพเก่า ประมาณ ๒ อาทิตย์</p>	
<p>วันที่ ๖ พ.ค. ๒๐๒๒ ชื่อชุดลาดตระเวน ห้วยแก่น พิกัด ๑๓๓๕๖๕ , ๒๑๒๖๖๕๓</p>	<p>สิ้นสุดลาดตระเวนบริเวณห้วยตำตา ท้องที่บ้านห้วยคอกหมู หมู่ที่ ๘ ตำบลนาปรัง อำเภอบง จังหวัดพะเยา</p>	
<p>วันที่ ๕ พ.ค. ๒๐๒๒ ชื่อชุดลาดตระเวน ห้วยแก่น พิกัด ๑๓๔๙๘๓ , ๒๑๒๔๐๕๑</p>	<p>เริ่มลาดตระเวนตั้งแต่มอนแสนสุข ท้องที่บ้านแสนสุข หมู่ ๙ ตำบลนาปรัง อำเภอบง จังหวัดพะเยา</p>	
<p>วันที่ ๕ พ.ค. ๒๐๒๒ ชื่อชุดลาดตระเวน ห้วยแก่น พิกัด ๑๓๔๐๐๗ , ๒๑๒๖๖๒๙</p>	<p>จุดพักค้างแรม ในพื้นที่</p>	



ประมวลภาพการลาดตระเวน
เขตรักษาพันธุ์สัตว์ป่าเวียงลอ
ประจำเดือน พฤษภาคม ๒๕๖๕





วันที่/ชุดลาดตระเวน/พิกัด	รายละเอียดภาพ	ภาพถ่าย
วันที่ ๕ พ.ค. ๒๐๒๒ ชื่อชุดลาดตระเวน ห้วยแก่น พิกัด ๑๓๔๖๓๙ , ๒๑๒๖๒๔๖	ร่องรอย จุดตรวจพบขึ้นกยุง	
วันที่ ๕ พ.ค. ๒๐๒๒ ชื่อชุดลาดตระเวน ห้วยแก่น พิกัด ๑๓๔๖๑๕ , ๒๑๒๕๘๓๒	ร่องรอย จุดตรวจพบขี้เ็น สภาพเก่า ประมาณ ๑อาทิตย์	
วันที่ ๕ พ.ค. ๒๐๒๒ ชื่อชุดลาดตระเวน ห้วยแก่น พิกัด ๑๓๔๖๖๔ , ๒๑๒๔๘๘๖	เริ่มเดินใหม่จากพักรับประทานอาหารกลางวัน	
วันที่ ๕ พ.ค. ๒๐๒๒ ชื่อชุดลาดตระเวน ห้วยแก่น พิกัด ๑๓๔๓๖๕ , ๒๑๒๖๕๑๐	ขึ้นสวน จุดตรวจพบขนหางนกยูง	



ประมวลภาพการลาดตระเวน
เขตรักษาพันธุ์สัตว์ป่าเวียงลอ
ประจำเดือน พฤษภาคม ๒๕๖๕



วันที่/ชุดลาดตระเวน/พิกัด	รายละเอียดภาพ	ภาพถ่าย
วันที่ ๕ พ.ค. ๒๐๒๒ ชื่อชุดลาดตระเวน ห้วยแก่น พิกัด ๑๓๔๑๖๒ , ๒๑๒๖๖๙๑	ร่องรอย จุดตรวจพบรอยหมูป่า คู้ยหาอาหาร	
วันที่ ๑๑ พ.ค. ๒๐๒๒ ชื่อชุดลาดตระเวน สำนักงานเขต พิกัด ๑๒๑๑๓๓ , ๒๑๓๒๐๕๐	เริ่มลาดตระเวนบริเวณที่ทำการเขตรักษาพันธุ์สัตว์ป่า เวียงลอ ท้องที่บ้านเข็ชะ หมู่ที่๔ ตำบลจุน อำเภอจุน จังหวัดพะเยา	
วันที่ ๑๑ พ.ค. ๒๐๒๒ ชื่อชุดลาดตระเวน สำนักงานเขต พิกัด ๑๒๔๖๘๕ , ๒๑๔๓๑๙๐	สิ้นสุดลาดตระเวนบริเวณอ่างเก็บน้ำห้วยยางขาม บ้านดงเคียน หมู่ที่๓ ตำบลห้วยยางขาม อำเภอจุน จังหวัดพะเยา	
วันที่ ๑๖ พ.ค. ๒๐๒๒ ชื่อชุดลาดตระเวน สำนักงานเขต พิกัด ๑๑๗๑๒๐ , ๒๑๓๖๐๓๐	สิ้นสุดลาดตระเวนบริเวณอ่างเก็บน้ำห้วยข้าวกล้า หมู่ที่๗ บ้านห้วยข้าวกล้า ตำบลห้วยข้าวกล้า อำเภอจุน จังหวัดพะเยา	



สรุปผลงานลาดตระเวน เขตรักษาพันธุ์สัตว์ป่าเวียงลอ ประจำเดือน พฤษภาคม ๒๕๖๕



สรุปผลการดำเนินงาน

จากผลการดำเนินงานข้างต้นสามารถสรุปผลได้ดังนี้

๑. ในพื้นที่เขตรักษาพันธุ์สัตว์ป่าเวียงลอยังคงมีการคุกคามจากการลักลอบล่าสัตว์ป่าอยู่ในบางพื้นที่
๒. บางพื้นที่ยังตรวจพบการลักลอบตัดไม้มีค่า

ปัญหาและอุปสรรค

๑. จำนวนเจ้าหน้าที่ปฏิบัติงานด้านการลาดตระเวนที่ไม่เพียงพอเมื่อเทียบกับสัดส่วนของพื้นที่
๒. เนื่องจากช่วงนี้เป็นหน้าฝน ความชื้นสูงมากส่งผลให้อุปกรณ์ที่ใช้ในงานในภาคสนามเริ่มมีการชำรุด บางชุดเสียหายขณะปฏิบัติหน้าที่ อาทิเช่น GPS และกล้องถ่ายรูป เป็นต้น
๓. ตัวชี้วัดจะเข้าซ้อนกับงบการลาดตระเวนปกติ

ข้อเสนอแนะ

๑. อยากให้มีการเพิ่มจำนวนเจ้าหน้าที่ให้มากขึ้น
๒. ตั้งจุดสกัดเพิ่มเติมในพื้นที่เสี่ยงต่อการลักลอบเข้ามากระทำผิด
๓. การปรับเปลี่ยนสายงานพนักงานราชการ/คนงาน เป็นพนักงานราชการ/พิทักษ์ป่า

เนื่องจากขาดเจ้าหน้าที่ผู้ต้องใช้บังคับกฎหมาย

ประกอบกับพนักงานราชการ/คนงานเป็นเจ้าหน้าที่ที่ปฏิบัติงานในพื้นที่มานานมีความรู้และประสบการณ์ในพื้นที่เป็นอยู่
เพิ่มความมั่นคงของเจ้าหน้าที่ผู้ปฏิบัติงาน โดยเฉพาะอย่างยิ่งในพนักงานจ้างเหมา

แผนการลาดตระเวนในเดือนต่อไป

๑. เจ้าหน้าที่ผู้เกี่ยวข้อง ได้มีการประชุมวางแผนการเดินทางลาดตระเวนในพื้นที่เสี่ยง ในวันที่ ๒๙ เมษายน ๒๕๖๕

(ลงชื่อ) ผู้จัดทำรายงาน

(นายธีรพันธ์ ศรีกันหา)

วันที่

(ลงชื่อ) ผู้จัดตรวจรายงาน

(นายเสกสรร มูลอินตะ)

หัวหน้าเขตรักษาพันธุ์สัตว์ป่าเวียงลอ

วันที่