



รายงานลาดตระเวนเชิงคุณภาพในพื้นที่อนุรักษ์

เขตรักษาพันธุ์สัตว์ป่าเวียงลอ

Wian Wildlife Sanctuary

ประจำเดือน มีนาคม ๒๕๖๓



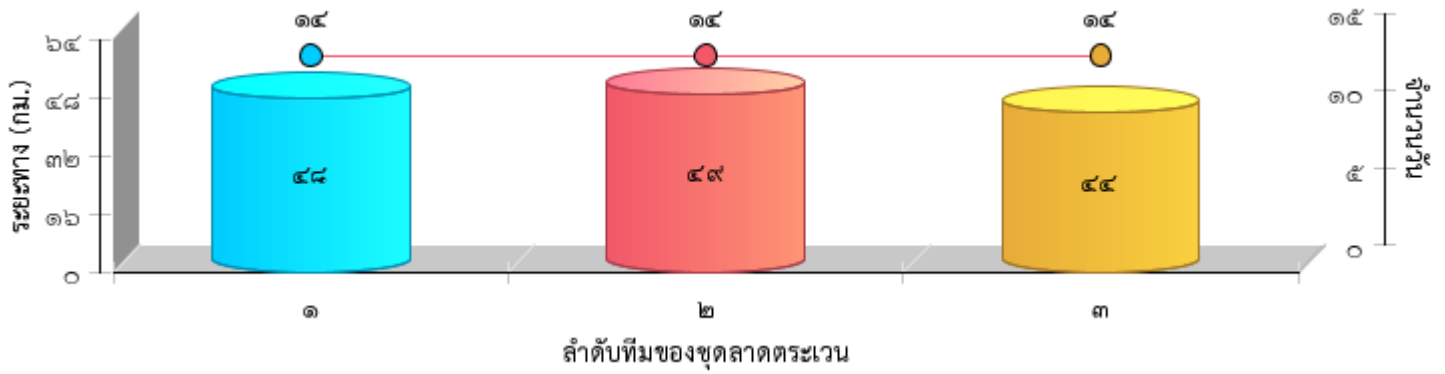
รายงานผลการลาดตระเวน เขตรักษาพันธุ์สัตว์ป่าเวียงลอ ประจำเดือน มีนาคม ๒๕๖๓



จำนวนชุดลาดตระเวน ๓ ชุด จำนวนครั้งในการลาดตระเวน ๑๕ ครั้ง จำนวนวันในการลาดตระเวน ๔๒ วัน
รวมระยะทางในการลาดตระเวนทั้งหมด ๑๔๐.๔๑ กิโลเมตร

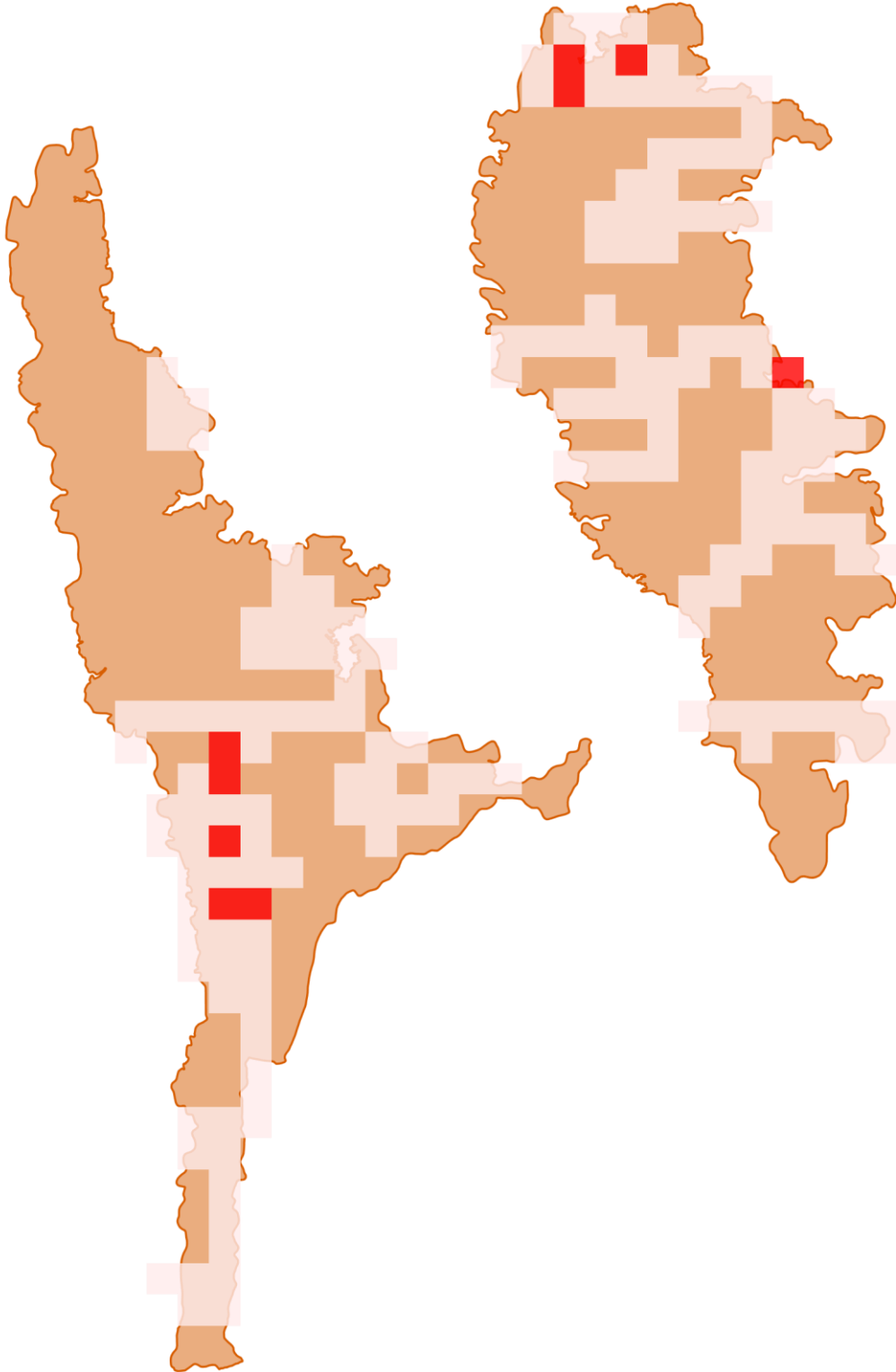
ทีมที่	ชื่อชุดลาดตระเวน	ระหว่างวันที่	จำนวนครั้ง	จำนวนวัน	ระยะทางการลาดตระเวน (กม.)			
					เดินเท้า	รถยนต์	ทางน้ำ	อากาศ
๑	น้ำแวน		๕	๑๔	๔๘	๐	๐	๐
๒	สำนักงานเขต		๕	๑๔	๔๙	๐	๐	๐
๓	ห้วยแก่น		๕	๑๔	๔๔	๐	๐	๐
ผลรวม			๑๕	๔๒	๑๔๐	๐	๐	๐

กราฟแสดงจำนวนวัน และระยะทางในการลาดตระเวน





แผนที่แสดงความเข้มข้นของการลาดตระเวน
เขตรักษาพันธุ์สัตว์ป่าเวียงลอ
ประจำเดือน มีนาคม ๒๕๖๓



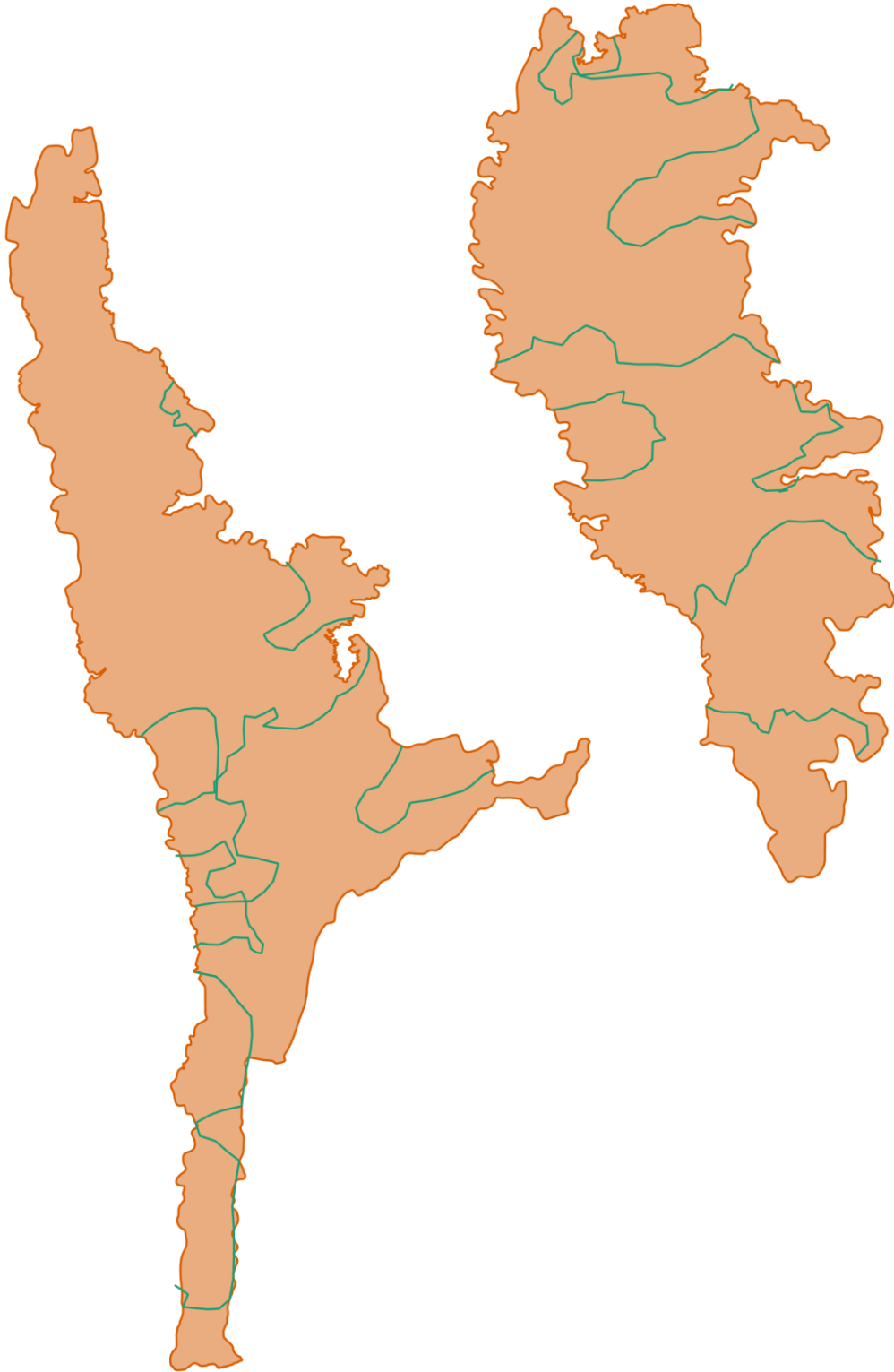


แผนที่แสดงความเข้มข้นของการลาดตระเวน
เขตรักษาพันธุ์สัตว์ป่าเวียงลอ
ประจำเดือน มีนาคม ๒๕๖๓





แผนที่แสดงเส้นทางการลาดตระเวน
เขตรักษาพันธุ์สัตว์ป่าเวียงลอ
ประจำเดือน มีนาคม ๒๕๖๓





แผนที่แสดงการกระจายของสัตว์ป่า เขตรักษาพันธุ์สัตว์ป่าเวียงลอ ประจำเดือน มีนาคม ๒๕๖๓



แก้ง



.....

ชะมดเขต



.....

นกงู



.....

เนื้อทราย



.....

ละองละมั่ง



.....

หมาจิ้งจอก



.....

หมาใน



.....

หมูป่า



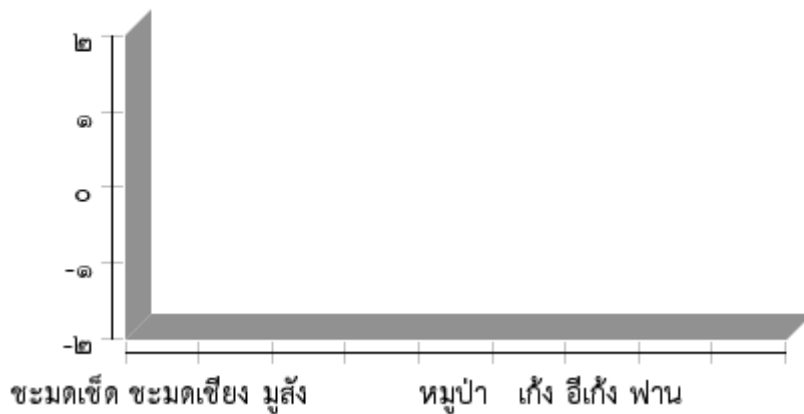
.....

อีเห็นข้างลาย



.....

Chart Title



Series ๑



ตารางสรุปการพบปัจจัยคุกคาม
เขตรักษาพันธุ์สัตว์ป่าเวียงลอ
ประจำเดือน มีนาคม ๒๕๖๓



ปัจจัยคุกคาม	ชุดลาดตระเวน	พิกัด X	พิกัด Y	รายละเอียดของปัจจัยคุกคาม	การจัดการ	สถานที่
การล่า	น้ำแวน	๖๓๒๖๗๑	๒๑๔๙๕๗๒	ซากกระรอกหลากสี จำนวน ๙ ตัว และซากนกเป็ดน้ำเหลือง จำนวน ๑ ตัว		ในพื้นที่
	สำนักงานเขต	๖๑๕๓๔๓	๒๑๑๐๙๗๖	ซากนกยูงจำนวน๑ตัว (ภายหลังศาลอนุมัติหมายจับเพิ่มอีก ๑ คนคือนายน้อย ไชยลังกา		ในพื้นที่
เก็บหาของป่า	น้ำแวน	๖๑๕๕๒๑	๒๑๒๙๗๕๘	ดับไฟป่าตามรายงานการเกิด hotspots		ในพื้นที่
		๖๑๘๒๓๘	๒๑๒๔๗๗๙	ดับไฟป่าตามรายงานการเกิด hotspots		ในพื้นที่
		๖๒๖๕๘๖	๒๑๕๐๐๙๐	ดับไฟป่าตามรายงานการเกิด hotspots		ในพื้นที่



ตารางสรุปการพบปัจจัยคุกคาม
เขตรักษาพันธุ์สัตว์ป่าเวียงลอ
ประจำเดือน มีนาคม ๒๕๖๓



ปัจจัยคุกคาม	ชุดลาดตระเวน	พิกัด X	พิกัด Y	รายละเอียดของปัจจัยคุกคาม	การจัดการ	สถานที่
		๖๒๗๐๔๖	๒๑๕๐๗๒๗	ดับไฟป่าตามรายงานการเกิด hotspots		ในพื้นที่
		๖๒๗๖๔๑	๒๑๕๐๐๙๙	ดับไฟป่าตามรายงานการเกิด hotspots		ในพื้นที่
		๖๒๘๒๗๑	๒๑๔๙๙๒๘	เผาป่าเพื่อให้ฝักหวานแตกยอดอ่อน		ในพื้นที่
		๖๒๘๘๔๗	๒๑๔๕๖๕๕	ดับไฟป่าตามรายงานการเกิด hotspots		ในพื้นที่
		๖๒๙๒๕๓	๒๑๓๙๕๔๘	ดับไฟป่าตามรายงานการเกิด hotspots		ในพื้นที่



ตารางสรุปการพบปัจจัยคุกคาม
เขตรักษาพันธุ์สัตว์ป่าเวียงลอ
ประจำเดือน มีนาคม ๒๕๖๓



ปัจจัยคุกคาม	ชุดลาดตระเวน	พิกัด X	พิกัด Y	รายละเอียดของปัจจัยคุกคาม	การจัดการ	สถานที่
		๖๒๙๓๑๒	๒๑๓๙๘๑๕	ดับไฟป่าตามรายงานการเกิด hotspots		ในพื้นที่
		๖๓๐๒๒๘	๒๑๓๘๒๒๖	ดับไฟป่าตามรายงานการเกิด hotspots		ในพื้นที่
	สำนักงานเขต	๖๑๔๘๘๔	๒๑๓๘๘๐๗	ดับไฟป่าตามรายงานการเกิด hotspots		ในพื้นที่
		๖๑๕๐๓๑	๒๑๓๙๒๙๗	ดับไฟป่าตามรายงานการเกิด hotspots		ในพื้นที่
		๖๑๕๔๓๓	๒๑๓๘๖๙๕	ดับไฟป่าตามรายงานการเกิด hotspots		ในพื้นที่



ตารางสรุปการพบปัจจัยคุกคาม
เขตรักษาพันธุ์สัตว์ป่าเวียงลอ
ประจำเดือน มีนาคม ๒๕๖๓



ปัจจัยคุกคาม	ชุดลาดตระเวน	พิกัด X	พิกัด Y	รายละเอียดของปัจจัยคุกคาม	การจัดการ	สถานที่
		๖๑๕๕๔๑	๒๑๒๕๐๔๔	ดับไฟป่าตามรายงานการเกิด hotspots		ในพื้นที่
		๖๑๕๕๘๕	๒๑๑๖๔๖๖	ดับไฟป่าตามรายงานการเกิด hotspots		ในพื้นที่
		๖๑๕๕๒๗	๒๑๒๔๑๐๔	ดับไฟป่าตามรายงานการเกิด hotspots		ในพื้นที่
		๖๑๖๐๓๕	๒๑๒๔๕๒๘	ดับไฟป่าตามรายงานการเกิด hotspots		ในพื้นที่
		๖๑๖๒๐๔	๒๑๒๓๗๐๘	ดับไฟป่าตามรายงานการเกิด hotspots		ในพื้นที่



ตารางสรุปการพบปัจจัยคุกคาม
เขตรักษาพันธุ์สัตว์ป่าเวียงลอ
ประจำเดือน มีนาคม ๒๕๖๓



ปัจจัยคุกคาม	จุดลาดตระเวน	พิกัด X	พิกัด Y	รายละเอียดของปัจจัยคุกคาม	การจัดการ	สถานที่
		๖๑๖๕๕๘	๒๑๒๗๗๕๘	ดับไฟป่าตามรายงานการเกิด hotspots		ในพื้นที่
		๖๑๗๑๕๒	๒๑๒๙๕๐๕	ไม่มีสัญญาณโทรศัพท์		ในพื้นที่
		๖๑๗๕๐๕	๒๑๒๙๔๖๐	ไม่มีสัญญาณโทรศัพท์		ในพื้นที่
		๖๑๗๗๔๖	๒๑๒๙๑๙๑	ดับไฟป่าตามรายงานการเกิด hotspots		ในพื้นที่
		๖๑๗๗๔๗	๒๑๒๒๑๙๙	ดับไฟป่าตามรายงานการเกิด hotspots		ในพื้นที่



ตารางสรุปการพบปัจจัยคุกคาม
เขตรักษาพันธุ์สัตว์ป่าเวียงลอ
ประจำเดือน มีนาคม ๒๕๖๓



ปัจจัยคุกคาม	ชุดลาดตระเวน	พิกัด X	พิกัด Y	รายละเอียดของปัจจัยคุกคาม	การจัดการ	สถานที่
		๖๑๘๑๓๒	๒๑๒๙๑๓๑	ดับไฟป่าตามรายงานการเกิด hotspots		ในพื้นที่
		๖๒๐๘๑๗	๒๑๒๖๑๕๙	เผาป่าเพื่อให้ผักหวานแตกยอดอ่อน		ในพื้นที่
		๖๒๑๕๐๔	๒๑๒๕๗๕๗	ดับไฟป่าตามรายงานการเกิด hotspots		ในพื้นที่
		๖๒๔๔๒๑	๒๑๒๗๒๘๓	เผาป่าเพื่อให้ผักหวานแตกยอดอ่อน		ในพื้นที่
	ห้วยแก่น	๖๑๘๑๕๙	๒๑๓๑๗๐๕	ดับไฟป่าตามรายงานการเกิด hotspots		ในพื้นที่



ตารางสรุปการพบปัจจัยคุกคาม
เขตรักษาพันธุ์สัตว์ป่าเวียงลอ
ประจำเดือน มีนาคม ๒๕๖๓



ปัจจัยคุกคาม	ชุดลาดตระเวน	พิกัด X	พิกัด Y	รายละเอียดของปัจจัยคุกคาม	การจัดการ	สถานที่
		๖๑๘๗๐๒	๒๑๓๓๖๐๓	ดับไฟป่าตามรายงานการเกิด hotspots		ในพื้นที่
		๖๑๘๒๑๐	๒๑๓๓๔๓๘	ดับไฟป่าตามรายงานการเกิด hotspots		ในพื้นที่
		๖๓๑๕๗๕	๒๑๓๒๗๒๔	ดับไฟป่าตามรายงานการเกิด hotspots		ในพื้นที่
		๖๓๑๖๗๐	๒๑๓๓๖๕๔	ดับไฟป่าตามรายงานการเกิด hotspots		ในพื้นที่
		๖๓๑๘๐๐	๒๑๔๑๑๒๖	ดับไฟป่าตามรายงานการเกิด hotspots		ในพื้นที่



ตารางสรุปการพบปัจจัยคุกคาม
เขตรักษาพันธุ์สัตว์ป่าเวียงลอ
ประจำเดือน มีนาคม ๒๕๖๓



ปัจจัยคุกคาม	ชุดลาดตระเวน	พิกัด X	พิกัด Y	รายละเอียดของปัจจัยคุกคาม	การจัดการ	สถานที่
		๖๓๒๕๖๕	๒๑๓๓๐๖๓	ดับไฟป่าตามรายงานการเกิด hotspots		ในพื้นที่
		๖๓๒๘๑๐	๒๑๔๑๗๓๒	ดับไฟป่าตามรายงานการเกิด hotspots		ในพื้นที่
		๖๓๓๕๓๔	๒๑๔๑๒๓๓	ดับไฟป่าตามรายงานการเกิด hotspots		ในพื้นที่
		๖๓๓๕๖๔	๒๑๒๙๒๔๔	ดับไฟป่าตามรายงานการเกิด hotspots		ในพื้นที่
		๖๓๔๐๑๑	๒๑๒๙๑๘๔	ดับไฟป่าตามรายงานการเกิด hotspots		ในพื้นที่



ตารางสรุปการพบปัจจัยคุกคาม
เขตรักษาพันธุ์สัตว์ป่าเวียงลอ
ประจำเดือน มีนาคม ๒๕๖๓



ปัจจัยคุกคาม	ชุดลาดตระเวน	พิกัด X	พิกัด Y	รายละเอียดของปัจจัยคุกคาม	การจัดการ	สถานที่
		๖๓๔๑๘๘	๒๑๓๓๔๐๓	ดับไฟป่าตามรายงานการเกิด hotspots		ในพื้นที่
		๖๓๔๕๑๐	๒๑๒๙๕๓๐	ดับไฟป่าตามรายงานการเกิด hotspots		ในพื้นที่
		๖๓๔๙๗๖	๒๑๒๙๔๖๗	ดับไฟป่าตามรายงานการเกิด hotspots		ในพื้นที่
		๖๓๕๐๒๘	๒๑๓๕๗๒๕	ดับไฟป่าตามรายงานการเกิด hotspots		ในพื้นที่
		๖๓๕๑๒๑	๒๑๓๗๘๕๒	ดับไฟป่าตามรายงานการเกิด hotspots		ในพื้นที่



ตารางสรุปการพบปัจจัยคุกคาม
เขตรักษาพันธุ์สัตว์ป่าเวียงลอ
ประจำเดือน มีนาคม ๒๕๖๓



ปัจจัยคุกคาม	ชุดลาดตระเวน	พิกัด X	พิกัด Y	รายละเอียดของปัจจัยคุกคาม	การจัดการ	สถานที่
		๖๓๕๑๗๙	๒๑๓๘๒๗๒	ดับไฟป่าตามรายงานการเกิด hotspots		ในพื้นที่
		๖๓๕๔๔๓	๒๑๒๙๔๐๓	ดับไฟป่าตามรายงานการเกิด hotspots		ในพื้นที่
		๖๓๕๘๒๕	๒๑๓๙๕๐๗	ดับไฟป่าตามรายงานการเกิด hotspots		ในพื้นที่
		๖๓๕๙๖๙	๒๑๒๙๗๔๖	ดับไฟป่าตามรายงานการเกิด hotspots		ในพื้นที่



การกระจายของปัจจัยคุกคาม เขตรักษาพันธุ์สัตว์ป่าเวียงลอ ประจำเดือน มีนาคม ๒๕๖๓

การบุกรุกแผ้วถาง



การล่า



การจับสัตว์น้ำ



การทำไม้



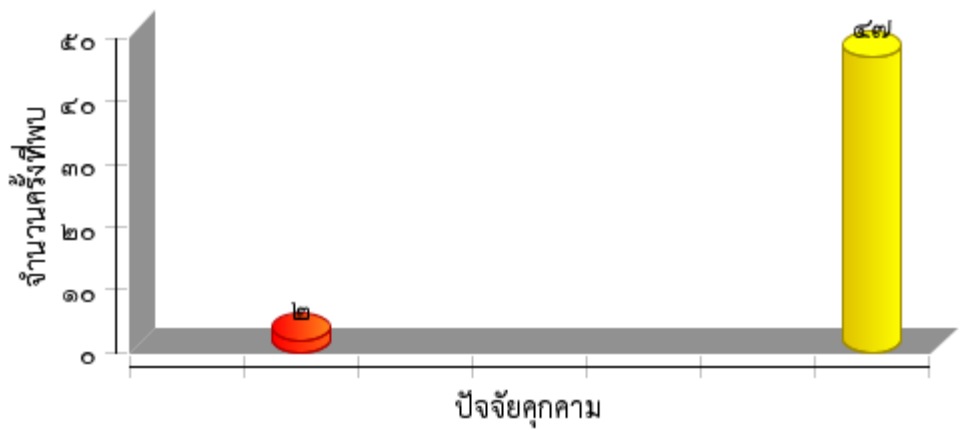
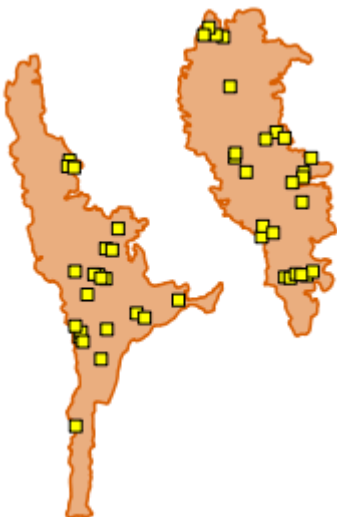
การเลี้ยงปศุสัตว์



อื่นๆ



การเก็บหาของป่า





แผนที่การกระจายของปัจจัยนิเวศ
เขตรักษาพันธุ์สัตว์ป่าเวียงลอ
ประจำเดือน มีนาคม ๒๕๖๓



ต้นไทร/ไม้ผลที่เป็นอาหารสัตว์ป่า



โปงดิน/โป่งน้ำ



รังผึ้ง



แหล่งน้ำ/ตาน้ำ





ตารางสรุปการพบปัจจัยคุกคาม
เขตรักษาพันธุ์สัตว์ป่าเวียงลอ
ประจำเดือน มีนาคม ๒๕๖๓







ปัจจัยนิเวศ	พิกัด X	พิกัด Y	รายละเอียดปัจจัยนิเวศ	สถานะ
-------------	---------	---------	-----------------------	-------

--	--	--	--	--



ประมวลภาพการลาดตระเวน
เขตรักษาพันธุ์สัตว์ป่าเวียงลอ
ประจำเดือน มีนาคม ๒๕๖๓







วันที่/เขตลาดตระเวน/พิภัก	รายละเอียดภาพ	ภาพถ่าย
วันที่ ๑๐ มี.ค. ๒๐๒๐ ชื่อเขตลาดตระเวน สำนักงานเขต พิภัก ๖๒๐๘๑๗ , ๒๑๒๖๑๕๙	ไฟ เผาป่าเพื่อให้ผักหวานแตกยอดอ่อน	
วันที่ ๑๐ มี.ค. ๒๐๒๐ ชื่อเขตลาดตระเวน สำนักงานเขต พิภัก ๖๒๑๕๐๔ , ๒๑๒๕๗๕๗	ไฟ ดับไฟป่าตามรายงานการเกิด hotspots	
วันที่ ๙ มี.ค. ๒๐๒๐ ชื่อเขตลาดตระเวน สำนักงานเขต พิภัก ๖๒๔๔๒๑ , ๒๑๒๗๒๘๓	ไฟ เผาป่าเพื่อให้ผักหวานแตกยอดอ่อน	
วันที่ ๑๕ มี.ค. ๒๐๒๐ ชื่อเขตลาดตระเวน ห้วยแก่น พิภัก ๖๓๕๐๒๘ , ๒๑๓๕๗๒๕	ไฟ ดับไฟป่าตามรายงานการเกิด hotspots	



ประมวลภาพการลาดตระเวน
เขตรักษาพันธุ์สัตว์ป่าเวียงลอ
ประจำเดือน มีนาคม ๒๕๖๓



วันที่/เขตลาดตระเวน/พิกัด	รายละเอียดภาพ	ภาพถ่าย
วันที่ ๑๗ มี.ค. ๒๐๒๐ ชื่อเขตลาดตระเวน ห้วยแก่น พิกัด ๑๓๑๕๗๕ , ๑๑๓๒๗๒๔	ไฟ ดับไฟป่าตามรายงานการเกิด hotspots	
วันที่ ๑๗ มี.ค. ๒๐๒๐ ชื่อเขตลาดตระเวน ห้วยแก่น พิกัด ๑๓๑๖๗๐ , ๑๑๓๓๖๕๔	ไฟ ดับไฟป่าตามรายงานการเกิด hotspots	
วันที่ ๑๖ มี.ค. ๒๐๒๐ ชื่อเขตลาดตระเวน ห้วยแก่น พิกัด ๑๓๒๕๖๕ , ๑๑๓๓๐๖๓	ไฟ ดับไฟป่าตามรายงานการเกิด hotspots	
วันที่ ๒๒ มี.ค. ๒๐๒๐ ชื่อเขตลาดตระเวน ห้วยแก่น พิกัด ๑๓๓๕๖๔ , ๑๑๒๙๒๔๔	ไฟ ดับไฟป่าตามรายงานการเกิด hotspots	



ประมวลภาพการลาดตระเวน
เขตรักษาพันธุ์สัตว์ป่าเวียงลอ
ประจำเดือน มีนาคม ๒๕๖๓







วันที่/จุดลาดตระเวน/พิกัด	รายละเอียดภาพ	ภาพถ่าย
วันที่ ๒๒ มี.ค. ๒๐๒๐ ชื่อจุดลาดตระเวน ห้วยแก่น พิกัด ๑๓๔๐๑๑ , ๒๑๒๙๑๘๔	ไฟ ดับไฟป่าตามรายงานการเกิด hotspots	
วันที่ ๒๒ มี.ค. ๒๐๒๐ ชื่อจุดลาดตระเวน ห้วยแก่น พิกัด ๑๓๔๕๑๐ , ๒๑๒๙๕๓๐	ไฟ ดับไฟป่าตามรายงานการเกิด hotspots	
วันที่ ๒๑ มี.ค. ๒๐๒๐ ชื่อจุดลาดตระเวน ห้วยแก่น พิกัด ๑๓๕๔๔๓ , ๒๑๒๙๔๐๓	ไฟ ดับไฟป่าตามรายงานการเกิด hotspots	
วันที่ ๒๑ มี.ค. ๒๐๒๐ ชื่อจุดลาดตระเวน ห้วยแก่น พิกัด ๑๓๕๙๖๙ , ๒๑๒๙๗๔๖	ไฟ ดับไฟป่าตามรายงานการเกิด hotspots	



ประมวลภาพการลาดตระเวน
เขตรักษาพันธุ์สัตว์ป่าเวียงลอ
ประจำเดือน มีนาคม ๒๕๖๓







วันที่/ชุดลาดตระเวน/พิกัด	รายละเอียดภาพ	ภาพถ่าย
วันที่ ๒๑ มี.ค. ๒๐๒๐ ชื่อชุดลาดตระเวน ห้วยแก่น พิกัด ๑๓๔๙๗๖ , ๒๑๒๙๔๖๗	ไฟ ดับไฟป่าตามรายงานการเกิด hotspots	
วันที่ ๒๘ มี.ค. ๒๐๒๐ ชื่อชุดลาดตระเวน น้ำแวน พิกัด ๑๓๐๒๒๘ , ๒๑๓๘๒๙๖	ไฟ ดับไฟป่าตามรายงานการเกิด hotspots	
วันที่ ๒๙ มี.ค. ๒๐๒๐ ชื่อชุดลาดตระเวน น้ำแวน พิกัด ๑๒๙๒๕๓ , ๒๑๓๙๕๔๘	ไฟ ดับไฟป่าตามรายงานการเกิด hotspots	
วันที่ ๒๙ มี.ค. ๒๐๒๐ ชื่อชุดลาดตระเวน น้ำแวน พิกัด ๑๒๙๓๑๒ , ๒๑๓๙๙๑๕	ไฟ ดับไฟป่าตามรายงานการเกิด hotspots	



ประมวลภาพการลาดตระเวน
เขตรักษาพันธุ์สัตว์ป่าเวียงลอ
ประจำเดือน มีนาคม ๒๕๖๓



วันที่/ชุดลาดตระเวน/พิกัด	รายละเอียดภาพ	ภาพถ่าย
วันที่ ๗ มี.ค. ๒๐๒๐ ชื่อชุดลาดตระเวน น้ำแวน พิกัด ๑๒๘๘๔๗ , ๒๑๔๕๖๕๕	ไฟ ดับไฟป่าตามรายงานการเกิด hotspots	
วันที่ ๓ มี.ค. ๒๐๒๐ ชื่อชุดลาดตระเวน สำนักงานเขต พิกัด ๑๑๕๓๔๓ , ๒๑๑๐๙๗๖	พบคนโดยตรง ซากนกยูงจำนวน๑ตัว (ภายหลังศาลอนุมัติหมายจับเพิ่มอีก ๑ คนคือนายน้อย ไชยลังกา	
วันที่ ๒ มี.ค. ๒๐๒๐ ชื่อชุดลาดตระเวน สำนักงานเขต พิกัด ๑๑๕๕๘๕ , ๒๑๑๖๔๖๖	ไฟ ดับไฟป่าตามรายงานการเกิด hotspots	
วันที่ ๒๕ มี.ค. ๒๐๒๐ ชื่อชุดลาดตระเวน น้ำแวน พิกัด ๑๓๒๖๗๑ , ๒๑๔๙๕๗๒	พบคนโดยตรง ซากกระรอกหลากสี จำนวน ๙ ตัว และซากนกเป็ดน้ำเหลือง จำนวน ๑ ตัว	



ประมวลภาพการลาดตระเวน เขตรักษาพันธุ์สัตว์ป่าเวียงลอ ประจำเดือน มีนาคม ๒๕๖๓







วันที่/ชุดลาดตระเวน/พิกัด	รายละเอียดภาพ	ภาพถ่าย
วันที่ ๒๓ มี.ค. ๒๐๒๐ ชื่อชุดลาดตระเวน น้ำแวน พิกัด ๑๒๘๒๗๑ , ๒๑๔๙๙๒๘	ไฟ เผาป่าเพื่อให้ฝักหวานแตกยอดอ่อน	
วันที่ ๑๑ มี.ค. ๒๐๒๐ ชื่อชุดลาดตระเวน ห้วยแก่น พิกัด ๑๓๕๘๒๕ , ๒๑๓๙๕๐๗	ไฟ ดับไฟป่าตามรายงานการเกิด hotspots	
วันที่ ๑๑ มี.ค. ๒๐๒๐ ชื่อชุดลาดตระเวน ห้วยแก่น พิกัด ๑๓๕๑๗๙ , ๒๑๓๘๒๗๒	ไฟ ดับไฟป่าตามรายงานการเกิด hotspots	
วันที่ ๑๒ มี.ค. ๒๐๒๐ ชื่อชุดลาดตระเวน ห้วยแก่น พิกัด ๑๓๕๑๒๑ , ๒๑๓๗๘๕๒	ไฟ ดับไฟป่าตามรายงานการเกิด hotspots	



ประมวลภาพการลาดตระเวน
เขตรักษาพันธุ์สัตว์ป่าเวียงลอ
ประจำเดือน มีนาคม ๒๕๖๓







วันที่/ชุดลาดตระเวน/พิกัด	รายละเอียดภาพ	ภาพถ่าย
วันที่ ๑๒ มี.ค. ๒๐๒๐ ชื่อชุดลาดตระเวน ห้วยแก่น พิกัด ๑๓๔๑๘๘ , ๒๑๓๗๔๐๓	ไฟ ดับไฟป่าตามรายงานการเกิด hotspots	
วันที่ ๒๒ มี.ค. ๒๐๒๐ ชื่อชุดลาดตระเวน สำนักงานเขต พิกัด ๑๑๕๐๓๑ , ๒๑๓๙๒๙๗	ไฟ ดับไฟป่าตามรายงานการเกิด hotspots	
วันที่ ๒๒ มี.ค. ๒๐๒๐ ชื่อชุดลาดตระเวน สำนักงานเขต พิกัด ๑๑๔๘๘๔ , ๒๑๓๘๘๐๗	ไฟ ดับไฟป่าตามรายงานการเกิด hotspots	
วันที่ ๒๒ มี.ค. ๒๐๒๐ ชื่อชุดลาดตระเวน สำนักงานเขต พิกัด ๑๑๕๔๓๓ , ๒๑๓๘๖๙๕	ไฟ ดับไฟป่าตามรายงานการเกิด hotspots	



ประมวลภาพการลาดตระเวน
เขตรักษาพันธุ์สัตว์ป่าเวียงลอ
ประจำเดือน มีนาคม ๒๕๖๓







วันที่/เขตลาดตระเวน/พิกัด	รายละเอียดภาพ	ภาพถ่าย
วันที่ ๑๓ มี.ค. ๒๐๒๐ ชื่อเขตลาดตระเวน น้ำแวน พิกัด ๑๒๗๖๔๑ , ๒๑๕๐๐๙๙	ไฟ ดับไฟป่าตามรายงานการเกิด hotspots	
วันที่ ๑๒ มี.ค. ๒๐๒๐ ชื่อเขตลาดตระเวน น้ำแวน พิกัด ๑๒๗๐๔๖ , ๒๑๕๐๗๒๗	ไฟ ดับไฟป่าตามรายงานการเกิด hotspots	
วันที่ ๑๒ มี.ค. ๒๐๒๐ ชื่อเขตลาดตระเวน น้ำแวน พิกัด ๑๒๖๕๘๖ , ๒๑๕๐๐๙๐	ไฟ ดับไฟป่าตามรายงานการเกิด hotspots	
วันที่ ๒๙ มี.ค. ๒๐๒๐ ชื่อเขตลาดตระเวน ห้วยแก่น พิกัด ๑๑๙๒๑๐ , ๒๑๓๓๔๓๘	ไฟ ดับไฟป่าตามรายงานการเกิด hotspots	



ประมวลภาพการลาดตระเวน
เขตรักษาพันธุ์สัตว์ป่าเวียงลอ
ประจำเดือน มีนาคม ๒๕๖๓







วันที่/ชุดลาดตระเวน/พิกัด	รายละเอียดภาพ	ภาพถ่าย
วันที่ ๒๘ มี.ค. ๒๐๒๐ ชื่อชุดลาดตระเวน ห้วยแก่น พิกัด ๑๑๘๑๕๙ , ๒๑๓๑๗๐๕	ไฟ ดับไฟป่าตามรายงานการเกิด hotspots	
วันที่ ๒๘ มี.ค. ๒๐๒๐ ชื่อชุดลาดตระเวน ห้วยแก่น พิกัด ๑๑๘๗๐๒ , ๒๑๓๑๖๐๓	ไฟ ดับไฟป่าตามรายงานการเกิด hotspots	
วันที่ ๑๖ มี.ค. ๒๐๒๐ ชื่อชุดลาดตระเวน น้ำแวน พิกัด ๑๑๕๕๒๑ , ๒๑๒๙๗๕๘	ไฟ ดับไฟป่าตามรายงานการเกิด hotspots	
วันที่ ๑๗ มี.ค. ๒๐๒๐ ชื่อชุดลาดตระเวน น้ำแวน พิกัด ๑๑๘๒๓๘ , ๒๑๒๔๗๗๙	ไฟ ดับไฟป่าตามรายงานการเกิด hotspots	



ประมวลภาพการลาดตระเวน
เขตรักษาพันธุ์สัตว์ป่าเวียงลอ
ประจำเดือน มีนาคม ๒๕๖๓



วันที่/จุดลาดตระเวน/พิกัด	รายละเอียดภาพ	ภาพถ่าย
วันที่ ๑๕ มี.ค. ๒๐๒๐ ชื่อจุดลาดตระเวน สำนักงานเขต พิกัด ๑๑๖๕๕๘ , ๒๑๒๗๗๕๘	ไฟ ดับไฟป่าตามรายงานการเกิด hotspots	
วันที่ ๑๔ มี.ค. ๒๐๒๐ ชื่อจุดลาดตระเวน สำนักงานเขต พิกัด ๑๑๗๕๐๕ , ๒๑๒๙๔๖๐	ไฟ ไม่มีสัญญาณโทรศัพท์	
วันที่ ๑๔ มี.ค. ๒๐๒๐ ชื่อจุดลาดตระเวน สำนักงานเขต พิกัด ๑๑๗๑๕๒ , ๒๑๒๙๕๐๕	ไฟ ไม่มีสัญญาณโทรศัพท์	
วันที่ ๑๓ มี.ค. ๒๐๒๐ ชื่อจุดลาดตระเวน สำนักงานเขต พิกัด ๑๑๘๑๓๒ , ๒๑๒๙๑๓๑	ไฟ ดับไฟป่าตามรายงานการเกิด hotspots	



ประมวลภาพการลาดตระเวน
เขตรักษาพันธุ์สัตว์ป่าเวียงลอ
ประจำเดือน มีนาคม ๒๕๖๓







วันที่/ชุดลาดตระเวน/พิกัด	รายละเอียดภาพ	ภาพถ่าย
<p>วันที่ ๑๓ มี.ค. ๒๐๒๐ ชื่อชุดลาดตระเวน สำนักงานเขต พิกัด ๑๑๗๗๔๖ , ๒๑๒๙๑๙๑</p>	<p>ไฟ ดับไฟป่าตามรายงานการเกิด hotspots</p>	
<p>วันที่ ๒๕ มี.ค. ๒๐๒๐ ชื่อชุดลาดตระเวน สำนักงานเขต พิกัด ๑๑๗๗๔๗ , ๒๑๒๒๑๙๙</p>	<p>ไฟ ดับไฟป่าตามรายงานการเกิด hotspots</p>	
<p>วันที่ ๒๖ มี.ค. ๒๐๒๐ ชื่อชุดลาดตระเวน สำนักงานเขต พิกัด ๑๑๕๙๒๗ , ๒๑๒๔๑๐๔</p>	<p>ไฟ ดับไฟป่าตามรายงานการเกิด hotspots</p>	
<p>วันที่ ๒๖ มี.ค. ๒๐๒๐ ชื่อชุดลาดตระเวน สำนักงานเขต พิกัด ๑๑๖๐๓๕ , ๒๑๒๔๕๒๘</p>	<p>ไฟ ดับไฟป่าตามรายงานการเกิด hotspots</p>	



ประมวลภาพการลาดตระเวน
เขตรักษาพันธุ์สัตว์ป่าเวียงลอ
ประจำเดือน มีนาคม ๒๕๖๓




วันที่/ชุดลาดตระเวน/พิกัด	รายละเอียดภาพ	ภาพถ่าย
วันที่ ๒๖ มี.ค. ๒๐๒๐ ชื่อชุดลาดตระเวน สำนักงานเขต พิกัด ๑๑๖๒๐๔ , ๒๑๒๓๗๐๙	ไฟ ดับไฟป่าตามรายงานการเกิด hotspots	
วันที่ ๒๗ มี.ค. ๒๐๒๐ ชื่อชุดลาดตระเวน สำนักงานเขต พิกัด ๑๑๕๕๔๑ , ๒๑๒๕๐๔๔	ไฟ ดับไฟป่าตามรายงานการเกิด hotspots	
วันที่ ๒ มี.ค. ๒๐๒๐ ชื่อชุดลาดตระเวน ห้วยแก่น พิกัด ๑๓๒๘๑๐ , ๒๑๔๑๗๓๒	ไฟ ดับไฟป่าตามรายงานการเกิด hotspots	
วันที่ ๒ มี.ค. ๒๐๒๐ ชื่อชุดลาดตระเวน ห้วยแก่น พิกัด ๑๓๓๕๓๔ , ๒๑๔๑๒๓๓	ไฟ ดับไฟป่าตามรายงานการเกิด hotspots	



ประมวลภาพการลาดตระเวน
เขตรักษาพันธุ์สัตว์ป่าเวียงลอ
ประจำเดือน มีนาคม ๒๕๖๓



วันที่/ชุดลาดตระเวน/พิกัด	รายละเอียดภาพ	ภาพถ่าย
วันที่ ๒ มี.ค. ๒๐๒๐ ชื่อชุดลาดตระเวน ห้วยแก่น พิกัด ๑๓๑๕'๐๐ , ๑๐๔๑๑'๒๖	ไฟ ดับไฟป่าตามรายงานการเกิด hotspots	



สรุปผลงานลาดตระเวน เขตรักษาพันธุ์สัตว์ป่าเวียงลอ ประจำเดือน มีนาคม ๒๕๖๓



สรุปผลการดำเนินงาน

จากผลการดำเนินงานข้างต้นสามารถสรุปผลได้ดังนี้

๑. ในพื้นที่เขตรักษาพันธุ์สัตว์ป่าเวียงลอยังตรวจพบภัยคุกคามจากการลักลอบล่าสัตว์ป่าและตัดไม้มีค่าอยู่ในบางพื้นที่

ปัญหาและอุปสรรค

๑. จำนวนเจ้าหน้าที่ที่ปฏิบัติงานด้านการลาดตระเวนมีไม่เพียงพอเมื่อเทียบกับสัดส่วนของพื้นที่รับผิดชอบ
๒. เจ้าหน้าที่ที่ปฏิบัติงานลาดตระเวนเชิงคุณภาพมีภารกิจที่ต้องรับผิดชอบตัวชี้วัดอื่นๆ ได้แก่ ตัวชี้วัดตามแผนงานกิจกรรมบูรณาการ(ด้านสัตว์ป่า)และกิจกรรมสงวนและคุ้มครองสัตว์ป่าจึงทำให้ประสิทธิภาพในการลาดตระเวนเชิงคุณภาพลดลง
๓. ในห้วงตั้งแต่เดือนกุมภาพันธ์ถึงเดือนเมษายน ๒๕๖๓ เขตรักษาพันธุ์สัตว์ป่าเวียงลอได้ปรับแผนการปฏิบัติงานโดยให้ชุดลาดตระเวนเชิงคุณภาพทั้ง ๓ ชุด มาปฏิบัติงานด้านการป้องกันแก้ไขปัญหาไฟป่า หมอกควันและฝุ่นละอองขนาดเล็ก (PM ๒.๕) จึงทำให้ไม่สามารถดำเนินการลาดตระเวนเชิงคุณภาพตามแผนที่กำหนดได้

ข้อเสนอแนะ

๑. ต้องการให้มีการจัดงบประมาณเพิ่มสำหรับจัดจ้างเจ้าหน้าที่ที่ปฏิบัติงานลาดตระเวนเชิงคุณภาพ (Smart Patrol) เป็นการเฉพาะ
๒. ควรตั้งจุดสกัดเพิ่มเติมในพื้นที่เสี่ยงต่อการลักลอบเข้ามามีกระทำความผิดหรือก่อให้เกิดภัยคุกคามภายในพื้นที่
๓. ต้องการให้มีการปรับเปลี่ยนตำแหน่งพนักงานราชการ/คนงาน ไปเป็นพนักงานราชการ/พิทักษ์ป่า เนื่องจากขาดเจ้าหน้าที่ที่มีประสบการณ์ในการบังคับใช้กฎหมาย ซึ่งพนักงานราชการ/คนงานเป็นเจ้าหน้าที่ที่ปฏิบัติงานในพื้นที่มาเป็นเวลานานจึงเป็นผู้ที่มีความรู้และประสบการณ์ ในพื้นที่เป็นอย่างดี

แผนการลาดตระเวนในเดือนต่อไป

๑. เจ้าหน้าที่ผู้เกี่ยวข้อง ได้มีการประชุมวางแผนการเดินทางลาดตระเวนในพื้นที่เสี่ยง ในวันที่ ๒๖ มีนาคม ๒๕๖๓

(ลงชื่อ) ผู้จัดทำรายงาน

(นายธีรพันธ์ ศรีกันหา)

วันที่ปรับแก้ข้อมูล ๑๓ มิถุนายน ๒๕๖๓

(ลงชื่อ) ผู้จัดตรวจรายงาน

(นายกฤตภาส ชันทะธงสกุลดี)

หัวหน้าเขตรักษาพันธุ์สัตว์ป่าเวียงลอ

วันที่ปรับแก้ข้อมูล ๑๓ มิถุนายน ๒๕๖๓