



รายงานลาดตระเวนเชิงคุณภาพในพื้นที่อนุรักษ์

อุทยานแห่งชาติภูซาง
Phu Sang National Park

ประจำเดือน เมษายน ๒๕๖๔



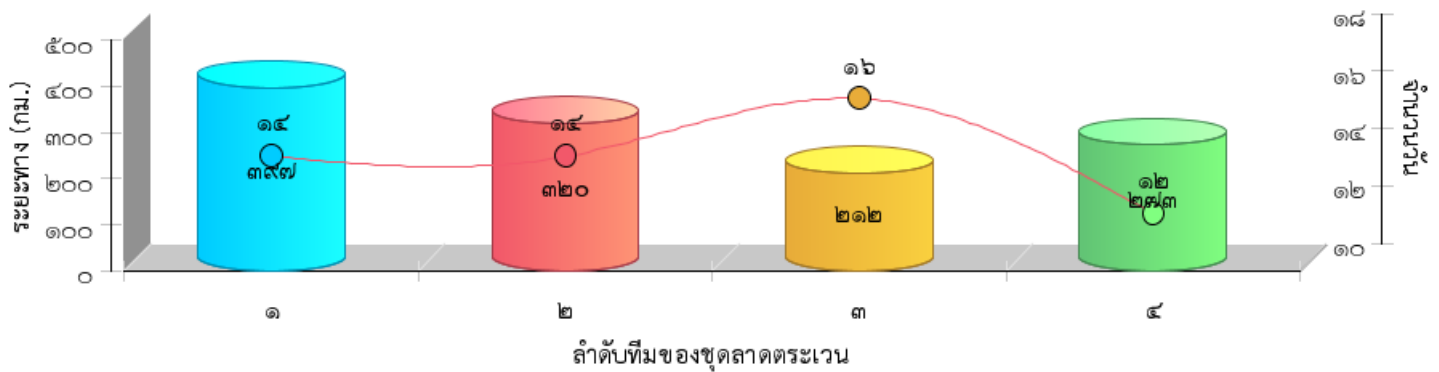
รายงานผลการลาดตระเวน อุทยานแห่งชาติภูซาง ประจำเดือน เมษายน ๒๕๖๔



จำนวนชุดลาดตระเวน ๔ ชุด จำนวนครั้งในการลาดตระเวน ๓๘ ครั้ง จำนวนวันในการลาดตระเวน ๕๖ วัน
รวมระยะทางในการลาดตระเวนทั้งหมด ๑,๒๐๑.๗๓ กิโลเมตร

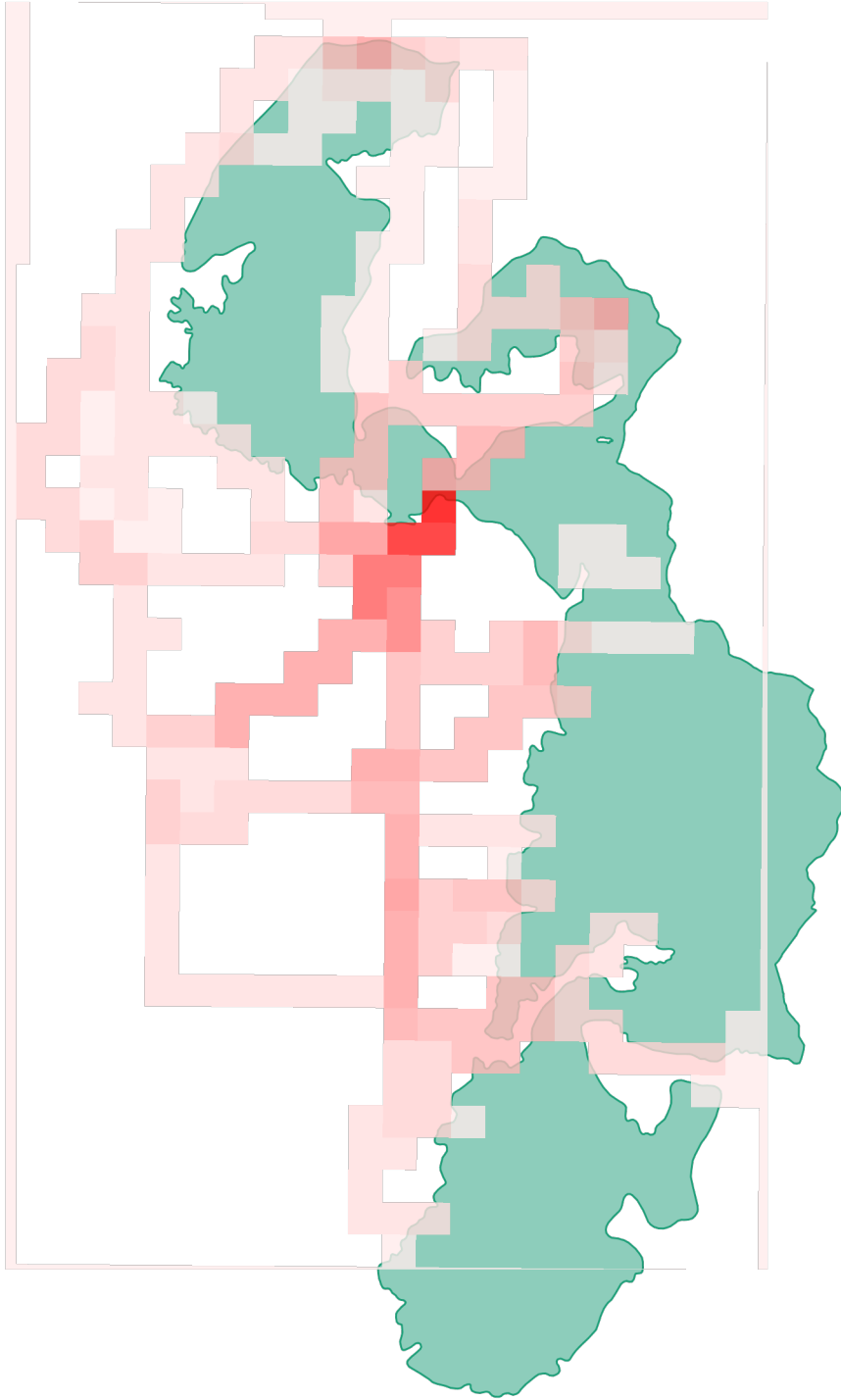
ทีมที่	ชื่อชุดลาดตระเวน	ระหว่างวันที่	จำนวนครั้ง	จำนวนวัน	ระยะทางการลาดตระเวน (กม.)			
					เดินเท้า	รถยนต์	ทางน้ำ	อากาศ
๑	Phusang๑๐๐		๑๐	๑๔	๑๓	๓๘๓	๐	๐
๒	Phusang๒๐๐		๙	๑๔	๑๕	๓๐๕	๐	๐
๓	Phusang๓๐๐		๑๑	๑๖	๒๓	๑๘๘	๐	๐
๔	Phusang๔๐๐		๘	๑๒	๖	๒๖๘	๐	๐
ผลรวม			๓๘	๕๖	๕๗	๑,๑๔๔	๐	๐

กราฟแสดงจำนวนวัน และระยะทางในการลาดตระเวน

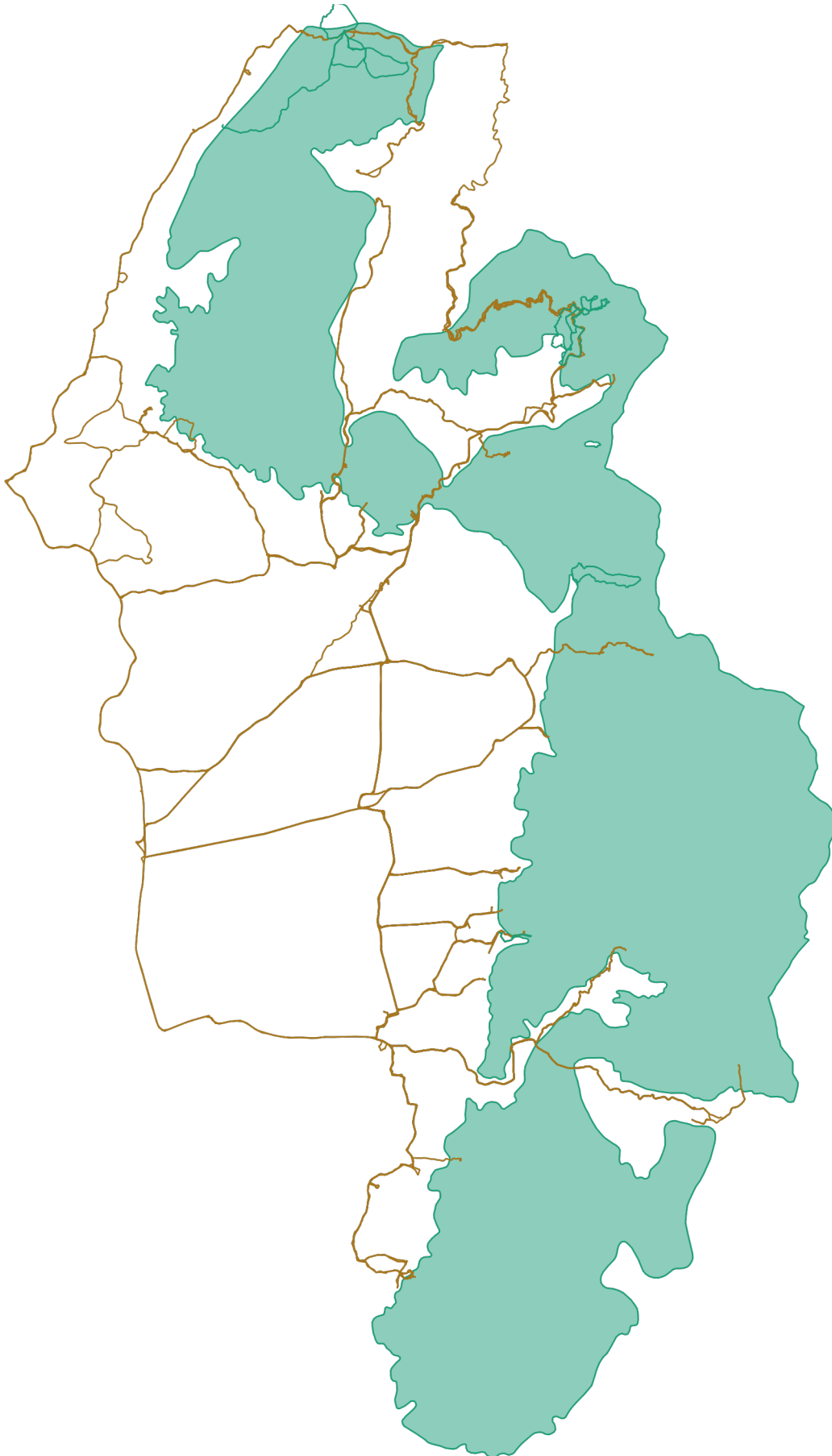




แผนที่แสดงความเข้มข้นของการลาดตระเวน
อุทยานแห่งชาติภูซาง
ประจำเดือน เมษายน ๒๕๖๔



แผนที่แสดงเส้นทางการลาดตระเวน
อุทยานแห่งชาติภูซาง
ประจำเดือน เมษายน ๒๕๖๔





สรุปผลงานลาดตระเวน
อุทยานแห่งชาติภูซาง
ประจำเดือน เมษายน ๒๕๖๔



สรุปผลการดำเนินงาน

จากผลการดำเนินงานข้างต้นสามารถสรุปผลได้ดังนี้

๑. ออกลาดตระเวนตามแผนลาดตระเวน ไม่พบปัจจัยคุกคาม
- ๒.
- ๓.

ปัญหาและอุปสรรค

๑. -ขาดอุปกรณ์เดินป่าที่มีประสิทธิภาพ
๒. -ชุดลายพรางที่ใช้งานเริ่มชำรุด
๓. -
๔. -

ข้อเสนอแนะ

๑. เพิ่มความมั่นคงของเจ้าหน้าที่ผู้ปฏิบัติงาน โดยเฉพาะอย่างยิ่งในพนักงานจ้างเหมา
๒. ต้องการชุดลายพรางที่ใช้ในการลาดตระเวนเพิ่มเติม อย่างน้อย ปีละ ๒ ชุด
๓. ต้องการอุปกรณ์เดินป่าเพิ่มเติม

แผนการลาดตระเวนในเดือนต่อไป

๑. จัดชุดลาดตระเวน ลงพื้นที่ลาดตระเวนในพื้นที่ ที่ยังไม่ครอบคลุม
- ๒.

(ลงชื่อ) ผู้จัดทำรายงาน
(นายสุรชัช คำอ้าย)
วันที่ ๖ พฤษภาคม ๒๕๖๔

(ลงชื่อ) ผู้ตรวจรายงาน
(นายบัณฑิต สมสุวรรณ)
หัวหน้าอุทยานแห่งชาติภูซาง
วันที่ ๖ พฤษภาคม ๒๕๖๔