



รายงานลาดตระเวนเชิงคุณภาพในพื้นที่อนุรักษ์

อุทยานแห่งชาติภูซาง
Phu Sang National Park

ประจำเดือน มีนาคม ๒๕๖๔



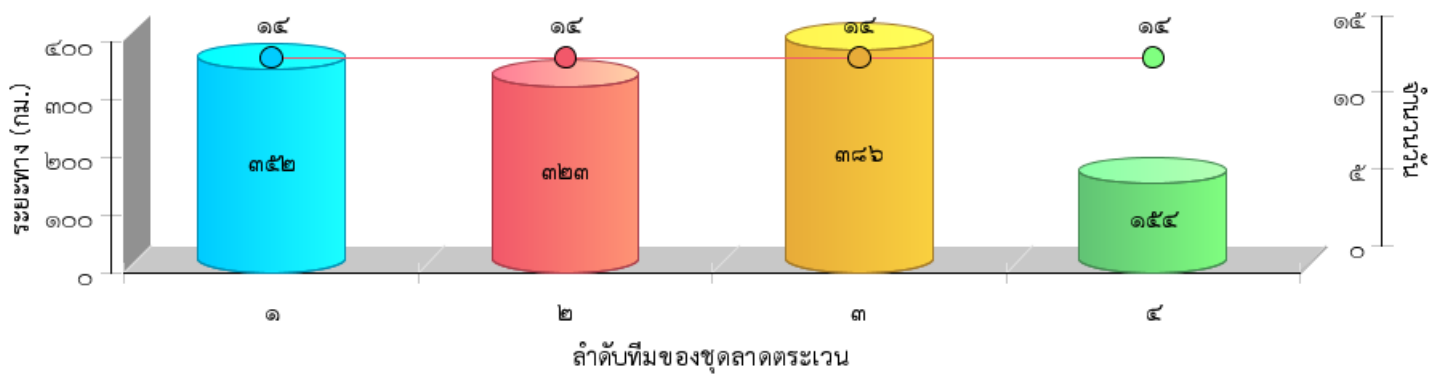
รายงานผลการลาดตระเวน อุทยานแห่งชาติภูซาง ประจำเดือน มีนาคม ๒๕๖๔



จำนวนชุดลาดตระเวน ๔ ชุด จำนวนครั้งในการลาดตระเวน ๔๑ ครั้ง จำนวนวันในการลาดตระเวน ๕๖ วัน
รวมระยะทางในการลาดตระเวนทั้งหมด ๑,๒๑๕.๗๑ กิโลเมตร

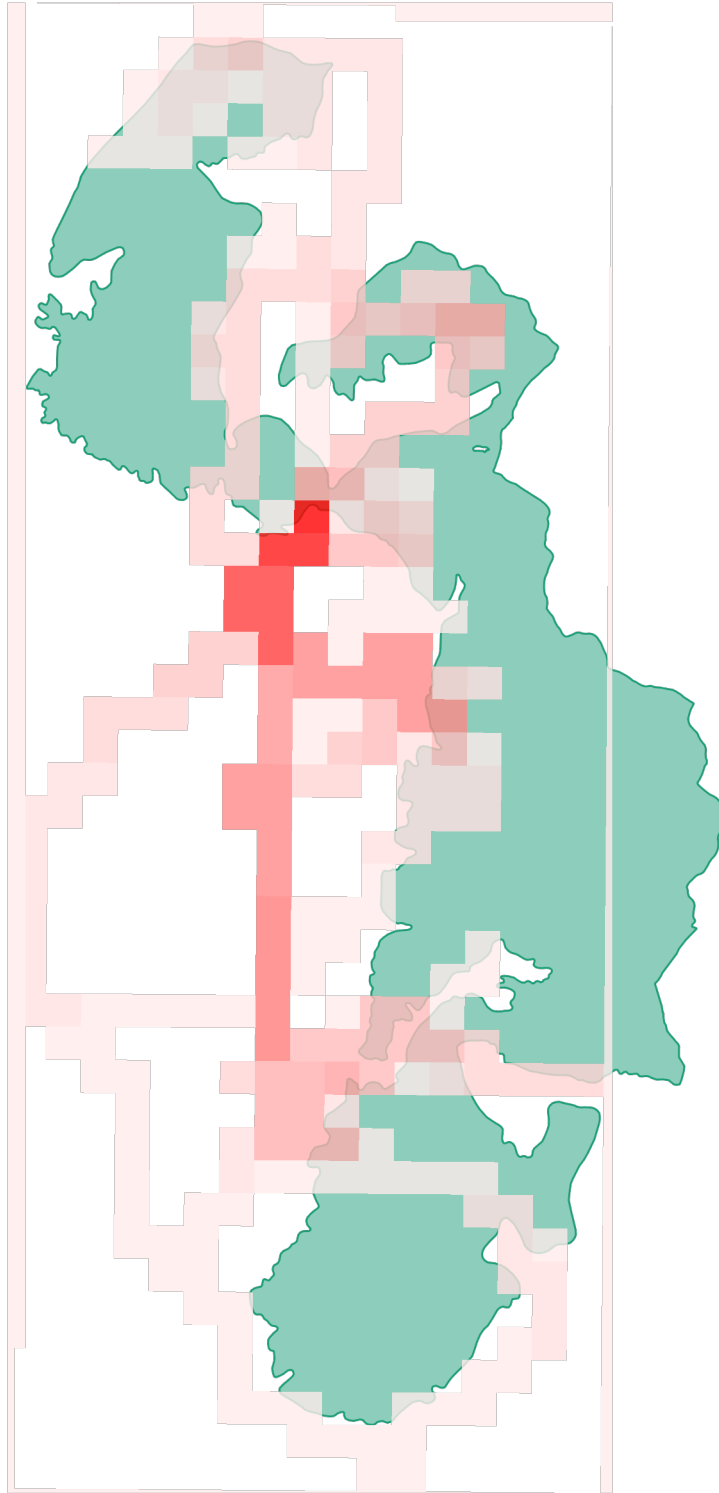
ทีมที่	ชื่อชุดลาดตระเวน	ระหว่างวันที่	จำนวนครั้ง	จำนวนวัน	ระยะทางการลาดตระเวน (กม.)			
					เดินเท้า	รถยนต์	ทางน้ำ	อากาศ
๑	Phusang๑๐๐		๑๐	๑๔	๔๘	๓๐๕	๐	๐
๒	Phusang๒๐๐		๑๑	๑๔	๔๗	๒๗๕	๐	๐
๓	Phusang๓๐๐		๑๐	๑๔	๒๕	๓๖๑	๐	๐
๔	Phusang๔๐๐		๑๐	๑๔	๑๗	๑๓๗	๐	๐
ผลรวม			๔๑	๕๖	๑๓๗	๑,๐๗๘	๐	๐

กราฟแสดงจำนวนวัน และระยะทางในการลาดตระเวน

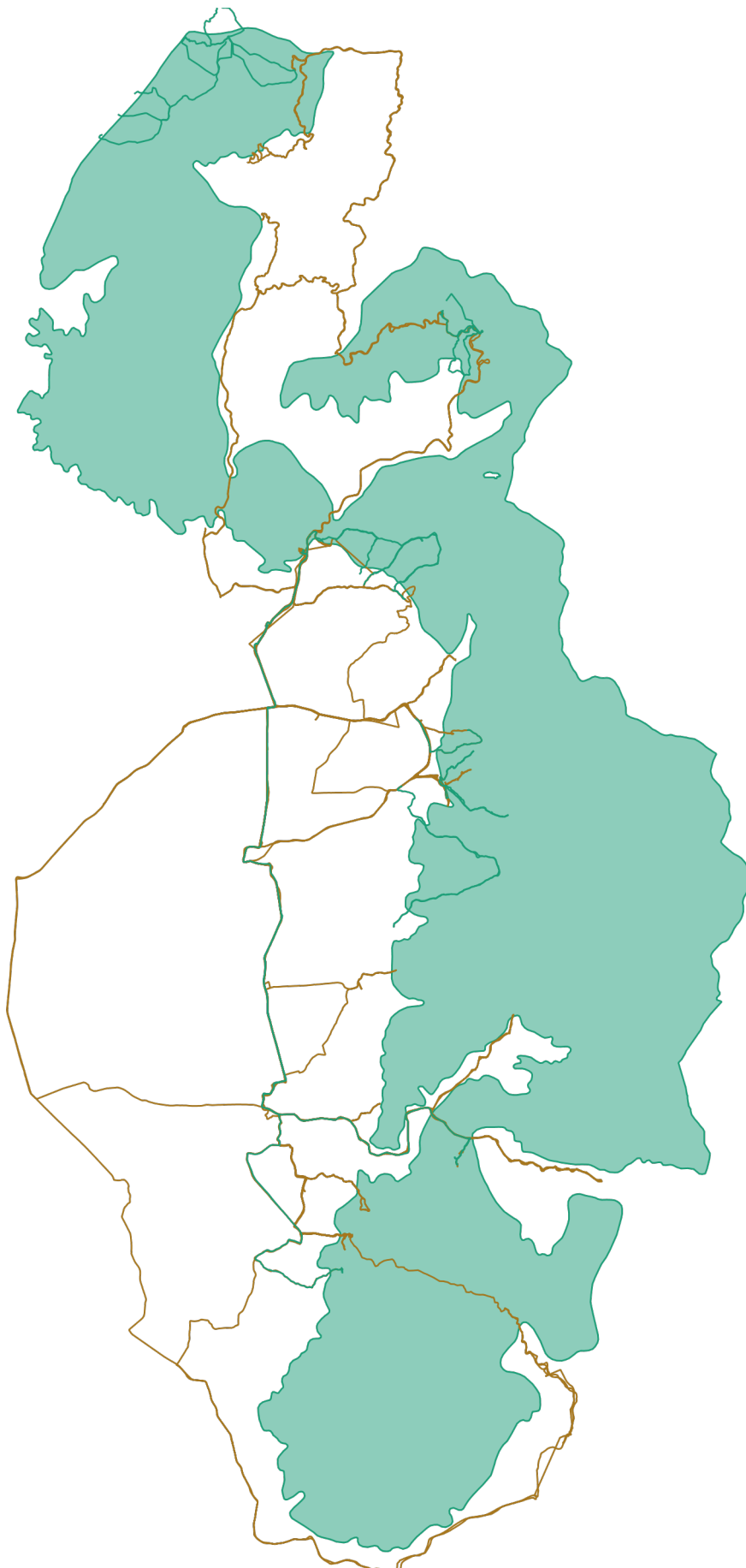




แผนที่แสดงความเข้มข้นของการลาดตระเวน
อุทยานแห่งชาติภูซาง
ประจำเดือน มีนาคม ๒๕๖๔



แผนที่แสดงเส้นทางการลาดตระเวน
อุทยานแห่งชาติภูซาง
ประจำเดือน มีนาคม ๒๕๖๔





แผนที่แสดงการกระจายของสัตว์ป่า
อุทยานแห่งชาติภูซาง
ประจำเดือน มีนาคม ๒๕๖๔



อีเห็น



.....
.....

ลิง



.....
.....

นาก



.....
.....

หมาป่า



.....
.....

นกยูง



.....
.....

หมูป่า



.....
.....

ไก่ป่า



.....
.....

เก้ง



.....
.....

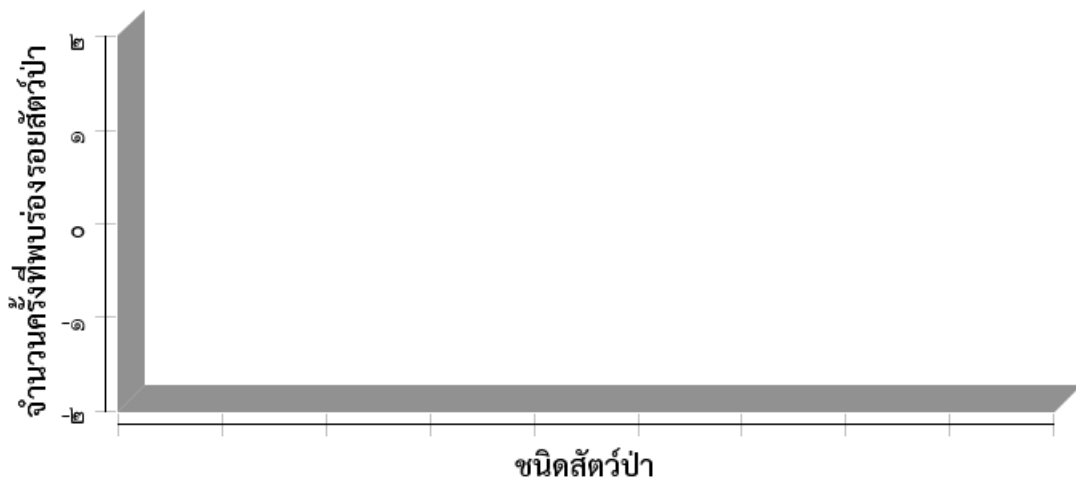


แผนที่แสดงการกระจายของสัตว์ป่า อุทยานแห่งชาติภูซาง ประจำเดือน มีนาคม ๒๕๖๔



.....

.....





การกระจายของปัจจัยคุกคาม อุทยานแห่งชาติภูซาง ประจำเดือน มีนาคม ๒๕๖๔



การบุกรุกแผ้วถาง



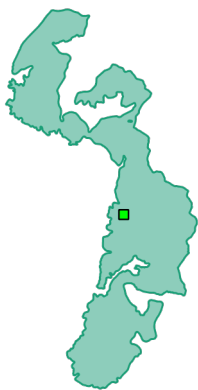
การล่า



การจับสัตว์น้ำ



การทำไม้



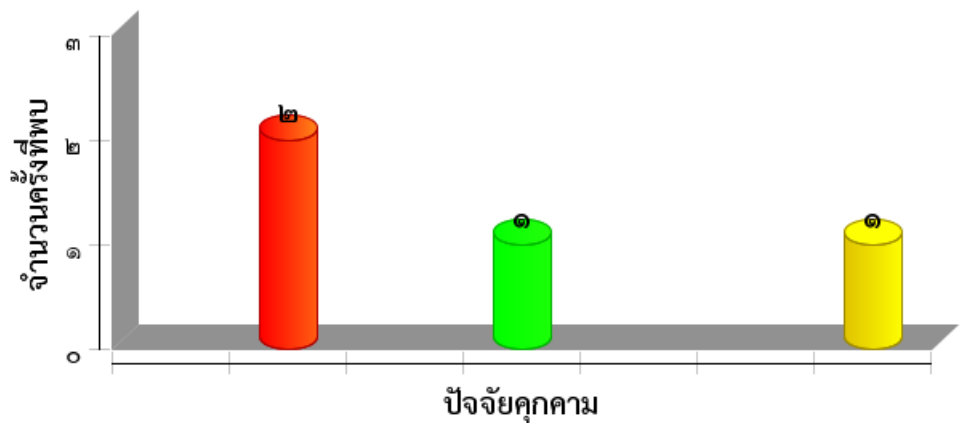
การเลี้ยงปศุสัตว์



ไฟป่า



การเก็บหาของป่า





ตารางสรุปการพบปัจจัยคุกคาม
อุทยานแห่งชาติภูซาง
ประจำเดือน มีนาคม ๒๕๖๔



ปัจจัยคุกคาม	ชุดลาดตระเวน	พิกัด X	พิกัด Y	รายละเอียดของปัจจัยคุกคาม	การจัดการ	สถานที่
การล่า	Phusang๑๐๐	๖๔๕๒๒๑	๒๑๕๔๗๗๘	ตรวจพบไฟป่าทำการดับ พื้นที่เสียหาย ๕ ไร่		ในพื้นที่
		๖๔๖๐๕๕	๒๑๗๕๐๐๘	ลาดเวนพบไฟป่าทำการดับพื้นที่เสียหาย ๓๐ ไร่		ในพื้นที่
ทำไม้	Phusang๑๐๐	๖๔๘๗๕๐	๒๑๖๖๒๕๙	พบมีการถากเอาเนื้อไม้เกี่ย ออกไปประมาณ๓กิโลกรัม		ในพื้นที่
เก็บหาของป่า	Phusang๑๐๐	๖๔๑๗๗๘	๒๑๘๙๔๓๑	พบร่องรอยหาไข่มดแดง พบไม้ไผ่ถูกตัดทำไม้สอย,ถุงพลาสติก		ในพื้นที่
ไฟป่า/เผาป่า	Phusang๑๐๐	๖๔๒๗๖๖	๒๑๘๓๗๕๐	รับแจ้งจากผู้ใหญ่บ้านขุนห้วยไคร้รว พื้นที่๔๐ไร่	จับกุมส่งคดี สภ.เทิง	ในพื้นที่



ประมวลภาพการลาดตระเวน
อุทยานแห่งชาติภูซาง
ประจำเดือน มีนาคม ๒๕๖๔



วันที่/ชุดลาดตระเวน/พิกัด	รายละเอียดภาพ	ภาพถ่าย
๐๘๐๓๖๔/๑๐๐/ ๔๗Q ๖๔๕๒๒๑ ๒๑๕๔๗๗๘	ตรวจพบไฟป่าทำการดับ พื้นที่เสียหาย ๕ ไร่ ท้องที่ ต.ทุ่งกั๊ว อ.ภูซาง จ.พะเยา	
๑๖๐๓๖๔/๑๐๐/ ๔๗Q ๖๔๘๗๕๐ ๒๑๖๖๒๕๙	พบมีการถากเอาเนื้อไม้เกี้ยว ออกไปประมาณ๓กิโลกรัม	
๐๕๐๓๖๔/๑๐๐/ ๔๗Q ๖๔๒๗๖๖ ๒๑๘๓๗๕๐	รับแจ้งจากผู้ใหญ่บ้านขุนห้วยไคร้ร่วม พื้นที่๔๐ไร่ จับกุมส่งคดี สภ.เทิง	



สรุปผลงานลาดตระเวน อุทยานแห่งชาติภูซาง ประจำเดือน มีนาคม ๒๕๖๔



สรุปผลการดำเนินงาน

จากผลการดำเนินงานข้างต้นสามารถสรุปผลได้ดังนี้

๑. ดำเนินการเฝ้าระวังการลักลอบทำไม้ ต.ตับเต่า อ.เทิง จ.เชียงราย *ไม่พบร่องรอยการทำไม้
๒. ดำเนินการเข้าตรวจสอบและดับไฟป่าตามจุด hotspot
๓. ดำเนินการจัดชุดลาดตระเวนไฟป่าตามจุดเสี่ยงต่างๆ *สามารถจับกุมคนเผาป่าท้องที่ ต.ตับเต่า อ.เทิง จ.เชียงราย ๑ ราย

ปัญหาและอุปสรรค

๑. -ขาดอุปกรณ์เดินป่าที่มีประสิทธิภาพ
๒. -ชุดลายพรางที่ใช้งานเริ่มชำรุด
๓. -
๔. -

ข้อเสนอแนะ

๑. เพิ่มความมั่นคงของเจ้าหน้าที่ผู้ปฏิบัติงาน โดยเฉพาะอย่างยิ่งในพนักงานจ้างเหมา
๒. ต้องการชุดลายพรางที่ใช้ในการลาดตระเวนเพิ่มเติม อย่างน้อย ปีละ ๒ ชุด
๓. ต้องการอุปกรณ์เดินป่าเพิ่มเติม

แผนการลาดตระเวนในเดือนต่อไป

๑. จัดชุดลาดตระเวนไฟป่าตามจุดเสี่ยงต่างๆ และเข้าตรวจสอบและดับไฟป่าตามจุด hotspot
๒. เฝ้าระวังการลักลอบทำไม้ ต.ตับเต่า อ.เทิง จ.เชียงราย,ต.ทุ่งกล้วย อ.ภูซาง จ.พะเยา,ต.ร่มเย็น อ.เชียงคำ จ.พะเยา

(ลงชื่อ) ผู้จัดทำรายงาน
(นายสุรชัช คำอ้าย)
วันที่ ๕ เมษายน ๒๕๖๔

(ลงชื่อ) ผู้จัดตรวจรายงาน
(นายบัณฑิต สมสุวรรณ)
หัวหน้าอุทยานแห่งชาติภูซาง
วันที่ ๕ เมษายน ๒๕๖๔