



รายงานลาดตระเวนเชิงคุณภาพในพื้นที่อนุรักษ์  
เขตรักษาพันธุ์สัตว์ป่าเวียงลอ  
Wian Wildlife Sanctuary

ประจำเดือน กุมภาพันธ์ ๒๕๖๓



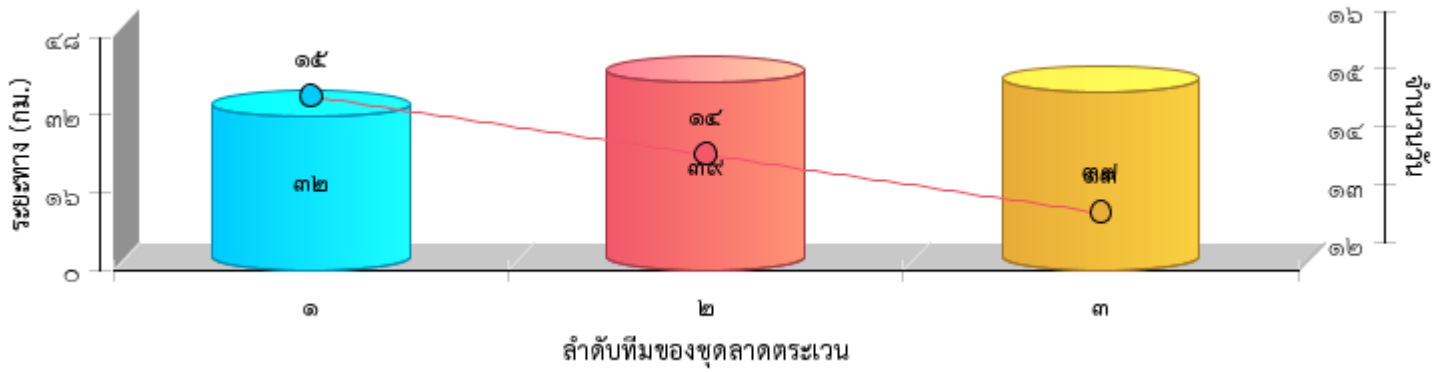
# รายงานผลการลาดตระเวน เขตรักษาพันธุ์สัตว์ป่าเวียงลอ ประจำเดือน กุมภาพันธ์ ๒๕๖๓



จำนวนชุดลาดตระเวน ๓ ชุด จำนวนครั้งในการลาดตระเวน ๒๔ ครั้ง จำนวนวันในการลาดตระเวน ๔๒ วัน  
รวมระยะทางในการลาดตระเวนทั้งหมด ๑๐๗.๐๒ กิโลเมตร

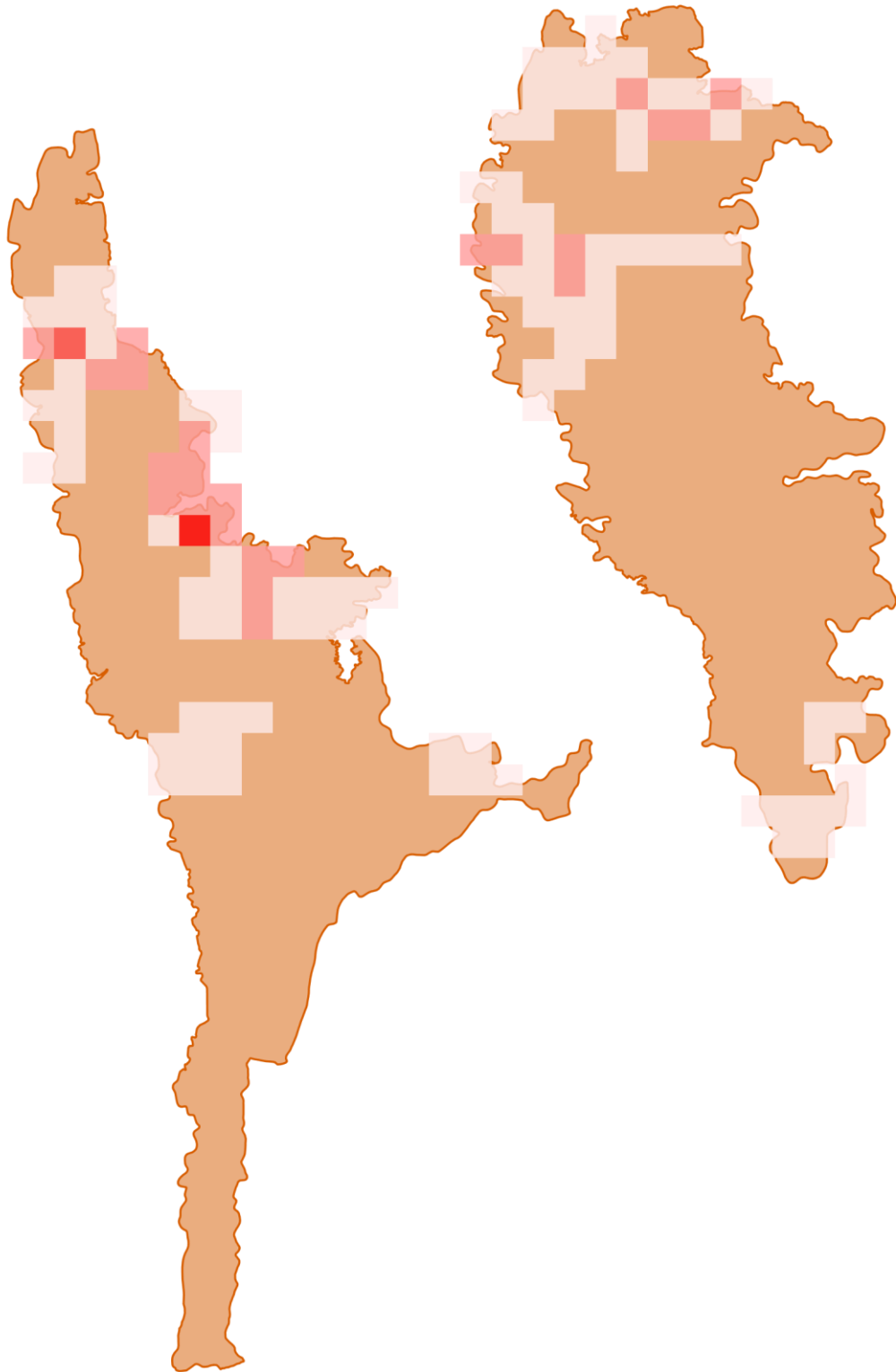
ทีมที่	ชื่อชุดลาดตระเวน	ระหว่างวันที่	จำนวนครั้ง	จำนวนวัน	ระยะทางการลาดตระเวน (กม.)			
					เดินเท้า	รถยนต์	ทางน้ำ	อากาศ
๑	น้ำแวน		๘	๑๕	๓๒	๐	๐	๐
๒	สำนักงานเขต		๘	๑๔	๓๙	๐	๐	๐
๓	ห้วยแก่น		๘	๑๓	๓๖	๐	๐	๐
ผลรวม			๒๔	๔๒	๑๐๗	๐	๐	๐

กราฟแสดงจำนวนวัน และระยะทางในการลาดตระเวน





แผนที่แสดงความเข้มข้นของการลาดตระเวน  
เขตรักษาพันธุ์สัตว์ป่าเวียงลอ  
ประจำเดือน กุมภาพันธ์ ๒๕๖๓



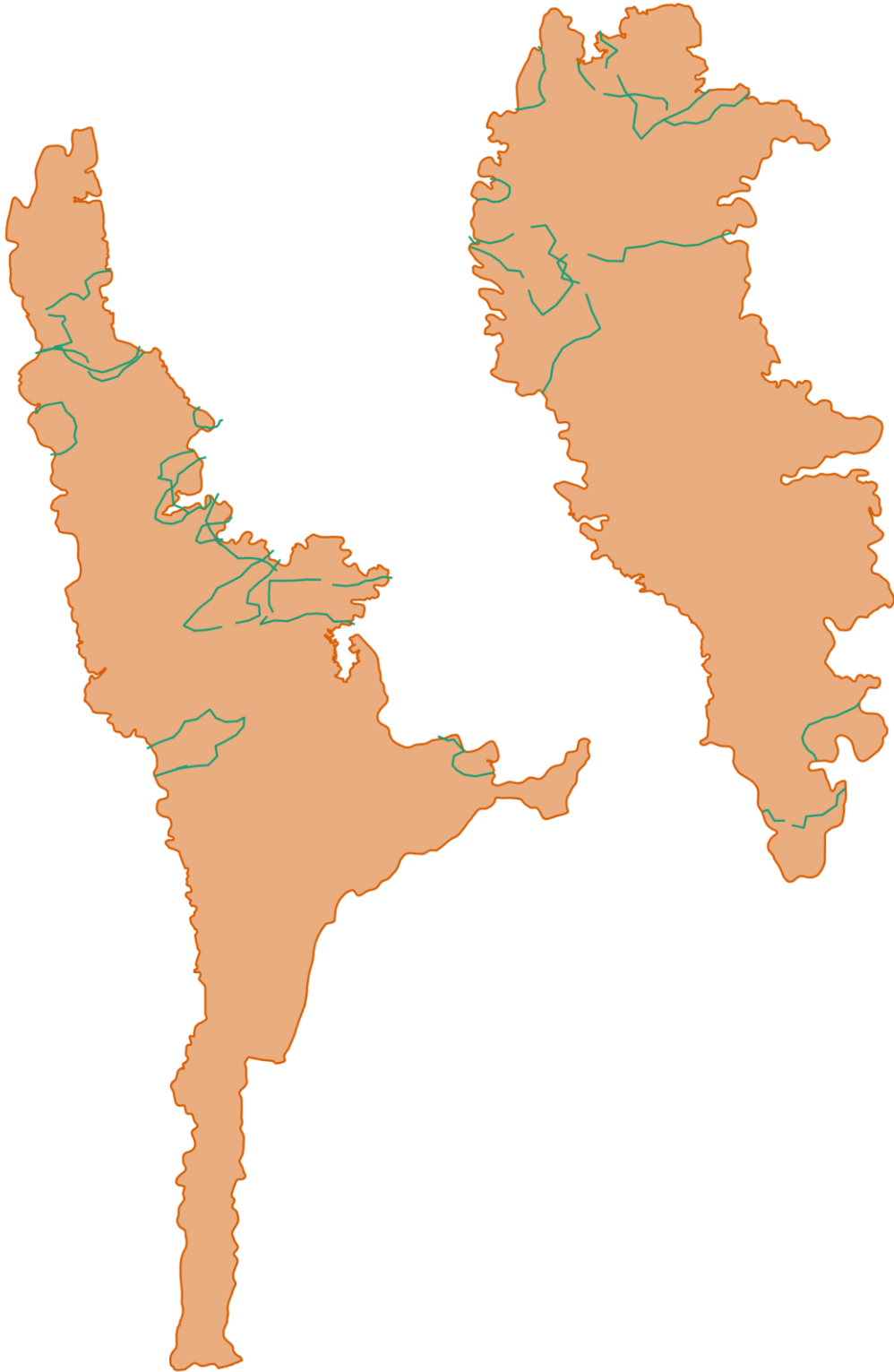


แผนที่แสดงความเข้มข้นของการลาดตระเวน  
เขตรักษาพันธุ์สัตว์ป่าเวียงลอ  
ประจำเดือน กุมภาพันธ์ ๒๕๖๓





แผนที่แสดงเส้นทางการลาดตระเวน  
เขตรักษาพันธุ์สัตว์ป่าเวียงเวียงลอ  
ประจำเดือน กุมภาพันธ์ ๒๕๖๓





# แผนที่แสดงการกระจายของสัตว์ป่า เขตรักษาพันธุ์สัตว์ป่าเวียงลอ ประจำเดือน กุมภาพันธ์ ๒๕๖๓



แก้ง



.....

ชะมดเขต



.....

นกงู



.....

เนื้อทราย



.....

ละองละมั่ง



.....

หมาจิ้งจอก



.....

หมาใน



.....

หมูป่า



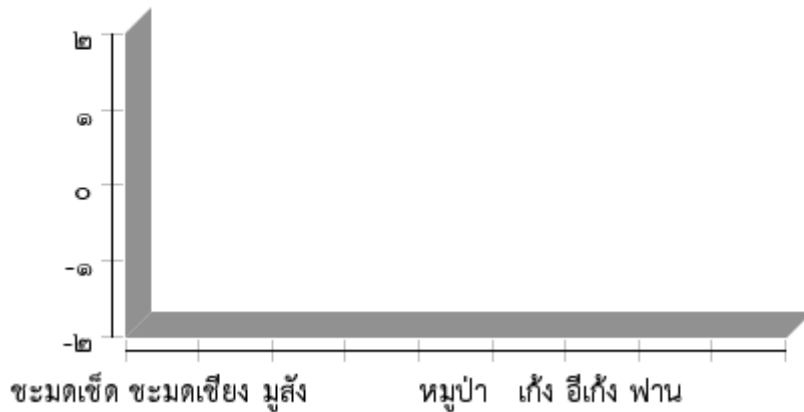
.....

อีเห็นข้างลาย



.....

Chart Title





ตารางสรุปการพบปัจจัยคุกคาม  
เขตรักษาพันธุ์สัตว์ป่าเวียงลอ  
ประจำเดือน กุมภาพันธ์ ๒๕๖๓



ปัจจัยคุกคาม	ชุดลาดตระเวน	พิกัด X	พิกัด Y	รายละเอียดของปัจจัยคุกคาม	การจัดการ	สถานที่
การล่า	สำนักงานเขต	๖๒๓๖๗๒	๒๑๒๘๗๑๙	ซากนกขุนแผน ๒ ตัว ,ซากนกหัวขวานเขียวป่าไผ่ ๑ ตัว ,		ในพื้นที่
		๖๒๔๕๒๖	๒๑๔๔๖๓๗	ไก่ต้งจำนวน ๑ ตัว รถจักรยานยนต์จำนวน ๑ คัน		ในพื้นที่
	ห้วยแก่น	๖๑๕๔๗๐	๒๑๓๘๔๖๑	ตรวจยึดอาวุธปืนไทยประดิษฐ์พร้อมเค และตาข่ายดักนก		ในพื้นที่
		๖๑๗๑๔๓	๒๑๒๙๔๖๖	- ซากกระรอกหลากสีจำนวน ๑ ตัว รถจักรยานยนต์จำนวน ๑ คัน		ในพื้นที่
เก็บหาของป่า	น้ำแวน	๖๑๓๒๒๓	๒๑๓๔๐๒๙	เผาป่าเพื่อให้ผักหวานแตกยอดอ่อน		ในพื้นที่



ตารางสรุปการพบปัจจัยคุกคาม  
เขตรักษาพันธุ์สัตว์ป่าเวียงลอ  
ประจำเดือน กุมภาพันธ์ ๒๕๖๓



ปัจจัยคุกคาม	ชุดลาดตระเวน	พิกัด X	พิกัด Y	รายละเอียดของปัจจัยคุกคาม	การจัดการ	สถานที่
		๖๑๕๕๙๗	๒๑๓๕๑๒๘	เผาป่าเพื่อให้ผักหวานแตกยอด		ในพื้นที่
		๖๒๕๖๓๘	๒๑๔๖๔๖๗	เผาป่าเพื่อให้ผักหวานแตกยอด		ในพื้นที่
		๖๒๖๓๖๖	๒๑๔๒๗๘๓	ดับไฟป่าตามรายงานการเกิด hotspots		ในพื้นที่
		๖๒๖๖๐๑	๒๑๔๙๐๘๒	ดับไฟป่าตามรายงานการเกิด hotspots		ในพื้นที่
		๖๒๗๑๖๘	๒๑๔๔๐๔๓	ดับไฟป่าตามรายงานการเกิด hotspots		ในพื้นที่





ตารางสรุปการพบปัจจัยคุกคาม  
เขตรักษาพันธุ์สัตว์ป่าเวียงลอ  
ประจำเดือน กุมภาพันธ์ ๒๕๖๓



ปัจจัยคุกคาม	ชุดลาดตระเวน	พิกัด X	พิกัด Y	รายละเอียดของปัจจัยคุกคาม	การจัดการ	สถานที่
		๖๒๗๖๕๑	๒๑๔๓๓๓๔	ดับไฟป่าตามรายงานการเกิด hotspots		ในพื้นที่
		๖๒๘๕๘๒	๒๑๕๑๑๗๐	ดับไฟป่าตามรายงานการเกิด hotspots		ในพื้นที่
		๖๒๘๗๖๕	๒๑๕๐๕๖๒	ดับไฟป่าตามรายงานการเกิด hotspots		ในพื้นที่
		๖๒๘๓๕๐	๒๑๔๙๕๐๗	เผาป่าเพื่อให้ผักหวานแตกยอดอ่อน		ในพื้นที่
		๖๒๘๓๕๘	๒๑๔๔๔๘๓	ดับไฟป่าตามรายงานการเกิด hotspots		ในพื้นที่



ตารางสรุปการพบปัจจัยคุกคาม  
เขตรักษาพันธุ์สัตว์ป่าเวียงลอ  
ประจำเดือน กุมภาพันธ์ ๒๕๖๓



ปัจจัยคุกคาม	ชุดลาดตระเวน	พิกัด X	พิกัด Y	รายละเอียดของปัจจัยคุกคาม	การจัดการ	สถานที่
		๖๒๙๕๒๔	๒๑๕๐๒๗๘	ดับไฟป่าตามรายงานการเกิด hotspots		ในพื้นที่
		๖๒๙๘๕๖	๒๑๔๗๙๙๓	เผาป่าเพื่อให้ผักหวานแตกยอดอ่อน		ในพื้นที่
		๖๒๙๙๒๕	๒๑๕๐๔๔๑	ดับไฟป่าตามรายงานการเกิด hotspots		ในพื้นที่
		๖๓๐๓๑๗	๒๑๕๐๔๐๔	ดับไฟป่าตามรายงานการเกิด hotspots		ในพื้นที่
		๖๓๑๒๔๐	๒๑๔๘๕๓๐	เผาป่าเพื่อให้ผักหวานแตกยอดอ่อน		ในพื้นที่



ตารางสรุปการพบปัจจัยคุกคาม  
เขตรักษาพันธุ์สัตว์ป่าเวียงลอ  
ประจำเดือน กุมภาพันธ์ ๒๕๖๓



ปัจจัยคุกคาม	ชุดลาดตระเวน	พิกัด X	พิกัด Y	รายละเอียดของปัจจัยคุกคาม	การจัดการ	สถานที่
		๖๑๑๖๗๘	๒๑๓๙๐๔๘	ดับไฟป่าร่วมกับทางชุมชน		ในพื้นที่
		๖๑๔๓๗๒	๒๑๓๗๑๓๔	ดับไฟป่าตามรายงานการเกิด hotspots		ในพื้นที่
	สำนักงานเขต	๖๑๔๔๗๖	๒๑๓๗๕๘๑	ดับไฟป่าตามรายงานการเกิด hotspots		ในพื้นที่
		๖๑๔๔๙๘	๒๑๓๖๔๒๐	ร่วมกับทางชุมชนดับไฟป่า		ในพื้นที่
		๖๑๔๕๐๐	๒๑๓๗๒๑๘	ดับไฟป่าตามรายงานการเกิด hotspots		ในพื้นที่



ตารางสรุปการพบปัจจัยคุกคาม  
เขตรักษาพันธุ์สัตว์ป่าเวียงลอ  
ประจำเดือน กุมภาพันธ์ ๒๕๖๓



ปัจจัยคุกคาม	ชุดลาดตระเวน	พิกัด X	พิกัด Y	รายละเอียดของปัจจัยคุกคาม	การจัดการ	สถานที่
		๖๑๔๗๙๘	๒๑๓๓๐๕๑	ดับไฟป่าตามรายงานการเกิด hotspots		ในพื้นที่
		๖๑๔๘๒๑	๒๑๓๕๔๐๘	ดับไฟป่าตามรายงานการเกิด hotspots		ในพื้นที่
		๖๑๔๘๓๗	๒๑๓๖๖๘๗	ดับไฟป่าตามรายงานการเกิด hotspots		ในพื้นที่
		๖๑๔๘๘๕	๒๑๓๕๗๗๔	ดับไฟป่าตามรายงานการเกิด hotspots		ในพื้นที่
		๖๑๕๖๒๐	๒๑๓๘๘๐๒	ดับไฟป่าตามข้อมูลการเกิด hotspots		ในพื้นที่



ตารางสรุปการพบปัจจัยคุกคาม  
เขตรักษาพันธุ์สัตว์ป่าเวียงลอ  
ประจำเดือน กุมภาพันธ์ ๒๕๖๓



ปัจจัยคุกคาม	ชุดลาดตระเวน	พิกัด X	พิกัด Y	รายละเอียดของปัจจัยคุกคาม	การจัดการ	สถานที่
		๖๑๕๙๒๔	๒๑๓๘๗๗๐	ดับไฟป่าตามข้อมูลการเกิด hotspots		ในพื้นที่
		๖๑๖๒๓๗	๒๑๓๖๔๘๓	เผาป่าเพื่อให้ผักหวานแตกยอด		ในพื้นที่
		๖๑๖๖๙๓	๒๑๓๔๗๗๐	เผาป่าเพื่อให้ผักหวานแตกยอดอ่อน		ในพื้นที่
		๖๑๗๖๔๔	๒๑๓๒๔๔๒	ดับไฟป่าตามรายงานการเกิด hotspots		ในพื้นที่
		๖๑๗๙๓๒	๒๑๓๓๔๒๘	ดับไฟป่าตามรายงานการเกิด hotspots		ในพื้นที่



ตารางสรุปการพบปัจจัยคุกคาม  
เขตรักษาพันธุ์สัตว์ป่าเวียงลอ  
ประจำเดือน กุมภาพันธ์ ๒๕๖๓



ปัจจัยคุกคาม	จุดลาดตระเวน	พิกัด X	พิกัด Y	รายละเอียดของปัจจัยคุกคาม	การจัดการ	สถานที่
		๖๑๗๙๕๘	๒๑๓๓๘๔๓	ดับไฟป่าตามรายงานการเกิด hotspots		ในพื้นที่
		๖๑๙๗๘๘	๒๑๓๒๗๖๐	ดับไฟป่าตามรายงานการเกิด hotspots		ในพื้นที่
		๖๒๐๐๑๑	๒๑๓๒๕๓๒	ดับไฟป่าตามรายงานการเกิด hotspots		ในพื้นที่
		๖๒๑๒๘๗	๒๑๓๓๕๒๒	เผาป่าเพื่อให้ผักหวานแตกยอดอ่อน		ในพื้นที่
		๖๒๖๘๙๐	๒๑๔๔๓๓๒	ดับไฟป่าตามรายงานการเกิด hotspots		ในพื้นที่



ตารางสรุปการพบปัจจัยคุกคาม  
เขตรักษาพันธุ์สัตว์ป่าเวียงลอ  
ประจำเดือน กุมภาพันธ์ ๒๕๖๓



ปัจจัยคุกคาม	ชุดลาดตระเวน	พิกัด X	พิกัด Y	รายละเอียดของปัจจัยคุกคาม	การจัดการ	สถานที่
		๖๒๗๓๐๔	๒๑๔๓๕๔๑	ดับไฟป่าตามรายงานการเกิด hotspots		ในพื้นที่
	ห้วยแก่น	๖๑๑๒๕๘	๒๑๔๑๓๓๗	ร่วมกับชุมชนดับไฟป่า		ในพื้นที่
		๖๑๑๙๙๐	๒๑๔๒๘๕๑	ดับไฟป่าตามรายงานการเกิด hotspots		ในพื้นที่
		๖๑๒๐๔๙	๒๑๔๓๔๓๙	ดับไฟป่าตามรายงานการเกิด hotspots		ในพื้นที่
		๖๑๒๑๘๗	๒๑๔๓๐๓๗	ดับไฟป่าตามรายงานการเกิด hotspots		ในพื้นที่



ตารางสรุปการพบปัจจัยคุกคาม  
เขตรักษาพันธุ์สัตว์ป่าเวียงลอ  
ประจำเดือน กุมภาพันธ์ ๒๕๖๓



ปัจจัยคุกคาม	ชุดลาดตระเวน	พิกัด X	พิกัด Y	รายละเอียดของปัจจัยคุกคาม	การจัดการ	สถานที่
		๖๑๒๕๘๓	๒๑๔๐๒๓๘	เผาป่าเพื่อให้ผักหวานแตกยอดอ่อน		ในพื้นที่
		๖๑๕๑๙๙	๒๑๓๒๔๐๕	ดับไฟป่าตามรายงานการเกิด hotspots		ในพื้นที่
		๖๑๕๙๓๒	๒๑๓๒๒๖๕	เผาป่าเพื่อให้ผักหวานแตกยอดอ่อน		ในพื้นที่
		๖๑๖๒๗๘	๒๑๓๓๖๐๔	ดับไฟป่าตามรายงานการเกิด hotspots		ในพื้นที่
		๖๑๗๒๒๗	๒๑๓๓๑๒๔	เผาป่าเพื่อให้ผักหวานแตกยอดอ่อน		ในพื้นที่





ตารางสรุปการพบปัจจัยคุกคาม  
เขตรักษาพันธุ์สัตว์ป่าเวียงลอ  
ประจำเดือน กุมภาพันธ์ ๒๕๖๓



ปัจจัยคุกคาม	ชุดลาดตระเวน	พิกัด X	พิกัด Y	รายละเอียดของปัจจัยคุกคาม	การจัดการ	สถานที่
		๖๑๗๒๙๓	๒๑๓๓๔๙๑	เผาป่าเพื่อให้ผักหวานแตกยอดอ่อน		ในพื้นที่
		๖๑๗๓๖๕	๒๑๓๔๓๓๖	ดับไฟป่าตามรายงานการเกิด hotspots		ในพื้นที่
		๖๑๗๖๑๑	๒๑๓๓๐๖๐	เผาป่าเพื่อให้ผักหวานแตกยอดอ่อน		ในพื้นที่
		๖๓๕๕๑๑	๒๑๒๙๓๒๗	หาผักหวานจุดไฟเพื่อให้แตกยอด		ในพื้นที่
		๖๓๖๑๐๘	๒๑๒๖๖๔๙	ดับไฟป่าตามรายงานการเกิด hotspots		ในพื้นที่



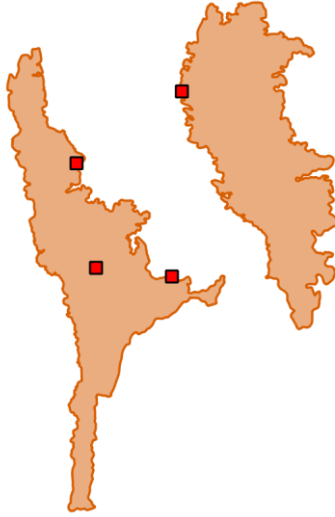
# การกระจายของปัจจัยคุกคาม เขตรักษาพันธุ์สัตว์ป่าเวียงลอ ประจำเดือน กุมภาพันธ์ ๒๕๖๓



การบุกรุกแผ้วถาง



การล่า



การจับสัตว์น้ำ



การทำไม้



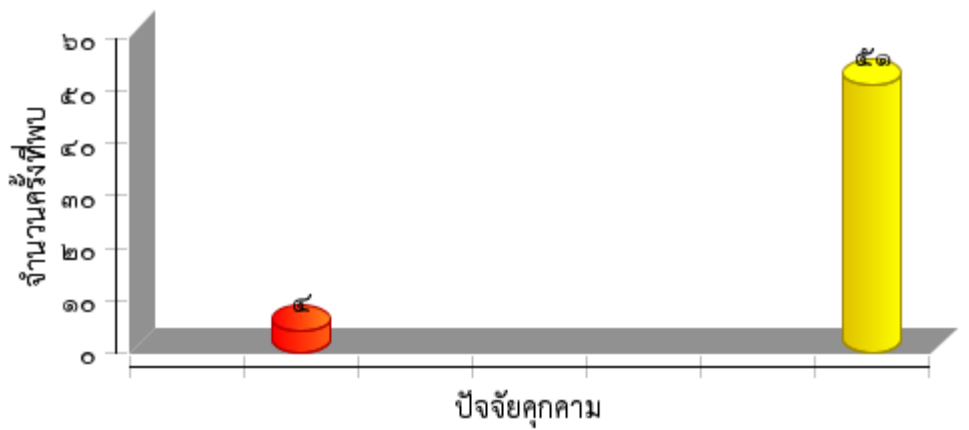
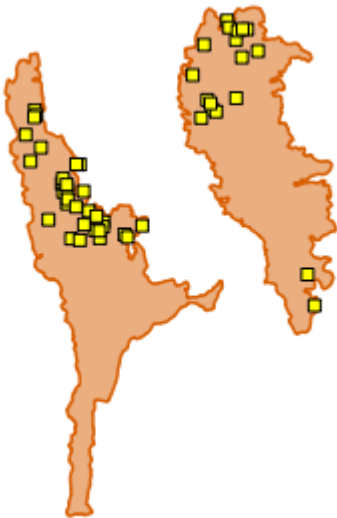
การเลี้ยงปศุสัตว์



อื่นๆ



การเก็บหาของป่า





แผนที่การกระจายของปัจจัยนิเวศ  
เขตรักษาพันธุ์สัตว์ป่าเวียงลอ  
ประจำเดือน กุมภาพันธ์ ๒๕๖๓



ต้นไม้/ไม้ผลที่เป็นอาหารสัตว์ป่า



โปงดิน/โป่งน้ำ



รังผึ้ง



แหล่งน้ำ/ตาน้ำ





ตารางสรุปการพบปัจจัยคุกคาม  
เขตรักษาพันธุ์สัตว์ป่าเวียงลอ  
ประจำเดือน กุมภาพันธ์ ๒๕๖๓



ปัจจัยนิเวศ	พิกัด X	พิกัด Y	รายละเอียดปัจจัยนิเวศ	สถานะ
-------------	---------	---------	-----------------------	-------

--	--	--	--	--



ประมวลภาพการลาดตระเวน  
เขตรักษาพันธุ์สัตว์ป่าเวียงลอ  
ประจำเดือน กุมภาพันธ์ ๒๕๖๓



วันที่/จุดลาดตระเวน/พิกัด	รายละเอียดภาพ	ภาพถ่าย
วันที่ ๒๘ ก.พ. ๒๐๒๐ ชื่อจุดลาดตระเวน ห้วยแก่น พิกัด ๑๓๑๑๐๘ , ๑๑๒๖๖๔๙	ไฟ ดับไฟป่าตามรายงานการเกิด hotspots	
วันที่ ๓ ก.พ. ๒๐๒๐ ชื่อจุดลาดตระเวน น้ำแวน พิกัด ๑๒๖๖๐๑ , ๑๑๔๙๐๘๒	ไฟ ดับไฟป่าตามรายงานการเกิด hotspots	
วันที่ ๒๗ ก.พ. ๒๐๒๐ ชื่อจุดลาดตระเวน สำนักงานเขต พิกัด ๑๒๗๓๐๔ , ๑๑๔๓๕๔๑	ไฟ ดับไฟป่าตามรายงานการเกิด hotspots	
วันที่ ๒๗ ก.พ. ๒๐๒๐ ชื่อจุดลาดตระเวน สำนักงานเขต พิกัด ๑๒๖๘๙๐ , ๑๑๔๔๓๓๒	ไฟ ดับไฟป่าตามรายงานการเกิด hotspots	



ประมวลภาพการลาดตระเวน  
เขตรักษาพันธุ์สัตว์ป่าเวียงลอ  
ประจำเดือน กุมภาพันธ์ ๒๕๖๓







วันที่/ชุดลาดตระเวน/พิกัด	รายละเอียดภาพ	ภาพถ่าย
วันที่ ๒๘ ก.พ. ๒๐๒๐ ชื่อชุดลาดตระเวน สำนักงานเขต พิกัด ๑๒๔๕๒๖ , ๒๑๔๔๖๓๗	พบคนโดยตรง ไก่ต้งจำนวน ๑ ตัว รถจักรยานยนต์จำนวน ๑ คัน	
วันที่ ๗ ก.พ. ๒๐๒๐ ชื่อชุดลาดตระเวน น้ำแวน พิกัด ๑๑๓๒๒๓ , ๒๑๓๔๐๒๙	ไฟ เผาป่าเพื่อให้ผักหวานแตกยอดอ่อน	
วันที่ ๕ ก.พ. ๒๐๒๐ ชื่อชุดลาดตระเวน ห้วยแก่น พิกัด ๑๑๗๑๔๓ , ๒๑๒๙๔๖๖	พบคนโดยตรง - ซากกระดูกหลากสีจำนวน ๑ ตัว รถจักรยานยนต์จำนวน ๑ คัน	
วันที่ ๑๖ ก.พ. ๒๐๒๐ ชื่อชุดลาดตระเวน สำนักงานเขต พิกัด ๑๑๙๗๘๘ , ๒๑๓๒๗๖๐	ไฟ ดับไฟป่าตามรายงานการเกิด hotspots	



ประมวลภาพการลาดตระเวน  
เขตรักษาพันธุ์สัตว์ป่าเวียงลอ  
ประจำเดือน กุมภาพันธ์ ๒๕๖๓



วันที่/จุดลาดตระเวน/พิกัด	รายละเอียดภาพ	ภาพถ่าย
วันที่ ๑๖ ก.พ. ๒๐๒๐ ชื่อจุดลาดตระเวน สำนักงานเขต พิกัด ๑๑๗๖๔๔ , ๒๑๓๒๔๔๒	ไฟ ดับไฟป่าตามรายงานการเกิด hotspots	
วันที่ ๑๖ ก.พ. ๒๐๒๐ ชื่อจุดลาดตระเวน สำนักงานเขต พิกัด ๑๒๐๐๑๑ , ๒๑๓๒๕๓๒	ไฟ ดับไฟป่าตามรายงานการเกิด hotspots	
วันที่ ๑๗ ก.พ. ๒๐๒๐ ชื่อจุดลาดตระเวน สำนักงานเขต พิกัด ๑๑๗๙๕๘ , ๒๑๓๓๘๔๓	ไฟ ดับไฟป่าตามรายงานการเกิด hotspots	
วันที่ ๑๗ ก.พ. ๒๐๒๐ ชื่อจุดลาดตระเวน สำนักงานเขต พิกัด ๑๑๗๙๓๒ , ๒๑๓๓๔๒๘	ไฟ ดับไฟป่าตามรายงานการเกิด hotspots	



ประมวลภาพการลาดตระเวน  
เขตรักษาพันธุ์สัตว์ป่าเวียงลอ  
ประจำเดือน กุมภาพันธ์ ๒๕๖๓



วันที่/ชุดลาดตระเวน/พิกัด	รายละเอียดภาพ	ภาพถ่าย
วันที่ ๑๑ ก.พ. ๒๐๒๐ ชื่อชุดลาดตระเวน สำนักงานเขต พิกัด ๑๑๖๒๓๗ , ๒๑๓๖๔๘๓	ไฟ เผาป่าเพื่อให้ผักหวานแตกยอด	
วันที่ ๑๑ ก.พ. ๒๐๒๐ ชื่อชุดลาดตระเวน สำนักงานเขต พิกัด ๑๑๖๖๙๓ , ๒๑๓๔๗๗๐	ไฟ เผาป่าเพื่อให้ผักหวานแตกยอดอ่อน	
วันที่ ๑๒ ก.พ. ๒๐๒๐ ชื่อชุดลาดตระเวน สำนักงานเขต พิกัด ๑๒๑๒๘๗ , ๒๑๓๓๕๒๒	ไฟ เผาป่าเพื่อให้ผักหวานแตกยอดอ่อน	
วันที่ ๖ ก.พ. ๒๐๒๐ ชื่อชุดลาดตระเวน ห้วยแก่น พิกัด ๑๓๕๕๑๑ , ๒๑๒๙๓๒๗	ไฟ หาผักหวานจุดไฟเพื่อให้แตกยอด	





ประมวลภาพการลาดตระเวน  
เขตรักษาพันธุ์สัตว์ป่าเวียงลอ  
ประจำเดือน กุมภาพันธ์ ๒๕๖๓







วันที่/ชุดลาดตระเวน/พิกัด	รายละเอียดภาพ	ภาพถ่าย
วันที่ ๑๖ ก.พ. ๒๐๒๐ ชื่อชุดลาดตระเวน น้ำแวน พิกัด ๑๓๑๒๔๐ , ๒๑๔๘๕๓๐	ไฟ เผาป่าเพื่อให้ฝักหวานแตกยอดอ่อน	
วันที่ ๑๗ ก.พ. ๒๐๒๐ ชื่อชุดลาดตระเวน ห้วยแก่น พิกัด ๑๑๕๔๗๐ , ๒๑๓๘๔๖๑	พบคนโดยตรง ตรวจยึดอาวุธปืนไทยประดิษฐ์พร้อมเครื่องกระสุน และตาข่ายดักนก	
วันที่ ๑๒ ก.พ. ๒๐๒๐ ชื่อชุดลาดตระเวน ห้วยแก่น พิกัด ๑๑๒๐๔๙ , ๒๑๔๓๔๓๙	ไฟ ดับไฟป่าตามรายงานการเกิด hotspots	
วันที่ ๑๒ ก.พ. ๒๐๒๐ ชื่อชุดลาดตระเวน ห้วยแก่น พิกัด ๑๑๒๑๘๗ , ๒๑๔๓๐๓๗	ไฟ ดับไฟป่าตามรายงานการเกิด hotspots	



ประมวลภาพการลาดตระเวน  
เขตรักษาพันธุ์สัตว์ป่าเวียงลอ  
ประจำเดือน กุมภาพันธ์ ๒๕๖๓



วันที่/เขตลาดตระเวน/พิกัด	รายละเอียดภาพ	ภาพถ่าย
วันที่ ๑๒ ก.พ. ๒๐๒๐ ชื่อเขตลาดตระเวน ห้วยแก่น พิกัด ๑๑๑๙๙๐ , ๒๑๔๒๘๕๑	ไฟ ดับไฟป่าตามรายงานการเกิด hotspots	
วันที่ ๘ ก.พ. ๒๐๒๐ ชื่อเขตลาดตระเวน สำนักงานเขต พิกัด ๑๑๔๔๙๘ , ๒๑๓๖๔๒๐	ไฟ ร่วมกับทางชุมชนดับไฟป่า	
วันที่ ๒๕ ก.พ. ๒๐๒๐ ชื่อเขตลาดตระเวน น้ำแวน พิกัด ๑๒๙๓๕๘ , ๒๑๔๔๔๙๓	ไฟ ดับไฟป่าตามรายงานการเกิด hotspots	
วันที่ ๒๖ ก.พ. ๒๐๒๐ ชื่อเขตลาดตระเวน น้ำแวน พิกัด ๑๒๗๖๕๑ , ๒๑๔๓๓๓๔	ไฟ ดับไฟป่าตามรายงานการเกิด hotspots	



ประมวลภาพการลาดตระเวน  
เขตรักษาพันธุ์สัตว์ป่าเวียงลอ  
ประจำเดือน กุมภาพันธ์ ๒๕๖๓







วันที่/จุดลาดตระเวน/พิกัด	รายละเอียดภาพ	ภาพถ่าย
วันที่ ๒๖ ก.พ. ๒๐๒๐ ชื่อจุดลาดตระเวน น้ำแวน พิกัด ๑๒๖๓๖๖ , ๒๑๔๒๗๘๓	ไฟ ดับไฟป่าตามรายงานการเกิด hotspots	
วันที่ ๒๖ ก.พ. ๒๐๒๐ ชื่อจุดลาดตระเวน น้ำแวน พิกัด ๑๒๗๑๖๘ , ๒๑๔๔๐๔๓	ไฟ ดับไฟป่าตามรายงานการเกิด hotspots	
วันที่ ๑๔ ก.พ. ๒๐๒๐ ชื่อจุดลาดตระเวน น้ำแวน พิกัด ๑๒๙๓๕๐ , ๒๑๔๙๕๐๗	ไฟ เผาป่าเพื่อให้ผักหวานแตกยอดอ่อน	
วันที่ ๑๔ ก.พ. ๒๐๒๐ ชื่อจุดลาดตระเวน น้ำแวน พิกัด ๑๒๙๘๕๖ , ๒๑๔๗๙๙๓	ไฟ เผาป่าเพื่อให้ผักหวานแตกยอดอ่อน	



ประมวลภาพการลาดตระเวน  
เขตรักษาพันธุ์สัตว์ป่าเวียงลอ  
ประจำเดือน กุมภาพันธ์ ๒๕๖๓



วันที่/ชุดลาดตระเวน/พิกัด	รายละเอียดภาพ	ภาพถ่าย
วันที่ ๑๕ ก.พ. ๒๐๒๐ ชื่อชุดลาดตระเวน น้ำแวน พิกัด ๑๒๘๕๘๒ , ๒๑๕๑๑๗๐	ไฟ ดับไฟป่าตามรายงานการเกิด hotspots	
วันที่ ๑๕ ก.พ. ๒๐๒๐ ชื่อชุดลาดตระเวน น้ำแวน พิกัด ๑๒๘๗๖๕ , ๒๑๕๐๕๖๒	ไฟ ดับไฟป่าตามรายงานการเกิด hotspots	
วันที่ ๑๕ ก.พ. ๒๐๒๐ ชื่อชุดลาดตระเวน ห้วยแก่น พิกัด ๑๑๗๒๔๓ , ๒๑๓๓๔๔๑	ไฟ เผาป่าเพื่อให้ผักหวานแตกยอดอ่อน	
วันที่ ๑๕ ก.พ. ๒๐๒๐ ชื่อชุดลาดตระเวน ห้วยแก่น พิกัด ๑๑๗๒๒๗ , ๒๑๓๓๑๒๔	ไฟ เผาป่าเพื่อให้ผักหวานแตกยอดอ่อน	



ประมวลภาพการลาดตระเวน  
เขตรักษาพันธุ์สัตว์ป่าเวียงลอ  
ประจำเดือน กุมภาพันธ์ ๒๕๖๓







วันที่/ชุดลาดตระเวน/พิกัด	รายละเอียดภาพ	ภาพถ่าย
วันที่ ๑๕ ก.พ. ๒๐๒๐ ชื่อชุดลาดตระเวน ห้วยแก่น พิกัด ๑๑๗๖๑๑ , ๒๑๓๓๐๖๐	ไฟ เผาป่าเพื่อให้ผักหวานแตกยอดอ่อน	
วันที่ ๑๔ ก.พ. ๒๐๒๐ ชื่อชุดลาดตระเวน ห้วยแก่น พิกัด ๑๑๕๑๙๙ , ๒๑๓๒๔๐๕	ไฟ ดับไฟป่าตามรายงานการเกิด hotspots	
วันที่ ๑๔ ก.พ. ๒๐๒๐ ชื่อชุดลาดตระเวน ห้วยแก่น พิกัด ๑๑๖๒๗๘ , ๒๑๓๓๖๐๔	ไฟ ดับไฟป่าตามรายงานการเกิด hotspots	
วันที่ ๑๔ ก.พ. ๒๐๒๐ ชื่อชุดลาดตระเวน ห้วยแก่น พิกัด ๑๑๗๓๖๕ , ๒๑๓๔๓๓๖	ไฟ ดับไฟป่าตามรายงานการเกิด hotspots	



ประมวลภาพการลาดตระเวน  
เขตรักษาพันธุ์สัตว์ป่าเวียงลอ  
ประจำเดือน กุมภาพันธ์ ๒๕๖๓







วันที่/เขตลาดตระเวน/พิกัด	รายละเอียดภาพ	ภาพถ่าย
วันที่ ๑๔ ก.พ. ๒๐๒๐ ชื่อเขตลาดตระเวน ห้วยแก่น พิกัด ๑๑๕๙๓๒ , ๒๑๓๒๒๖๕	ไฟ เผาป่าเพื่อให้ผักหวานแตกยอดอ่อน	
วันที่ ๑๙ ก.พ. ๒๐๒๐ ชื่อเขตลาดตระเวน ห้วยแก่น พิกัด ๑๑๒๕๘๓ , ๒๑๔๐๒๓๘	ไฟ เผาป่าเพื่อให้ผักหวานแตกยอดอ่อน	
วันที่ ๔ ก.พ. ๒๐๒๐ ชื่อเขตลาดตระเวน สำนักงานเขต พิกัด ๑๑๑๖๗๘ , ๒๑๓๙๐๔๘	ไฟ ดับไฟป่าร่วมกับทางชุมชน	
วันที่ ๑๐ ก.พ. ๒๐๒๐ ชื่อเขตลาดตระเวน น้ำแวน พิกัด ๑๒๕๖๓๘ , ๒๑๔๖๔๖๗	ไฟ เผาป่าเพื่อให้ผักหวานแตกยอด	



ประมวลภาพการลาดตระเวน  
เขตรักษาพันธุ์สัตว์ป่าเวียงลอ  
ประจำเดือน กุมภาพันธ์ ๒๕๖๓







วันที่/เขตลาดตระเวน/พิกัด	รายละเอียดภาพ	ภาพถ่าย
วันที่ ๑๓ ก.พ. ๒๐๒๐ ชื่อเขตลาดตระเวน น้ำแวน พิกัด ๑๒๙๕๒๔ , ๒๑๕๐๒๗๘	ไฟ ดับไฟป่าตามรายงานการเกิด hotspots	
วันที่ ๑๒ ก.พ. ๒๐๒๐ ชื่อเขตลาดตระเวน น้ำแวน พิกัด ๑๓๐๓๑๗ , ๒๑๕๐๔๐๔	ไฟ ดับไฟป่าตามรายงานการเกิด hotspots	
วันที่ ๑๒ ก.พ. ๒๐๒๐ ชื่อเขตลาดตระเวน น้ำแวน พิกัด ๑๒๙๙๒๕ , ๒๑๕๐๔๔๑	ไฟ ดับไฟป่าตามรายงานการเกิด hotspots	
วันที่ ๑๔ ก.พ. ๒๐๒๐ ชื่อเขตลาดตระเวน สำนักงานเขต พิกัด ๑๑๔๓๗๒ , ๒๑๓๗๑๓๔	ไฟ ดับไฟป่าตามรายงานการเกิด hotspots	



ประมวลภาพการลาดตระเวน  
เขตรักษาพันธุ์สัตว์ป่าเวียงลอ  
ประจำเดือน กุมภาพันธ์ ๒๕๖๓







วันที่/จุดลาดตระเวน/พิกัด	รายละเอียดภาพ	ภาพถ่าย
วันที่ ๑๔ ก.พ. ๒๐๒๐ ชื่อจุดลาดตระเวน สำนักงานเขต พิกัด ๑๑๔๕๐๐ , ๒๑๓๗๒๑๘	ไฟ ดับไฟป่าตามรายงานการเกิด hotspots	
วันที่ ๑๔ ก.พ. ๒๐๒๐ ชื่อจุดลาดตระเวน สำนักงานเขต พิกัด ๑๑๔๘๓๗ , ๒๑๓๖๖๘๗	ไฟ ดับไฟป่าตามรายงานการเกิด hotspots	
วันที่ ๑๔ ก.พ. ๒๐๒๐ ชื่อจุดลาดตระเวน สำนักงานเขต พิกัด ๑๑๔๔๗๖ , ๒๑๓๗๕๘๑	ไฟ ดับไฟป่าตามรายงานการเกิด hotspots	
วันที่ ๑๕ ก.พ. ๒๐๒๐ ชื่อจุดลาดตระเวน สำนักงานเขต พิกัด ๑๑๔๘๒๑ , ๒๑๓๕๔๐๘	ไฟ ดับไฟป่าตามรายงานการเกิด hotspots	





ประมวลภาพการลาดตระเวน  
เขตรักษาพันธุ์สัตว์ป่าเวียงลอ  
ประจำเดือน กุมภาพันธ์ ๒๕๖๓





วันที่/ชุดลาดตระเวน/พิกัด	รายละเอียดภาพ	ภาพถ่าย
<p>วันที่ ๑๕ ก.พ. ๒๐๒๐ ชื่อชุดลาดตระเวน สำนักงานเขต พิกัด ๑๑๔๘๘๕ , ๒๑๓๕๗๗๔</p>	<p>ไฟ ดับไฟป่าตามรายงานการเกิด hotspots</p>	
<p>วันที่ ๑๘ ก.พ. ๒๐๒๐ ชื่อชุดลาดตระเวน สำนักงานเขต พิกัด ๑๒๓๖๗๒ , ๒๑๒๘๗๑๙</p>	<p>พบคนโดยตรง ซากนกขุนแผน ๒ ตัว , ซากนกหัวขวานเขียวป่าไผ่ ๑ ตัว ,</p>	
<p>วันที่ ๒ ก.พ. ๒๐๒๐ ชื่อชุดลาดตระเวน ห้วยแก่น พิกัด ๑๑๑๒๕๘ , ๒๑๔๑๓๓๗</p>	<p>ไฟ ร่วมกับชุมชนดับไฟป่า</p>	
<p>วันที่ ๑๐ ก.พ. ๒๐๒๐ ชื่อชุดลาดตระเวน น้ำแวน พิกัด ๑๑๕๕๙๗ , ๒๑๓๕๑๒๘</p>	<p>ไฟ เผาป่าเพื่อให้ผักหวานแตกยอด</p>	



ประมวลภาพการลาดตระเวน  
เขตรักษาพันธุ์สัตว์ป่าเวียงลอ  
ประจำเดือน กุมภาพันธ์ ๒๕๖๓



วันที่/เขตลาดตระเวน/พิกัด	รายละเอียดภาพ	ภาพถ่าย
วันที่ ๑ ก.พ. ๒๐๒๐ ชื่อเขตลาดตระเวน สำนักงานเขต พิกัด ๑๑๕๙'๒๔ , ๑๑๓๘'๗๗๐	ไฟ ดับไฟป่าตามข้อมูลการเกิด hotspots	
วันที่ ๑ ก.พ. ๒๐๒๐ ชื่อเขตลาดตระเวน สำนักงานเขต พิกัด ๑๑๕๖'๒๐ , ๑๑๓๘'๘๐๒	ไฟ ดับไฟป่าตามข้อมูลการเกิด hotspots	



# สรุปผลงานลาดตระเวน เขตรักษาพันธุ์สัตว์ป่าเวียงลอ ประจำเดือน กุมภาพันธ์ ๒๕๖๓



## สรุปผลการดำเนินงาน

จากผลการดำเนินงานข้างต้นสามารถสรุปผลได้ดังนี้

๑. ในพื้นที่เขตรักษาพันธุ์สัตว์ป่าเวียงลอยังตรวจพบภัยคุกคามจากการลักลอบล่าสัตว์ป่าและตัดไม้มีค่าอยู่ในบางพื้นที่

## ปัญหาและอุปสรรค

๑. จำนวนเจ้าหน้าที่ที่ปฏิบัติงานด้านการลาดตระเวนมีไม่เพียงพอเมื่อเทียบกับสัดส่วนของพื้นที่รับผิดชอบ
๒. เจ้าหน้าที่ที่ปฏิบัติงานลาดตระเวนเชิงคุณภาพมีภารกิจที่ต้องรับผิดชอบตัวชี้วัดอื่นๆ ได้แก่ ตัวชี้วัดตามแผนงานกิจกรรมบูรณาการ(ด้านสัตว์ป่า)และกิจกรรมสงวนและคุ้มครองสัตว์ป่าจึงทำให้ประสิทธิภาพในการลาดตระเวนเชิงคุณภาพลดลง
๓. ในห้วงตั้งแต่เดือนกุมภาพันธ์ถึงเดือนเมษายน ๒๕๖๓ เขตรักษาพันธุ์สัตว์ป่าเวียงลอได้ปรับแผนการปฏิบัติงานโดยให้ชุดลาดตระเวนเชิงคุณภาพทั้ง ๓ ชุด มาปฏิบัติงานด้านการป้องกันแก้ไขปัญหาไฟป่า หมอกควันและฝุ่นละอองขนาดเล็ก (PM ๒.๕) จึงทำให้ไม่สามารถดำเนินการลาดตระเวนเชิงคุณภาพตามแผนที่กำหนดได้

## ข้อเสนอแนะ

๑. ต้องการให้มีการจัดงบประมาณเพิ่มสำหรับจัดจ้างเจ้าหน้าที่ที่ปฏิบัติงานลาดตระเวนเชิงคุณภาพ (Smart Patrol) เป็นการเฉพาะ
๒. ควรตั้งจุดสกัดเพิ่มเติมในพื้นที่เสี่ยงต่อการลักลอบเข้ามากระทำความผิดหรือก่อให้เกิดภัยคุกคามภายในพื้นที่
๓. ต้องการให้มีการปรับเปลี่ยนตำแหน่งพนักงานราชการ/คนงาน ไปเป็นพนักงานราชการ/พิทักษ์ป่า เนื่องจากขาดเจ้าหน้าที่ที่มีประสบการณ์ในการบังคับใช้กฎหมาย ซึ่งพนักงานราชการ/คนงานเป็นเจ้าหน้าที่ที่ปฏิบัติงานในพื้นที่มาเป็นเวลานานจึงเป็นผู้ที่มีความรู้และประสบการณ์ ในพื้นที่เป็นอย่างดี

## แผนการลาดตระเวนในเดือนต่อไป

๑. เจ้าหน้าที่ผู้เกี่ยวข้อง ได้มีการประชุมวางแผนการเดินทางลาดตระเวนในพื้นที่เสี่ยง ในวันที่ ๒๖ กุมภาพันธ์ ๒๕๖๓

(ลงชื่อ) ..... ผู้จัดทำรายงาน

( นายธีรพันธ์ ศรีกันหา )

วันที่ปรับแก้ข้อมูล ๑๒ มิถุนายน ๒๕๖๓

(ลงชื่อ) ..... ผู้จัดตรวจรายงาน

( นายกฤตภาส ชันทะธงสกุลดี )

หัวหน้าเขตรักษาพันธุ์สัตว์ป่าเวียงลอ

วันที่ปรับแก้ข้อมูล ๑๒ มิถุนายน ๒๕๖๓