



บันทึกข้อความ

ส่วนราชการ สำนักบริหารพื้นที่อนุรักษ์ที่ ๑๕ (เชียงใหม่) ส่วนฟื้นฟูและพัฒนาพื้นที่อนุรักษ์

โทร. ๐-๕๓๗๑-๑๔๐๒ ต่อ ๕๐๐ โทรสาร. ๐-๕๓๗๑-๑๙๖๑

ที่ ทส ๐๙๒๕.๔/๓๕๖๐

วันที่ ๒๖ กันยายน ๒๕๖๔

เรื่อง ขอส่งรายงานการประชุมคณะกรรมการกลั่นกรองพื้นที่ปลูกฟื้นฟูป่าในพื้นที่ป่าอนุรักษ์ ระดับ
สำนักบริหารพื้นที่อนุรักษ์ที่ ๑๕ (เชียงใหม่) ครั้งที่ ๒/๒๕๖๔

เรียน ผู้อำนวยการส่วนอนุรักษ์สัตว์ป่า
ผู้อำนวยการส่วนอุทยานแห่งชาติ
ผู้อำนวยการส่วนอำนวยการ
ผู้อำนวยการส่วนจัดการต้นน้ำ
ผู้อำนวยการส่วนประสานโครงการพระราชดำริและกิจกรรมพิเศษ
ผู้อำนวยการส่วนฟื้นฟูและพัฒนาพื้นที่อนุรักษ์
หัวหน้าศูนย์ปฏิบัติการภูมิสารสนเทศ
หัวหน้าอุทยานแห่งชาติลำน้ำกก (เตรียมการ)
หัวหน้าอุทยานแห่งชาติดอยหลวง
หัวหน้าหน่วยงานภาคสนาม ที่เสนอพื้นที่ของบประมาณ

ตามหนังสือสำนักบริหารพื้นที่อนุรักษ์ที่ ๑๕ (เชียงใหม่) ด่วนที่สุด ที่ ทส ๐๙๒๕.๔/๓๓๑๑
ลงวันที่ ๖ กันยายน พ.ศ. ๒๕๖๔ ขอเชิญคณะกรรมการกลั่นกรองพื้นที่ปลูกฟื้นฟูป่าในพื้นที่ป่าอนุรักษ์ ระดับ
สำนักบริหารพื้นที่อนุรักษ์ที่ ๑๕ (เชียงใหม่) เข้าร่วมประชุมเพื่อพิจารณาให้ความเห็น ข้อเสนอแนะในการ
คัดเลือก หรือการกำหนดพื้นที่เป้าหมายการปลูกฟื้นฟูป่าของหน่วยงานในสังกัดสำนักบริหารพื้นที่อนุรักษ์ที่ ๑๕
(เชียงใหม่) ในวันที่ ๙ กันยายน พ.ศ. ๒๕๖๔ เวลา ๐๙.๐๐ น. ณ ห้องประชุม ๒ สำนักบริหารพื้นที่อนุรักษ์ที่ ๑๕
(เชียงใหม่) ทั้งนี้ ได้มีการเลื่อนการประชุมเป็นวันที่ ๘ กันยายน พ.ศ. ๒๕๖๔ เวลา ๑๓.๓๐ น. และตามหนังสือ
สำนักบริหารพื้นที่อนุรักษ์ที่ ๑๕ (เชียงใหม่) ที่ ทส ๐๙๒๕.๔/๓๓๖๓ ลงวันที่ ๙ กันยายน พ.ศ. ๒๕๖๔ ขอเชิญ
คณะกรรมการกลั่นกรองพื้นที่ปลูกฟื้นฟูป่าในพื้นที่ป่าอนุรักษ์ ระดับสำนักบริหารพื้นที่อนุรักษ์ที่ ๑๕ (เชียงใหม่)
เข้าร่วมประชุมเพื่อพิจารณาคัดเลือกพื้นที่ปลูกฟื้นฟูป่าในพื้นที่ป่าอนุรักษ์เพิ่มเติม นั้น

สำนักบริหารพื้นที่อนุรักษ์ที่ ๑๕ (เชียงใหม่) จึงขอส่งรายงานการประชุมคณะกรรมการ
กลั่นกรองพื้นที่ปลูกฟื้นฟูป่าในพื้นที่ป่าอนุรักษ์ ระดับสำนักบริหารพื้นที่อนุรักษ์ที่ ๑๕ (เชียงใหม่)
ครั้งที่ ๒/๒๕๖๔ รายละเอียดปรากฏตามเอกสารที่แนบมาพร้อมนี้ ทั้งนี้ หากมีข้อแก้ไขประการใด ขอได้โปรด
แจ้งให้ฝ่ายเลขานุการ ทราบภายในวันที่ ๘ ตุลาคม ๒๕๖๔ หากพ้นกำหนดดังกล่าว จะถือว่าท่านรับรองรายงาน
การประชุมแล้ว

จึงเรียนมาเพื่อทราบ

(นายชิตชนก สุขมงคล)

ผู้อำนวยการสำนักบริหารพื้นที่อนุรักษ์ที่ 15

รายงานการประชุมคณะกรรมการกลั่นกรองพื้นที่ปลูกฟื้นฟูป่าในพื้นที่ป่าอนุรักษ์
ระดับสำนักบริหารพื้นที่อนุรักษ์ที่ ๑๕ (เชียงใหม่) ครั้งที่ ๒/๒๕๖๔

วันพุธ ที่ ๘ กันยายน พ.ศ. ๒๕๖๔ เวลา ๑๓.๓๐ น.

ณ ห้องประชุม ๒ สำนักบริหารพื้นที่อนุรักษ์ที่ ๑๕ (เชียงใหม่)

รายชื่อผู้มาประชุม

๑. นายชิตชนก สุขมงคล	ผู้อำนวยการสำนักบริหารพื้นที่อนุรักษ์ที่ ๑๕	ประธานกรรมการ
๒. นายจิรัฏฐ์ กัมพลานนท์	ผู้อำนวยการส่วนอุทยานแห่งชาติ	กรรมการ
๓. นายเสกสรร มูลอินดี๊ะ	เจ้าพนักงานป่าไม้ชำนาญงาน (แทน) ผู้อำนวยการส่วนอนุรักษ์สัตว์ป่า	กรรมการ
๔. นายวิฑูรย์ เกียรติบุตร	ผู้อำนวยการส่วนอนุรักษ์	กรรมการ
๕. นายจตุพร พันสนิท	นักวิชาการป่าไม้ปฏิบัติการ (แทน) หัวหน้าศูนย์ปฏิบัติการภูมิสารสนเทศ	กรรมการ
๖. นายพิทยา สະศรีสังข์	หัวหน้าอุทยานแห่งชาติลำน้ำกก (เตรียมการ)	กรรมการ
๗. นายกิตติพงษ์ พรหมจักร	นักวิชาการป่าไม้ปฏิบัติการ (แทน) หัวหน้าอุทยานแห่งชาติดอยหลวง	กรรมการ
๘. นายพรเทพ ศิระวงษ์	ผู้อำนวยการส่วนจัดการต้นน้ำ	กรรมการและ เลขานุการ
๙. นายสมเกียรติ ยอดมาลี	ผู้อำนวยการส่วนประสานโครงการพระราชดำริ และกิจการพิเศษ	กรรมการและ เลขานุการ
๑๐. นายชาคริต อุตระพงศ์	ผู้อำนวยการส่วนฟื้นฟูและพัฒนาพื้นที่อนุรักษ์	กรรมการและ เลขานุการ
๑๑. นายพิพัฒน์ ใจปิน	หัวหน้าสวนป่าดอกคำใต้	ผู้ช่วยกรรมการ และเลขานุการ

ผู้เข้าร่วมประชุม

๑๒. นายประชัน มีบุญ	เจ้าพนักงานป่าไม้อาวุโส
๑๓. นายบุญธรรม สมานิต	นิติกรชำนาญการ

เริ่มประชุมเวลา ๑๓.๓๐ น.

ระเบียบวาระที่ ๑ เรื่องประธานแจ้งให้ที่ประชุมทราบ

นายชิตชนก สุขมงคล ผู้อำนวยการสำนักบริหารพื้นที่อนุรักษ์ที่ ๑๕ (เชียงใหม่) ประธานกรรมการ
แจ้งให้ที่ประชุมทราบว่า การประชุมคณะกรรมการกลั่นกรองพื้นที่ปลูกฟื้นฟูป่าในพื้นที่ป่าอนุรักษ์ ระดับสำนัก
บริหารพื้นที่อนุรักษ์ที่ ๑๕ (เชียงใหม่) ครั้งที่ ๒/๒๕๖๔ วันพุธ ที่ ๘ กันยายน พ.ศ. ๒๕๖๔ เวลา ๑๓.๓๐ น.
เป็นการประชุมเพื่อพิจารณาให้ความเห็น หรือข้อเสนอแนะในการคัดเลือก หรือกำหนดพื้นที่เป้าหมายการปลูก
ฟื้นฟูป่า เป็นไปตามหลักเกณฑ์ เงื่อนไข นโยบาย และเป้าหมายที่กำหนด

/ระเบียบวาระ...

ระเบียบวาระที่ ๒ เรื่องรับรองรายงานการประชุม

- ไม่มี -

ระเบียบวาระที่ ๓ เรื่องเพื่อทราบ

นายชาคริต อุตระพงศ์ ผู้อำนวยการส่วนฟื้นฟูและพัฒนาพื้นที่อนุรักษ์ กรรมการและเลขานุการ แจ้งให้ที่ประชุมทราบว่า การประชุมในครั้งนี้เป็นการประชุมคณะกรรมการกลั่นกรองพื้นที่ปลูกฟื้นฟูป่าในพื้นที่ป่าอนุรักษ์ ระดับสำนักบริหารพื้นที่อนุรักษ์ที่ ๑๕ (เชียงใหม่) ครั้งที่ ๒/๒๕๖๔ โดยมีหน่วยงานในสังกัดส่วนฟื้นฟูและพัฒนาพื้นที่อนุรักษ์ สำนักบริหารพื้นที่อนุรักษ์ที่ ๑๕ (เชียงใหม่) นำเสนอพื้นที่ปลูกป่าเพื่อจัดทำคำขอขออนุญาตประจำปี พ.ศ. ๒๕๖๕ ประกอบด้วยพื้นที่ปลูกหวาย จำนวน ๖ แปลง รวมเนื้อที่ ๑,๑๐๐ ไร่ และพื้นที่ปลูกฟื้นฟูป่ากลุ่มน้ำระยะที่ ๑ จำนวน ๙ แปลง เนื้อที่ ๙๐๐ ไร่

การขอพื้นที่ปลูกหวายของหน่วยงานในสังกัดส่วนฟื้นฟูและพัฒนาพื้นที่อนุรักษ์ เพื่อจัดทำคำขอขออนุญาตประจำปี พ.ศ. ๒๕๖๕ จำนวน ๖ แปลง รวมเนื้อที่ ๑,๑๐๐ ไร่ ดังนี้

๑. สวนป่าดอกคำใต้ โดยมี นายพิพัฒน์ ใจปิน หัวหน้าสวนป่าดอกคำใต้ นำเสนอพื้นที่ปลูกหวายของสวนป่าดอกคำใต้ จำนวน ๓ แปลง เนื้อที่ ๖๐๐ ไร่ ดังนี้

แปลงที่ ๑ เนื้อที่จำนวน ๒๐๐ ตั้งอยู่ในเขตรักษาพันธุ์สัตว์ป่าเวียงลอ ท้องที่บ้านกองแล หมู่ที่ ๖ ตำบลดงสุวรรณ อำเภอดอกคำใต้ จังหวัดพะเยา

แปลงที่ ๒ เนื้อที่จำนวน ๒๐๐ ตั้งอยู่ในเขตรักษาพันธุ์สัตว์ป่าเวียงลอ ท้องที่บ้านกองแล หมู่ที่ ๖ ตำบลดงสุวรรณ อำเภอดอกคำใต้ จังหวัดพะเยา

แปลงที่ ๓ เนื้อที่จำนวน ๒๐๐ ตั้งอยู่ในเขตรักษาพันธุ์สัตว์ป่าเวียงลอ ท้องที่บ้านห้วยทรายแก้ว หมู่ที่ ๙ ตำบลสันโค้ง อำเภอดอกคำใต้ จังหวัดพะเยา

๒. โครงการบริหารจัดการทรัพยากรในพื้นที่ป่าอนุรักษ์อย่างยั่งยืนเพื่อลดภาวะโลกร้อน โดยมี นายเสกสรร มูลอินตะ ผู้แทนของเจ้าหน้าที่ประจำแปลง นำเสนอพื้นที่ปลูกหวายของโครงการฯ จำนวน ๓ แปลง เนื้อที่ ๕๐๐ ไร่ ดังนี้

แปลงที่ ๑ เนื้อที่จำนวน ๒๐๐ ตั้งอยู่ในเขตรักษาพันธุ์สัตว์ป่าดอยผาช้าง ท้องที่บ้านห้วยเฟื่อง หมู่ที่ ๔ ตำบลผาช้างน้อย อำเภอปง จังหวัดพะเยา

แปลงที่ ๒ เนื้อที่จำนวน ๒๐๐ ตั้งอยู่ในเขตรักษาพันธุ์สัตว์ป่าดอยผาช้าง ท้องที่บ้านห้วยเฟื่อง หมู่ที่ ๔ ตำบลผาช้างน้อย อำเภอปง จังหวัดพะเยา

แปลงที่ ๓ เนื้อที่จำนวน ๑๐๐ ตั้งอยู่ในเขตรักษาพันธุ์สัตว์ป่าดอยผาช้าง ท้องที่บ้านห้วยเฟื่อง หมู่ที่ ๔ ตำบลผาช้างน้อย อำเภอปง จังหวัดพะเยา

มติที่ประชุม รับทราบ โดยที่ประชุมมีข้อเสนอแนะให้มีการปรับปรุงข้อมูลการสำรวจพื้นที่เป้าหมายพร้อมทั้งภาพถ่ายสภาพพื้นที่จริง เพื่อนำมาเสนอในที่ประชุมอีกครั้งในวันที่ ๑๔ กันยายน ๒๕๖๔

ระเบียบวาระที่ ๔ เรื่องเพื่อพิจารณา

การพิจารณาพื้นที่ปลูกฟื้นฟูป่าในพื้นที่ป่าอนุรักษ์ของหน่วยงานในสังกัดส่วนส่วนฟื้นฟูและพัฒนาพื้นที่อนุรักษ์ สำนักบริหารพื้นที่อนุรักษ์ที่ ๑๕ (เชียงราย) เพื่อจัดทำค่าของงบประมาณประจำปี พ.ศ. ๒๕๖๕ จำนวน ๙ แปลง เนื้อที่ ๙๐๐ ไร่

๑. อุทยานแห่งชาติดอยหลวง โดยมี นายกิตติพงษ์ พรหมจักร ผู้แทนของเจ้าหน้าที่ประจำแปลง ได้นำเสนอข้อมูลพื้นที่แปลงปลูกฟื้นฟูป่า ซึ่งอยู่ในพื้นที่อุทยานแห่งชาติดอยหลวง จำนวน ๕ แปลง เนื้อที่ ๖๐๐ ไร่ และได้นำเสนอแผนที่ภูมิประเทศแสดงแนวเขตพื้นที่เป้าหมายแปลงปลูกฟื้นฟูป่า และภาพถ่ายสภาพพื้นที่จริง ดังนี้

แปลงที่ ๑ เนื้อที่จำนวน ๑๕๐ ไร่ ตั้งอยู่ในเขตอุทยานแห่งชาติดอยหลวง ท้องที่บ้านทุ่งห้า หมู่ที่ ๒ ตำบลสันสลี อำเภอเวียงป่าเป้า จังหวัดเชียงราย

แปลงที่ ๒ เนื้อที่จำนวน ๑๓๐ ไร่ ตั้งอยู่ในเขตอุทยานแห่งชาติดอยหลวง ท้องที่บ้านจิวเฒ่า หมู่ที่ ๗ ตำบลป่าหุ่ง อำเภอเวียงพาน จังหวัดเชียงราย

แปลงที่ ๓ เนื้อที่จำนวน ๑๗๐ ไร่ ตั้งอยู่ในเขตอุทยานแห่งชาติดอยหลวง ท้องที่บ้านจิวเฒ่า หมู่ที่ ๗ ตำบลป่าหุ่ง อำเภอเวียงพาน จังหวัดเชียงราย

แปลงที่ ๔ เนื้อที่จำนวน ๑๐๐ ไร่ ตั้งอยู่ในเขตอุทยานแห่งชาติดอยหลวง ท้องที่บ้านร่องเจริญ หมู่ที่ ๗ ตำบลแม่สรวย อำเภอแม่สรวย จังหวัดเชียงราย

แปลงที่ ๕ เนื้อที่จำนวน ๕๐ ไร่ ตั้งอยู่ในเขตอุทยานแห่งชาติดอยหลวง ท้องที่บ้านร่องเจริญ หมู่ที่ ๗ ตำบลแม่สรวย อำเภอแม่สรวย จังหวัดเชียงราย

๒. อุทยานแห่งชาติลำน้ำกก (เตรียมการ) โดยมี นายพิทยา สะศรีสังข์ หัวหน้าอุทยานแห่งชาติลำน้ำกก (เตรียมการ) ได้นำเสนอข้อมูลพื้นที่แปลงปลูกฟื้นฟูป่า ซึ่งอยู่ในพื้นที่อุทยานแห่งชาติลำน้ำกก (เตรียมการ) จำนวน ๔ แปลง เนื้อที่รวม ๓๐๐ ไร่ และได้นำเสนอแผนที่ภูมิประเทศแสดงแนวเขตพื้นที่เป้าหมายแปลงปลูกฟื้นฟูป่า และภาพถ่ายสภาพพื้นที่จริง ดังนี้

แปลงที่ ๑ เนื้อที่จำนวน ๕๐ ไร่ ตั้งอยู่ในเขตอุทยานแห่งชาติลำน้ำกก (เตรียมการ) ท้องที่บ้านห้วยพัฒนา หมู่ที่ ๘ ตำบลดอยฮาง อำเภอเมืองเชียงราย จังหวัดเชียงราย

แปลงที่ ๒ เนื้อที่จำนวน ๗๐ ไร่ ตั้งอยู่ในเขตอุทยานแห่งชาติลำน้ำกก (เตรียมการ) ท้องที่บ้านห้วยนากาด หมู่ที่ ๑๒ ตำบลลาวี อำเภอแม่สรวย จังหวัดเชียงราย

แปลงที่ ๓ เนื้อที่จำนวน ๘๐ ไร่ ตั้งอยู่ในเขตอุทยานแห่งชาติลำน้ำกก (เตรียมการ) ท้องที่บ้านห้วยนากาด หมู่ที่ ๑๒ ตำบลลาวี อำเภอแม่สรวย จังหวัดเชียงราย

แปลงที่ ๔ เนื้อที่จำนวน ๑๐๐ ไร่ ตั้งอยู่ในเขตอุทยานแห่งชาติลำน้ำกก (เตรียมการ) ท้องที่บ้านแม่โงเหนือ หมู่ที่ ๑๕ ตำบลลาวี อำเภอแม่สรวย จังหวัดเชียงราย

มติที่ประชุม พิจารณาให้ดำเนินการปรับปรุงข้อมูลการสำรวจพื้นที่เป้าหมาย พร้อมทั้งภาพถ่ายสภาพพื้นที่จริง เพื่อนำมาเสนอในที่ประชุมคณะกรรมการกลั่นกรองพื้นที่ปลูกฟื้นฟูป่าในพื้นที่ป่าอนุรักษ์ ระดับสำนักบริหารพื้นที่อนุรักษ์ที่ ๑๕ (เชียงใหม่) ครั้งที่ ๒/๒๕๖๔ (เพิ่มเติม) เพื่อพิจารณาให้ความเห็น หรือข้อเสนอแนะในการคัดเลือกพื้นที่เป้าหมายเพิ่มเติม ในวันอังคาร ที่ ๑๔ กันยายน พ.ศ. ๒๕๖๔ เวลา ๐๙.๓๐ น. ณ ห้องประชุม ๒ สำนักบริหารพื้นที่อนุรักษ์ที่ ๑๕ (เชียงใหม่)

ระเบียบวาระที่ ๕ เรื่องอื่นๆ

- ไม่มี -

เลิกประชุมเวลา ๑๔.๓๐ น.

รายงานการประชุมคณะกรรมการกลั่นกรองพื้นที่ปลูกฟื้นฟูป่าในพื้นที่ป่าอนุรักษ์
ระดับสำนักบริหารพื้นที่อนุรักษ์ที่ ๑๕ (เชียงใหม่) ครั้งที่ ๒/๒๕๖๔ (เพิ่มเติม)
วันอังคาร ที่ ๑๔ กันยายน พ.ศ. ๒๕๖๔ เวลา ๐๙.๓๐ น.
ณ ห้องประชุม ๒ สำนักบริหารพื้นที่อนุรักษ์ที่ ๑๕ (เชียงใหม่)

รายชื่อผู้มาประชุม

๑. นายชิตชนก สุขมงคล	ผู้อำนวยการสำนักบริหารพื้นที่อนุรักษ์ที่ ๑๕	ประธานกรรมการ
๒. นายจิรัฏฐ์ กัมพลานนท์	ผู้อำนวยการส่วนอุทยานแห่งชาติ	กรรมการ
๓. นายสมเกียรติ ปูกา	ผู้อำนวยการส่วนอนุรักษ์สัตว์ป่า	กรรมการ
๔. นายวชิรายุ เกียรติบุตร	ผู้อำนวยการส่วนอำนวย	กรรมการ
๕. นายจีระศักดิ์ แสนขัติ	หัวหน้าศูนย์ปฏิบัติการภูมิสารสนเทศ	กรรมการ
๖. นายนพพร ประทุมเหง่า	หัวหน้าอุทยานแห่งชาติดอยหลวง	กรรมการ
๗. นายพิทยา สะศรีสังข์	หัวหน้าอุทยานแห่งชาติลำน้ำกก (เตรียมการ)	กรรมการ
๘. นายสิทธิ ดอนชัย	หัวหน้าเขตรักษาพันธุ์สัตว์ป่าดอยผาช้าง	กรรมการ
๙. นายพรเทพ ศิระวงษ์	ผู้อำนวยการส่วนจัดการต้นน้ำ	กรรมการและ เลขานุการ
๑๐. นายสมเกียรติ ยอดมาลี	ผู้อำนวยการส่วนประสานโครงการพระราชดำริ และกิจการพิเศษ	กรรมการและ เลขานุการ
๑๑. นายชาคริต อุตระพงศ์	ผู้อำนวยการส่วนฟื้นฟูและพัฒนาพื้นที่อนุรักษ์	กรรมการและ เลขานุการ
๑๒. นายพิพัฒน์ ใจปิ่น	หัวหน้าสวนป่าดอกคำใต้	ผู้ช่วยกรรมการ และเลขานุการ

ผู้เข้าร่วมประชุม

๑๓. นายประชัน มีบุญ	เจ้าพนักงานป่าไม้อาวุโส
๑๔. นายกิตติพงษ์ พรหมจักร	นักวิชาการป่าไม้ปฏิบัติการ
๑๕. นางสาวธนัตชนก ชุ่มมงคล	นักวิชาการป่าไม้ปฏิบัติการ

เริ่มประชุมเวลา ๐๙.๓๐ น.

ระเบียบวาระที่ ๑ เรื่องประธานแจ้งให้ที่ประชุมทราบ

นายชิตชนก สุขมงคล ผู้อำนวยการสำนักบริหารพื้นที่อนุรักษ์ที่ ๑๕ (เชียงใหม่) ประธานกรรมการ
แจ้งให้ที่ประชุมทราบว่า การประชุมคณะกรรมการกลั่นกรองพื้นที่ปลูกฟื้นฟูป่าในพื้นที่ป่าอนุรักษ์ในครั้งนี้ เป็น
การประชุมเพื่อพิจารณาให้ความเห็น หรือข้อเสนอแนะในการคัดเลือก หรือกำหนดพื้นที่เป้าหมายการปลูก
ฟื้นฟูป่าเพิ่มเติมจากการประชุมการประชุมคณะกรรมการกลั่นกรองพื้นที่ปลูกฟื้นฟูป่าในพื้นที่ป่าอนุรักษ์ ระดับ
สำนักบริหารพื้นที่อนุรักษ์ที่ ๑๕ (เชียงใหม่) ครั้งที่ ๒/๒๕๖๔ เมื่อวันที่ ๘ กันยายน พ.ศ. ๒๕๖๔
เวลา ๑๓.๓๐ น.

/ระเบียบวาระ...

ระเบียบวาระที่ ๒ เรื่องรับรองรายงานประชุม

- ไม่มี -

ระเบียบวาระที่ ๓ เรื่องเพื่อทราบ

นายชาคริต อุตระพงศ์ ผู้อำนวยการส่วนฟื้นฟูและพัฒนาพื้นที่อนุรักษ์ กรรมการและเลขานุการ แจ้งให้ที่ประชุมทราบว่า การประชุมในครั้งนี้เป็นการประชุมคณะกรรมการก้นกรองพื้นที่ปลูกฟื้นฟูป่าในพื้นที่ป่าอนุรักษ์ ระดับสำนักบริหารพื้นที่อนุรักษ์ที่ ๑๕ (เชียงใหม่) ครั้งที่ ๒/๒๕๖๔ ซึ่งเป็นการประชุมเพิ่มเติม โดยมีหน่วยงานในสังกัดส่วนฟื้นฟูและพัฒนาพื้นที่อนุรักษ์ สำนักบริหารพื้นที่อนุรักษ์ที่ ๑๕ (เชียงใหม่) ได้นำเสนอพื้นที่ปลูกป่าเพื่อจัดทำคำขอขบประมาณ ปีงบประมาณ พ.ศ. ๒๕๖๕ ประกอบด้วยพื้นที่ปลูกหวาย จำนวน ๖ แปลง เนื้อที่ ๑,๒๐๐ ไร่ และพื้นที่ปลูกฟื้นฟูป่าลุ่มน้ำระยะที่ ๑ จำนวน ๑๐ แปลง เนื้อที่ ๑,๐๐๐ ไร่

การขอพื้นที่ปลูกหวายของหน่วยงานในสังกัดส่วนฟื้นฟูและพัฒนาพื้นที่อนุรักษ์ เพื่อจัดทำคำขอขบประมาณประจำปี พ.ศ. ๒๕๖๕ จำนวน ๖ แปลง รวมเนื้อที่ ๑,๒๐๐ ไร่

๑. สวนป่าดอกคำใต้ โดยมี นายพิพัฒน์ ใจปิ่น หัวหน้าสวนป่าดอกคำใต้ นำเสนอพื้นที่ปลูกหวายของสวนป่าดอกคำใต้ จำนวน ๔ แปลง เนื้อที่ ๘๐๐ ไร่ ดังนี้

แปลงที่ ๑ เนื้อที่จำนวน ๒๐๐ ตั้งอยู่ในเขตรักษาพันธุ์สัตว์ป่าเวียงลอ ท้องที่บ้านกองแล หมู่ที่ ๖ ตำบลดงสุวรรณ อำเภอดอกคำใต้ จังหวัดพะเยา

แปลงที่ ๒ เนื้อที่จำนวน ๒๐๐ ตั้งอยู่ในเขตรักษาพันธุ์สัตว์ป่าเวียงลอ ท้องที่บ้านกองแล หมู่ที่ ๖ ตำบลดงสุวรรณ อำเภอดอกคำใต้ จังหวัดพะเยา

แปลงที่ ๓ เนื้อที่จำนวน ๒๐๐ ตั้งอยู่ในเขตรักษาพันธุ์สัตว์ป่าเวียงลอ ท้องที่บ้านห้วยทรายแก้ว หมู่ที่ ๙ ตำบลสันโค้ง อำเภอดอกคำใต้ จังหวัดพะเยา

แปลงที่ ๔ เนื้อที่จำนวน ๒๐๐ ตั้งอยู่ในเขตรักษาพันธุ์สัตว์ป่าเวียงลอ ท้องที่บ้านกล้วยแช่ หมู่ที่ ๒ ตำบลห้วยลาน อำเภอดอกคำใต้ จังหวัดพะเยา

มติที่ประชุม รับทราบ

๒. โครงการบริหารจัดการทรัพยากรในพื้นที่ป่าอนุรักษ์อย่างยั่งยืนเพื่อลดภาวะโลกร้อน โดยมี นายสิทธิ ดอนชัย หัวหน้าเขตรักษาพันธุ์สัตว์ป่าดอยผาช้าง นำเสนอพื้นที่ปลูกหวายของโครงการฯ จำนวน ๒ แปลง เนื้อที่ ๔๐๐ ไร่ ดังนี้

แปลงที่ ๑ เนื้อที่จำนวน ๒๐๐ ตั้งอยู่ในเขตรักษาพันธุ์สัตว์ป่าดอยผาช้าง ท้องที่บ้านห้วยเฟื่อง หมู่ที่ ๔ ตำบลผาช้างน้อย อำเภอปง จังหวัดพะเยา

แปลงที่ ๒ เนื้อที่จำนวน ๒๐๐ ตั้งอยู่ในเขตรักษาพันธุ์สัตว์ป่าดอยผาช้าง ท้องที่บ้านห้วยเฟื่อง หมู่ที่ ๔ ตำบลผาช้างน้อย อำเภอปง จังหวัดพะเยา

มติที่ประชุม รับทราบ

ระเบียบวาระที่ ๔ เรื่องเพื่อพิจารณา

การพิจารณาพื้นที่ปลูกฟื้นฟูป่าในพื้นที่ป่าอนุรักษ์ของหน่วยงานในสังกัดส่วนพื้นที่ฟื้นฟูและพัฒนาพื้นที่อนุรักษ์ สำนักบริหารพื้นที่อนุรักษ์ที่ ๑๕ (เชียงราย) เพื่อจัดทำค่าของงบประมาณประจำปี พ.ศ. ๒๕๖๕ (เพิ่มเติม) จำนวน ๑๐ แปลง เนื้อที่ ๑,๐๐๐ ไร่

๑. อุทยานแห่งชาติดอยหลวง โดยมี นายกิตติพงษ์ พรหมจักร ผู้แทนของเจ้าหน้าที่ประจำแปลง ได้นำเสนอข้อมูลพื้นที่แปลงปลูกฟื้นฟูป่า ซึ่งอยู่ในพื้นที่อุทยานแห่งชาติดอยหลวง จำนวน ๖ แปลง เนื้อที่ ๗๐๐ ไร่ และได้นำเสนอแผนที่ภูมิประเทศแสดงแนวเขตพื้นที่เป้าหมายแปลงปลูกฟื้นฟูป่า และภาพถ่ายสภาพพื้นที่จริง ดังนี้

แปลงที่ ๑ เนื้อที่จำนวน ๑๐๐ ไร่ ตั้งอยู่ในเขตอุทยานแห่งชาติดอยหลวง ท้องที่บ้านร่องเจริญ หมู่ที่ ๗ ตำบลแม่สรวย อำเภอแม่สรวย จังหวัดเชียงราย

แปลงที่ ๒ เนื้อที่จำนวน ๕๐ ไร่ ตั้งอยู่ในเขตอุทยานแห่งชาติดอยหลวง ท้องที่บ้านร่องเจริญ หมู่ที่ ๗ ตำบลแม่สรวย อำเภอแม่สรวย จังหวัดเชียงราย

แปลงที่ ๓ เนื้อที่จำนวน ๑๗๐ ไร่ ตั้งอยู่ในเขตอุทยานแห่งชาติดอยหลวง ท้องที่บ้านจัวเฒ่า หมู่ที่ ๗ ตำบลป่าหุ่ง อำเภอเวียงพาน จังหวัดเชียงราย

แปลงที่ ๔ เนื้อที่จำนวน ๑๓๐ ไร่ ตั้งอยู่ในเขตอุทยานแห่งชาติดอยหลวง ท้องที่บ้านจัวเฒ่า หมู่ที่ ๗ ตำบลป่าหุ่ง อำเภอเวียงพาน จังหวัดเชียงราย

แปลงที่ ๕ เนื้อที่จำนวน ๑๕๐ ไร่ ตั้งอยู่ในเขตอุทยานแห่งชาติดอยหลวง ท้องที่บ้านทุ่งห้า หมู่ที่ ๒ ตำบลสันสลี อำเภอเวียงป่าเป้า จังหวัดเชียงราย

แปลงที่ ๖ เนื้อที่ ๑๐๐ ไร่ ตั้งอยู่ในเขตอุทยานแห่งชาติดอยหลวง ท้องที่บ้านป่าลัน หมู่ที่ ๕ ตำบลวังทอง อำเภอวังเหนือ จังหวัดลำปาง

นายนพพร ประทุมเหงา หัวหน้าอุทยานแห่งชาติดอยหลวง ให้ข้อมูลเพิ่มเติมว่า แปลงที่ ๔ และแปลงที่ ๕ เป็นพื้นที่เป้าหมายปลูกฟื้นฟูป่าของโครงการพัฒนาป่าไม้ตามแนวพระราชดำริบ้านจัวเฒ่า และบ้านผาวิ จังหวัดเชียงราย และโครงการพัฒนาป่าไม้ตามแนวพระราชดำริบ้านปางมะขามป้อม ซึ่งเคยได้รับการพิจารณาผ่านความเห็นชอบจากคณะกรรมการกำกับการปลูกป่าระดับพื้นที่ จังหวัดเชียงราย เป็นที่เรียบร้อยแล้ว

มติที่ประชุม พิจารณาเห็นชอบแปลงปลูกฟื้นฟูป่าในพื้นที่อุทยานแห่งชาติดอยหลวง จำนวน ๖ แปลง เนื้อที่รวม ๗๐๐ ไร่

๒. อุทยานแห่งชาติลำน้ำกก (เตรียมการ) โดยมี นายพิทยา สะศรีสังข์ หัวหน้าอุทยานแห่งชาติลำน้ำกก (เตรียมการ) ได้นำเสนอข้อมูลพื้นที่แปลงปลูกฟื้นฟูป่า ซึ่งอยู่ในพื้นที่อุทยานแห่งชาติลำน้ำกก (เตรียมการ) จำนวน ๔ แปลง เนื้อที่รวม ๓๐๐ ไร่ และได้นำเสนอแผนที่ภูมิประเทศแสดงแนวเขตพื้นที่เป้าหมายแปลงปลูกฟื้นฟูป่า และภาพถ่ายสภาพพื้นที่จริง ดังนี้

แปลงที่ ๑ เนื้อที่จำนวน ๕๐ ไร่ ตั้งอยู่ในเขตอุทยานแห่งชาติลำน้ำกก (เตรียมการ) ท้องที่บ้านห้วยปูพัฒนา หมู่ที่ ๘ ตำบลดอยฮาง อำเภอเมืองเชียงราย จังหวัดเชียงราย

/แปลงที่ ๒...

แปลงที่ ๒ เนื้อที่จำนวน ๗๐ ไร่ ตั้งอยู่ในเขตอุทยานแห่งชาติลำน้ำกก (เตรียมการ) ท้องที่บ้านห้วย
นากาด หมู่ที่ ๑๒ ตำบลลาวี อำเภอมะสรวย จังหวัดเชียงราย

แปลงที่ ๓ เนื้อที่จำนวน ๘๐ ไร่ ตั้งอยู่ในเขตอุทยานแห่งชาติลำน้ำกก (เตรียมการ) ท้องที่บ้านห้วย
นากาด หมู่ที่ ๑๒ ตำบลลาวี อำเภอมะสรวย จังหวัดเชียงราย


แปลงที่ ๔ เนื้อที่จำนวน ๑๐๐ ไร่ ตั้งอยู่ในเขตอุทยานแห่งชาติลำน้ำกก (เตรียมการ) ท้องที่บ้านแม่โง
เหนือ หมู่ที่ ๑๕ ตำบลลาวี อำเภอมะสรวย จังหวัดเชียงราย


มติที่ประชุม พิจารณาเห็นชอบแปลงปลูกฟื้นฟูป่าในพื้นที่อุทยานแห่งชาติลำน้ำกก (เตรียมการ)
จำนวน ๔ แปลง เนื้อที่รวม ๓๐๐ ไร่


ระเบียบวาระที่ ๕ เรื่องอื่นๆ

- ไม่มี -

เลิกประชุมเวลา ๑๐.๐๐ น.

ลงชื่อ..........ผู้จัดรายงานการประชุม
(นางสาวณัฐนิชา อุดรชน)
นักวิชาการป่าไม้ปฏิบัติการ

ลงชื่อ..........ผู้จัดรายงานการประชุม
(นายสมรภัช เย็นแจ่ม)
เจ้าพนักงานป่าไม้ชำนาญงาน

ลงชื่อ..........ผู้ตรวจรายงานการประชุม
(นายชาคริต อุดรพงศ์)
ผู้อำนวยการส่วนฟื้นฟูและพัฒนาพื้นที่อนุรักษ์
สำนักบริหารพื้นที่อนุรักษ์ที่ ๑๕ (เชียงราย)



(นายชิตชนก สุขมงคล)
ผู้อำนวยการสำนักบริหารพื้นที่อนุรักษ์ที่ 15